
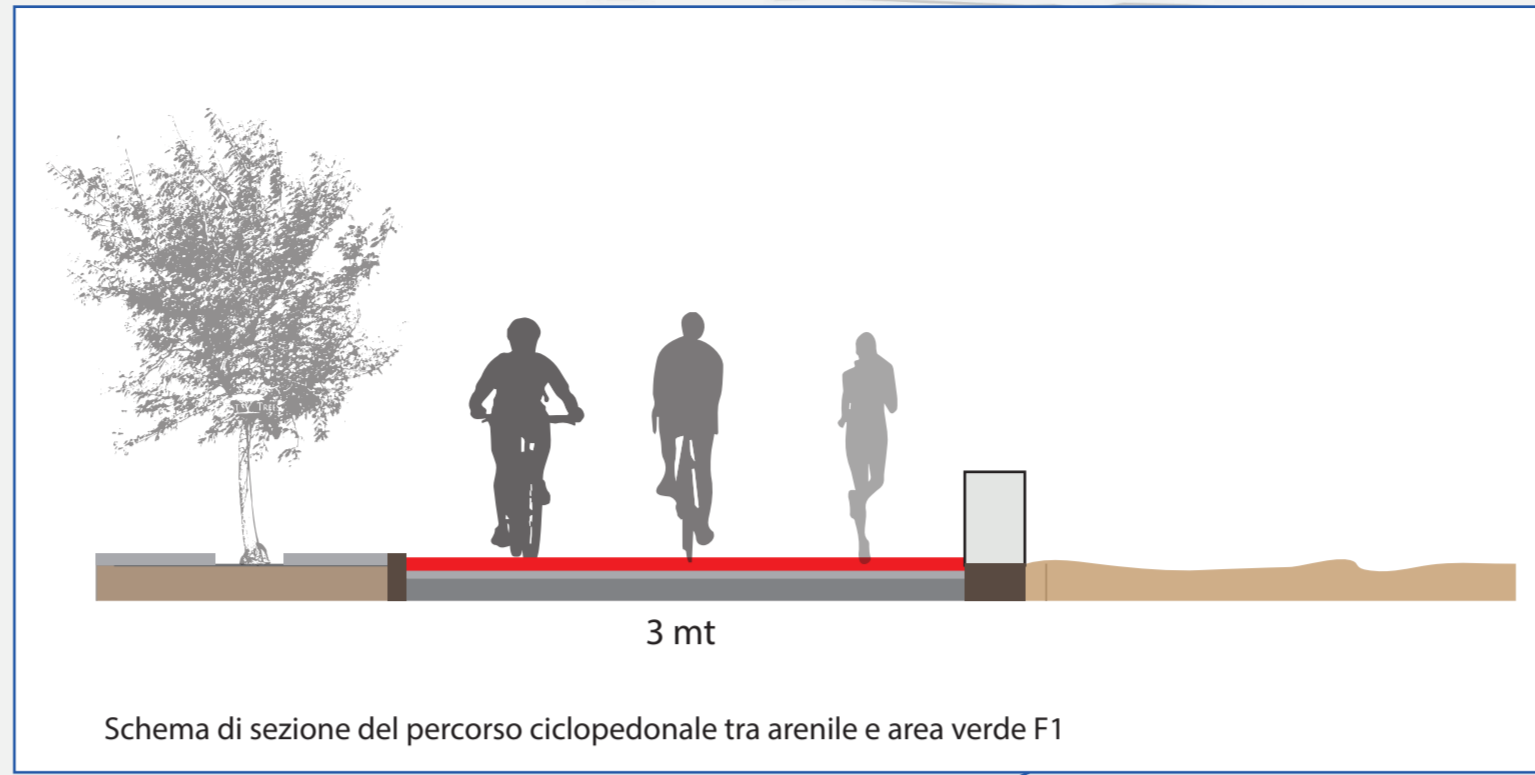




Percorso ciclabile e pedonale, Via Stelle di Mare



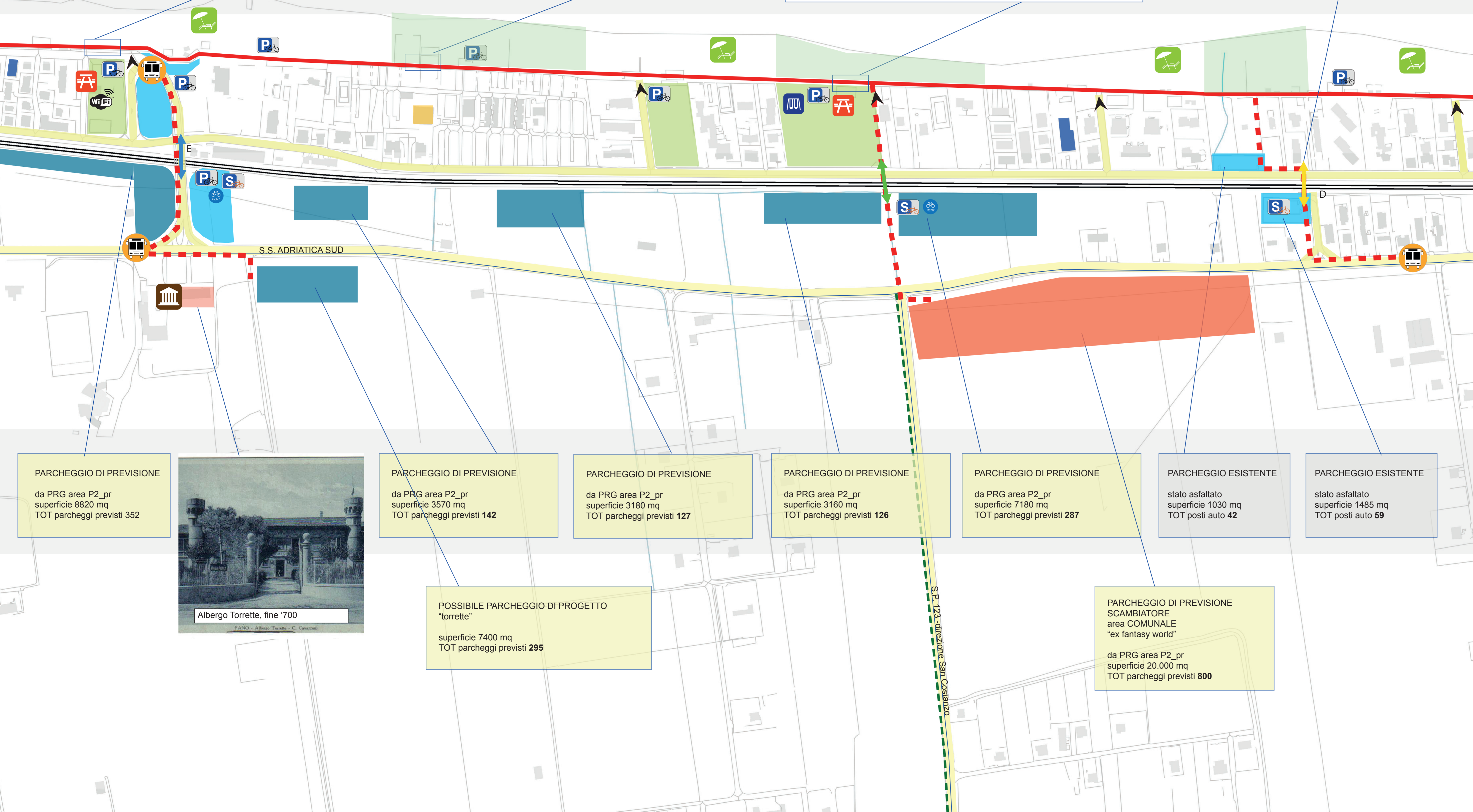
Percorso ciclopedonale tra arenile e campeggio




Schema di sezione del percorso ciclopedonale tra arenile e area verde F1



Sottopasso D - pedonale con bici a mano



PARCHEGGIO DI PREVISIONE
da PRG area P2_pr
superficie 8820 mq
TOT parcheggi previsti 352



Albergo Torrette, fine '700

PARCHEGGIO DI PREVISIONE
da PRG area P2_pr
superficie 3570 mq
TOT parcheggi previsti 142

PARCHEGGIO DI PREVISIONE
da PRG area P2_pr
superficie 3180 mq
TOT parcheggi previsti 127

PARCHEGGIO DI PREVISIONE
da PRG area P2_pr
superficie 3160 mq
TOT parcheggi previsti 126

PARCHEGGIO DI PREVISIONE
da PRG area P2_pr
superficie 7180 mq
TOT parcheggi previsti 287

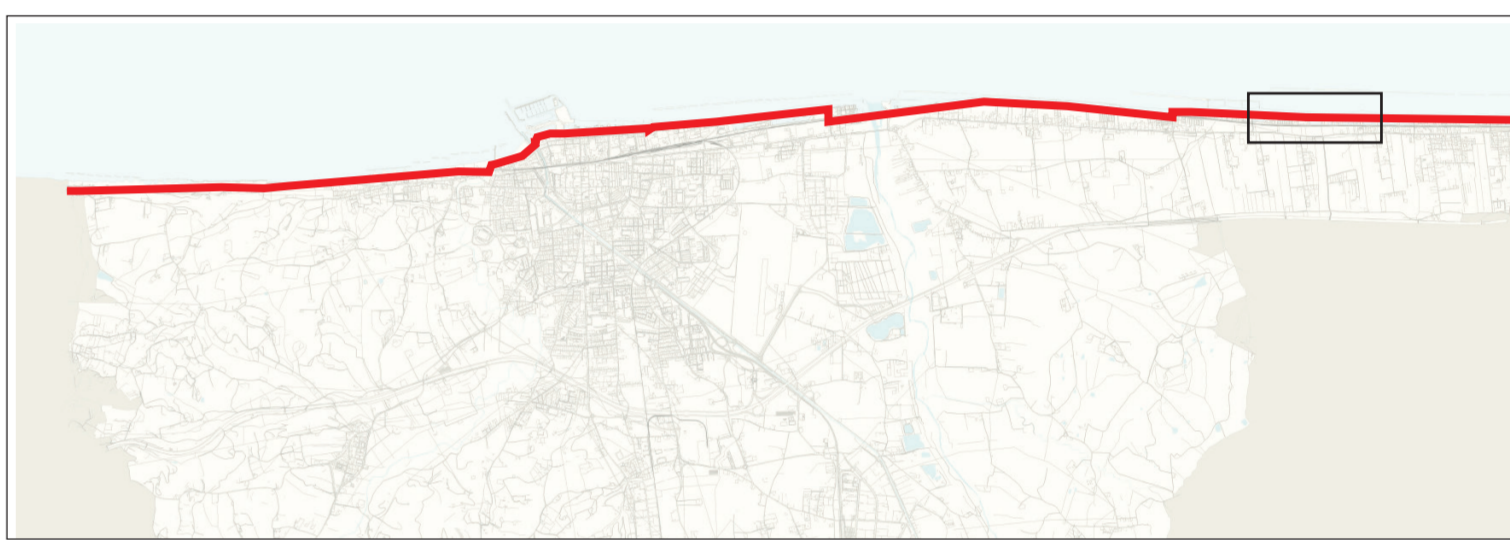
PARCHEGGIO ESISTENTE
stato asfaltato
superficie 1030 mq
TOT posti auto 42

PARCHEGGIO ESISTENTE
stato asfaltato
superficie 1485 mq
TOT posti auto 59

POSSIBILE PARCHEGGIO DI PROGETTO
"torrette"
superficie 7400 mq
TOT parcheggi previsti 295

PARCHEGGIO DI PREVISIONE
SCAMBIATORE
area COMUNALE
"ex fantasy world"
da PRG area P2_pr
superficie 20.000 mq
TOT parcheggi previsti 800

- LEGENDA**
- PERCORSO CICLABILE FANO-SENIGALLIA
 - - - CONNESSIONE PARCHEGGIO SCAMBIATORE E CICLABILE
 - PERCORSO CICLABILE ESISTENTE
 - - - PERCORSO CICLABILE URBANO - PIANO DEGLI ITINERARI CICLABILI
 - - - PERCORSO CICLABILE NATURALE - PIANO DEGLI ITINERARI CICLABILI
 - INFRASTRUTTURE PRIMARIE
 - INFRASTRUTTURE SECONDARIE
 - PARCHEGGI ESISTENTI
 - PARCHEGGI SCAMBIATORI DI PREVISIONE PRG
 - AREE VERDI F1 (interessanti)
 - RILEVANZA STORICA
 - RILEVANZA PAESAGGISTICA/NATURALISTICA
 - ALBERGHI
 - AREA CAMPING
 - ↔ SOTTOPASSO CARRABILE E PEDONALE ESISTENTE
 - ↔ SOTTOPASSO CICLO-PEDONALE ESISTENTE
 - ↔ SOTTOPASSO CICLO-PEDONALE DI PROGETTO
 - PONTE CICLABILE DI PROGETTO
 - ▨ ZONA TRAFFICO LIMITATO PERMANENTE
 - ▨ ZONA TRAFFICO LIMITATO ESTIVO
 - LINEA TRASPORTO PUBBLICO
 - PARCHEGGI SCAMBIATORI PROGETTO AREA COMUNALE
 - FERMATA AUTOBUS
 - P AREA PARCHEGGIO BICICLETTE
 - S STAZIONE BIKE SHARING
 - S NOLEGGIO BICICLETTE
 - S AREA DI SOSTA
 - S SPIAGGE ATTREZZATE
 - S PARCHI GIOCHI BAMBINI
 - S COLONNINE SOS
 - S ATTRAZIONI PAESAGGISTICHE
 - S AREA WIFI
 - ▲ ACCESSIBILITA' ALL'ITINERARIO CICLABILE



REGIONE MARCHE

Comune di Fano

CICLOVIA ADRIATICA - AGGIORNAMENTO DEL MASTERPLAN PER LA REALIZZAZIONE DELL'ITINERARIO CICLOPEDONALE NEL COMUNE DI FANO

CICLOVIA ADRIATICA - MASTERPLAN DEL PERCORSO

Assessore	dott.ssa Fabiola Tonelli
Dirigente settore IV-V	arch. Adriano Giangolini
Coordinatore generale	arch. Paola Stolfa
Gruppo di lavoro	ing. Ilenia Santini arch. Mariangela Giommi arch. Michele Adelizzi urbanista Pia Miccoli ing. Marcello Tedeschi

1. MASTERPLAN	1.4 Planimetria di progetto scala 1:15.000
	Planimetrie di progetto scala 1:2.000
	1.4.1 Pontesasso
	1.4.2 Torrette
	1.4.3 Torrette
	1.4.4 Metaurilia
	1.4.5 Ponte Metauro
1.4.6 Sassonia Sud	