



Comune di Fano (PU)

SETTORE Servizi Urbanistici
U.O. PIANIFICAZIONE URBANISTICA / TERRITORIALE
PIANO PARTICOLAREGGIATO DELLE SPIAGGE
AGGIORNATO ALLA VARIANTE APPROVATA CON
D.G.C. N. 147 DEL 04.04.2019

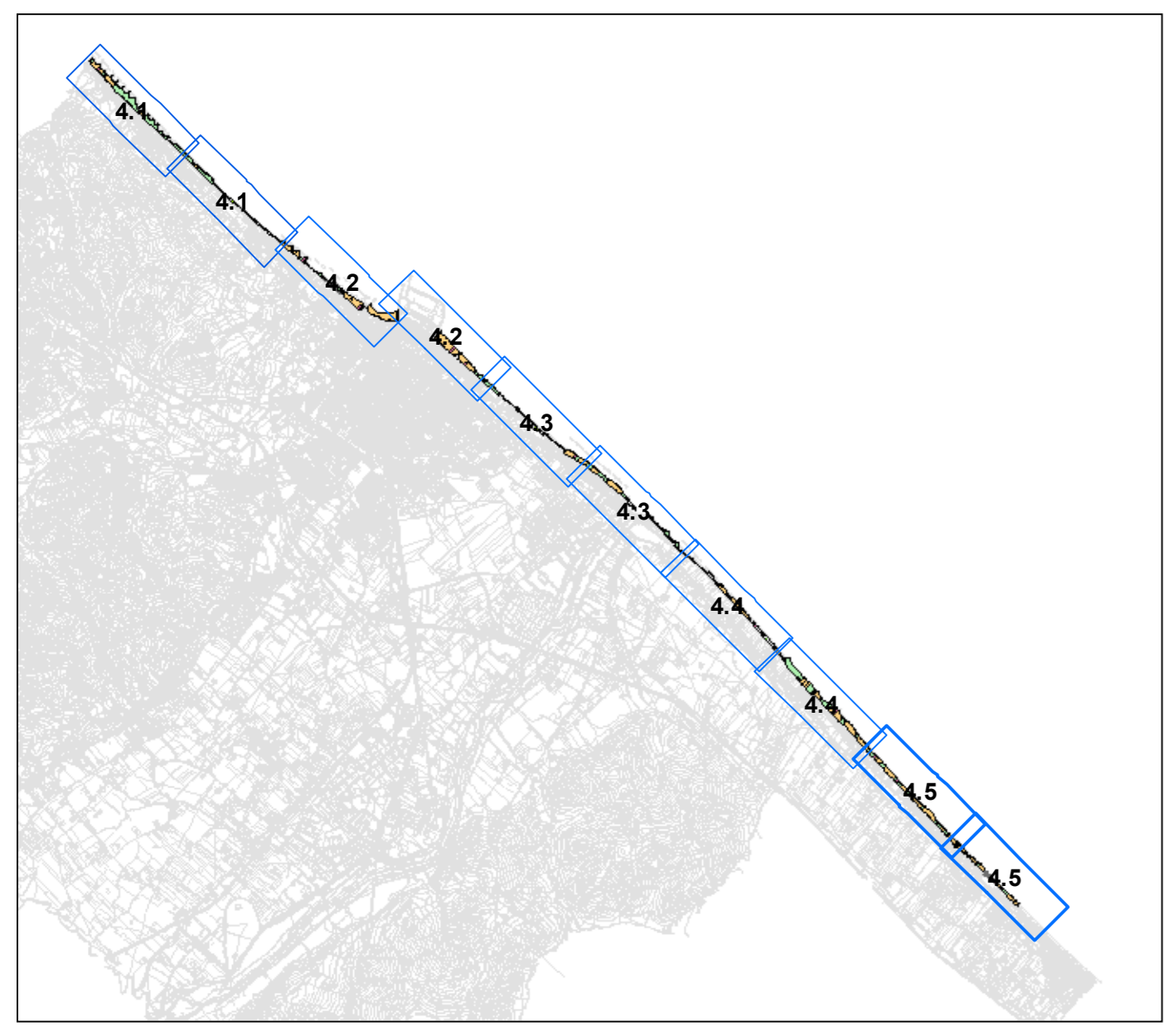
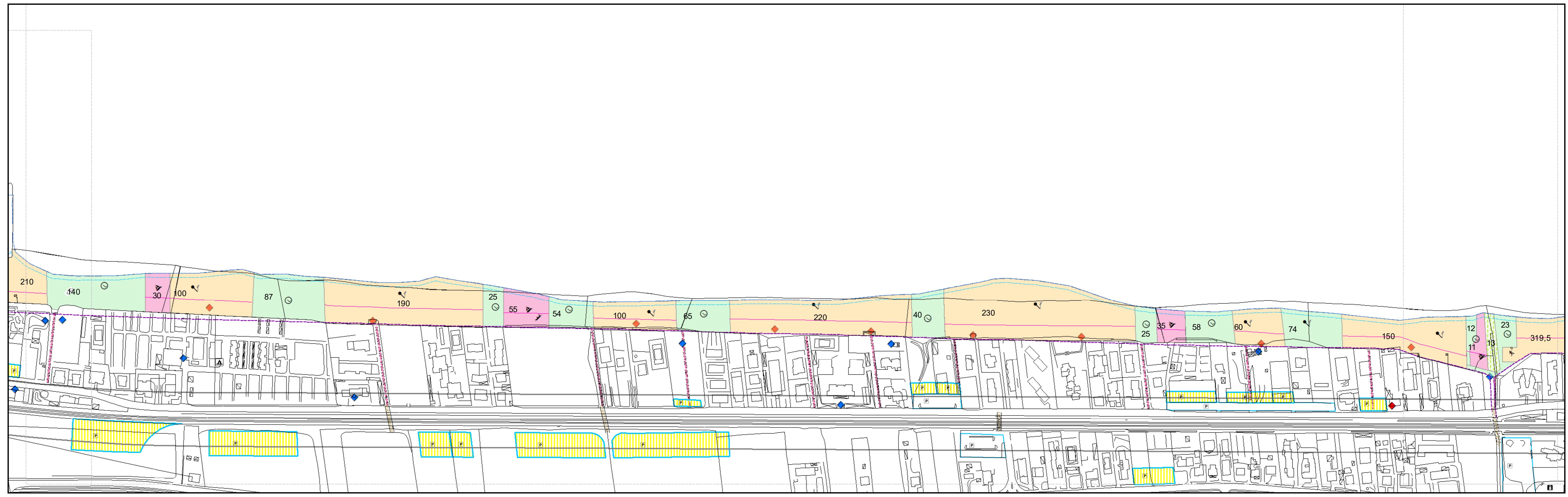





















TAVOLA
4.5
Torrette - Ponte Sasso
scala 1:2000
Il Dirigente del Settore
(Arch. Adriano Giangolini)









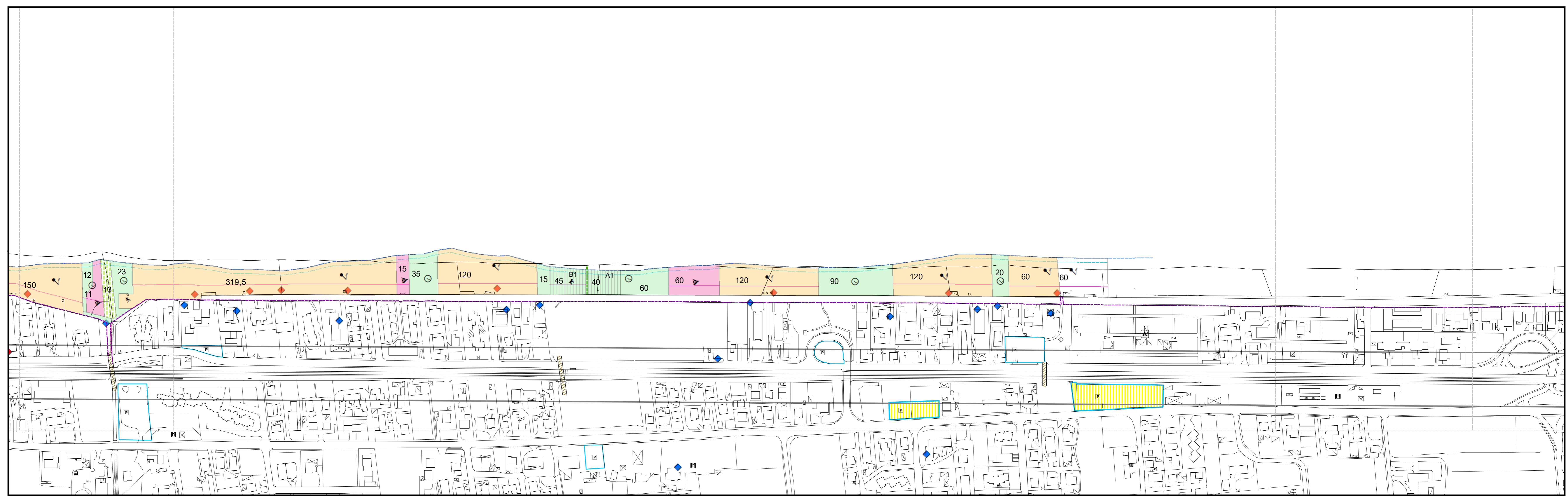
09



LEGENDA

-  stabilimento balneare su area demaniale
-  stabilimento balneare su area privata
-  uso sociale
-  park imbarcazioni
-  area per la piccola pesca
-  spiaggia libera
-  spiaggia libera per celebrazione matrimoni civili
-  spiaggia per animali d'affezione
-  int. botanico-vegetazionale
-  ambito fluviale
-  non fruibile
-  strada di servizio al mare
-  lunghezza della zona di destinazione
-  accessi al mare
-  servizi igienici
-  bar - ristorante
-  punto ristoro
-  Dividente demaniale
-  Limite costa anno 2015
-  Limite fascia D art. 7 N.T.A.
-  Limite fascia B art.7 N.T.A.

- INDICAZIONI PRG
-  Sottopassi
 -  Parcheggi esistenti
 -  Parcheggi di progetto
 -  Area di sosta attrezzata
 -  Viabilità pedonale e ciclabile di progetto
 -  Viabilità pedonale e ciclabile esistente
 - Vincolo ferroviario



10

