



Città di Fano
Sett.5- Servizi LL.PP.
e Urbanistica
U.O. P.R.G. e Pianificazione Territoriale

PIANO PARTICOLAREGGIATO

**DELLE ZONE RESIDENZIALI DI COMPLETAMENTO
DEI NUCLEI EXTRAURBANI**

-B5 -

Adottato con D.C.C. n. 325 del 14.11.2011
Adottato definitivamente con D.C.C. n.117 del 22/05/2012



**Rapporto con i vincoli di P.P.A.R.
Sistema Paesistico Ambientale**



TAV. 1

Scala : 1:10.000







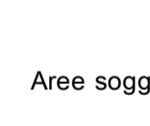

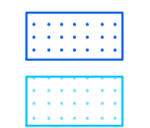
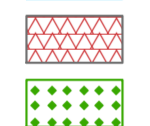
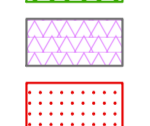



















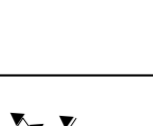




maggio 2012

Elaborato di Analisi

LEGENDA

-  **Nuclei Residenziali Extraurbani (NEU_XX)**
-  **Lotti di completamento "B5" (L_XX)**

CATEGORIE ED AMBITI DI TUTELA - Sistema Paesistico Ambientale

| SISTEMA GEOLOGICO GEOMORFOLOGICO | | | | | |
|---|---|--|--------|---|--|
| Art.6 |  | Emergenze geomorfologiche e idrogeologiche | Art.9 |  | Cinelli: 2° classe delivello 5 m. con ambito di tutela |
| Art.8 |  | Corai d'acqua | Art.9 |  | Cinelli: 3° classe delivello 3 m. con ambito di tutela |
| Art.9 |  | Cinelli: linea fittizia | Art.10 |  | Venanti |
| Art.9 |  | Cinelli: 1° classe delivello 7 m. con ambito di tutela | | | |
| Art.7 Aree soggette a pericolosità geologica, idrogeologica e sismica | | | | | |
| |  | a valle inverso in pendio | | | |
| |  | aree di dorsale | | | |
| |  | aree esondabili | | | |
| |  | aree esondabili eccez. | | | |
| |  | aree instabili | | | |
| |  | litotipi molto diversi | | | |
| |  | potenzialmente instabile | | | |
| |  | ridosso scarpato >10m | | | |
| |  | terreni gross. faldati >5m | | | |
| SOTTOSISTEMA BOTANICO-VEGETAZIONALE | | | | | |
| Art.11 |  | Litorali marini | Art.14 |  | Area Z.P.S. |
| Art.11 |  | Costa a bassa compressione | Art.14 |  | Area S.I.C. |
| Art.12 |  | Area forestica | Art.15 |  | Oasi faunistiche |
| Art.13 |  | Boschi | | | |
| SOTTOSISTEMA STORICO-CULTURALE | | | | | |
| Art.17 |  | Paesaggio di interesse Storico Ambientale | Art.20 |  | Aquedotto Romano |
| Art.18 |  | Centri e nuclei storici | Art.20 |  | Centurazioni |
| Art.19 |  | Edifici e manufatti storici | Art.21 |  | Luoghi di memoria storica |
| Art.20 |  | Aree, Siti e Strade Archeologiche | Art.22 |  | Strada panoramica |
| Art.20 |  | Strade Consolari | | | |
| SOTTOSISTEMA TERRITORIALE | | | | | |
| Art.23 |  | Area B | Art.23 |  | Alta percektività visiva |
| Art.23 |  | Area C | | | |

