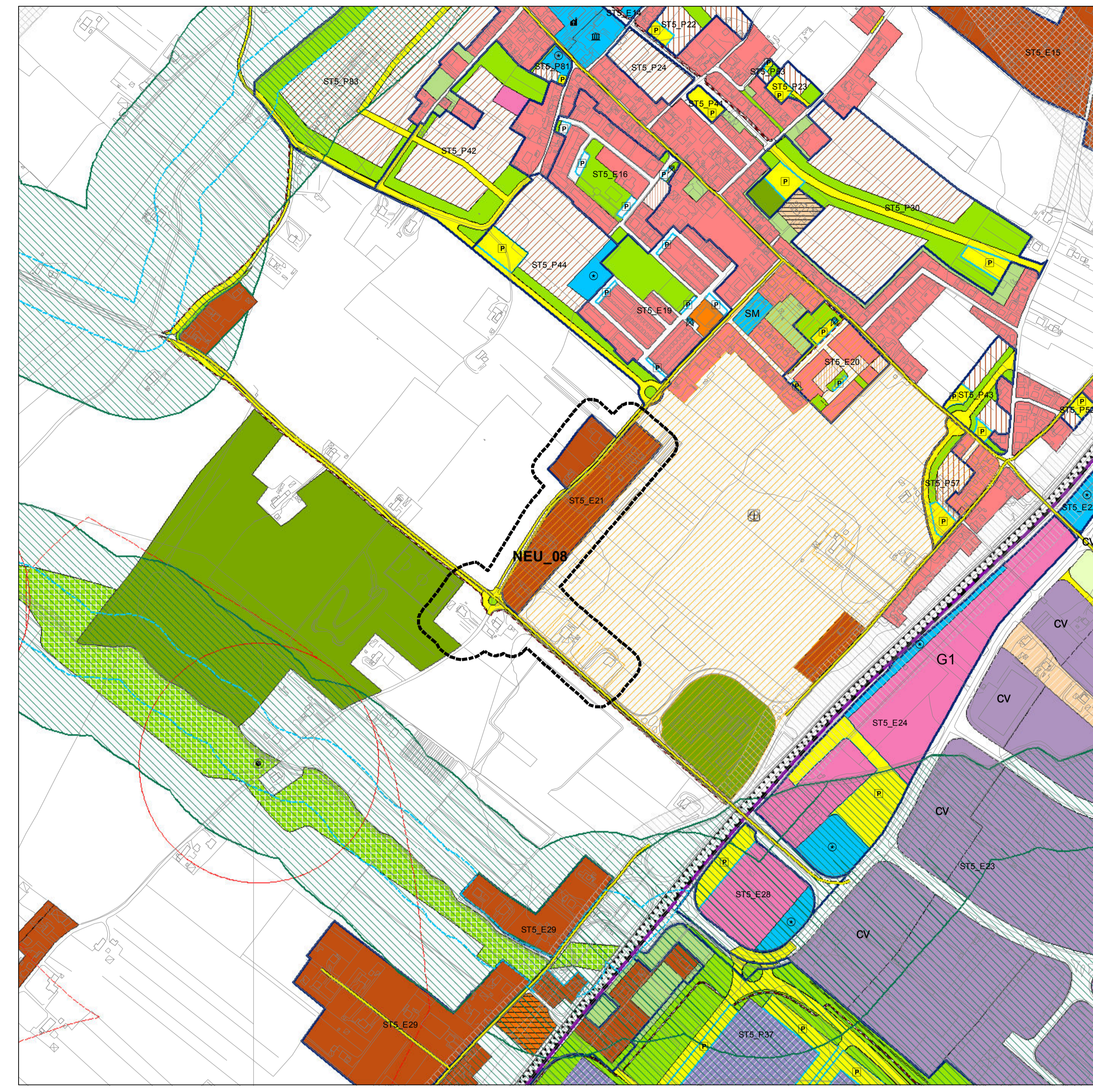


**Città di Fano**  
Settore 5 - LL.P.P. e Urbanistica  
U.O. P.R.G. e Pianificazione Territoriale

**PIANO PARTICOLAREGGIATO**  
DELLE ZONE RESIDENZIALI DI COMPLETAMENTO DEI NUCLEI EXTRAURBANI  
**-B5-**

Adottato con D.C.C. n. 325 del 14.11.2011  
Adottato definitivamente con D.C.C. n.117 del 22/05/2012  
**Approvato con D.C.C. n.32 del 06/02/2013**

**Nucleo ExtraUrbano**  
**NEU\_08**  
**TAV. A**  
Scala : 1:5.000  
febbraio 2013



ZONE RESIDENZIALI	
A	Storico Artistiche
B1.1	Residenziali salure con presenza di valori storico-architettonici o ambientali
B1.2	Residenziali salure con conservazione della superficie soggetta ad fabbricati
B1.3	Residenziali salure con conservazione della superficie utile
B2.1	Residenziali semirurali a valle della strada interquartieri
B2.2	Residenziali semirurali a monte della strada interquartieri ed a sud del fiume Metauro
B2.3	Residenziali semirurali da qualificare a valle della strada interquartieri
B3.1	Brande totali di completamento di aree intermedie
B4	Residenziali convenzionate (a utilizzazione)
B5.1	Residenziali di completamento dei nuclei estraurbani esistenti
B5.2	Residenziali di completamento della Borgata rurale di "Metasuria"
C1	Residenziali di espansione
C2	Residenziali di ricucitura urbana

ZONE PRODUTTIVE	
D1	Industriali e/o artigianali esistenti
D2	Industriali e/o artigianali di nuova formazione
D3	Commerciali e/o direzionali esistenti
D3.1	Commerciali e/o direzionali a bassa densità
D4	Commerciali e/o direzionali di nuova formazione
D5	Turistico - alberghiere esistenti
D6	Turistico - alberghiere di nuova formazione
D7	Turistico - ricreative esistenti
D8	Turistico - ricreative di nuova formazione
D8.1	Zone di qualificazione urbanistica a carattere turistico ricreativo
D8.2	Zone produttive a carattere turistico-ricreativo per la formazione di villaggi turistici

ZONE AGRICOLE	
E1	Agricole
E2	Agricole con presenza di valori paesaggistici
E3	Agricole di rispetto
E4	Agricole di ristrutturazione ambientale
E4.1	Agricole di conservazione naturalistica

ZONE DI VERDE	
F1	Verde attrezzato
F2	Verde per attrezzature sportive
F3	Verde a servizio della balneazione
F4	Verde privato

ZONE PER ATTREZZATURE DI PUBBLICO INTERESSE	
F5_IC	Servizi pubblici o di interesse collettivo (1° livello al fascia - "ASST")
F5_H	Ospedali
F5_M	Merati alimentari
F5_EA	Aeroporto turistico
F5_C	Cimiteri
F5_PM	Attrezzature polifunzionali
F5_CC	Conviti e conventi
F5_E	Caseme
F6_SM	Scuole dell'infanzia
F6_SO	Primo ciclo
F6_SS	Secondo ciclo
F6_SU	Istruzione e formazione superiore
F7	Attrezzature religiose
F8_D	Discalca
F8_Dep	Depuratori
F8_IT	Impianti tecnologici

ZONE PER LA VIABILITA'	
P1	Viabilità veicolare di progetto art.171 c.7 - NTA
P2_es	Parcheggi esistenti
P2_pr	Parcheggi di progetto
P3	Attrezzature di assistenza stradale
P4	Viabilità pedonale e ciclabile esistente e di progetto
P5	Stazione autoconcorrente
P6	Zone ferroviarie
	Sottopassi carrabili/pedonali

PERIMETRAZIONI	
Art. 59	Centri Abitati
Art. 59	Edifici tutelati

ZONE A VINCOLO SPECIALE	
V1	Fasce di rispetto stradale
V2	Fasce di rispetto cimiteriale
V5	Zone di rispetto dei pozzi comunali
V5	Zone di protezione dei pozzi comunali
V6	Fasce di rispetto cimiteriale ed edicola
V7	Fasce di rispetto per depuratori
V9	Fasce di rispetto per ferrovie
V11	Area di alloggi dell'insediamento del fronte-strada 2000
	Pozzi idrici comunali

**CATEGORIE ED AMBITI DI TUTELA - Sistema Paesistico Ambientale**

SISTEMA GEOLOGICO GEOMORFOLOGICO	
Art.6	Emergenze geomorfologiche e idrogeologiche
Art.8	Corsi d'acqua
Art.9	Cincoli: linea fittizia
Art.9	Cincoli: 1° classe distretto 7 m con ambito di tutela
Art.9	Cincoli: 2° classe distretto 5 m con ambito di tutela
Art.9	Cincoli: 3° classe distretto 3 m con ambito di tutela
Art.9	Versanti

SOTTOSISTEMA BOTANICO-VEGETAZIONALE	
Art.11	Litosi marini
Art.11	Costa a bassa compromissione
Art.12	Area floristica
Art.13	Boschi
Art.14	Area Z.P.S.
Art.14	Area S.I.C.
Art.15	Oasi faunistiche

SOTTOSISTEMA STORICO-CULTURALE	
Art.17	Paesaggio di Interesse Storico Ambientale
Art.18	Centri e nuclei storici
Art.19	Edifici e manufatti storici
Art.20	Area, Site e Strade Archeologiche
Art.20	Strade Consolari
Art.20	Acquedotto Romano
Art.20	Centurazioni
Art.21	Luoghi di memoria storica
Art.22	Strada panoramica

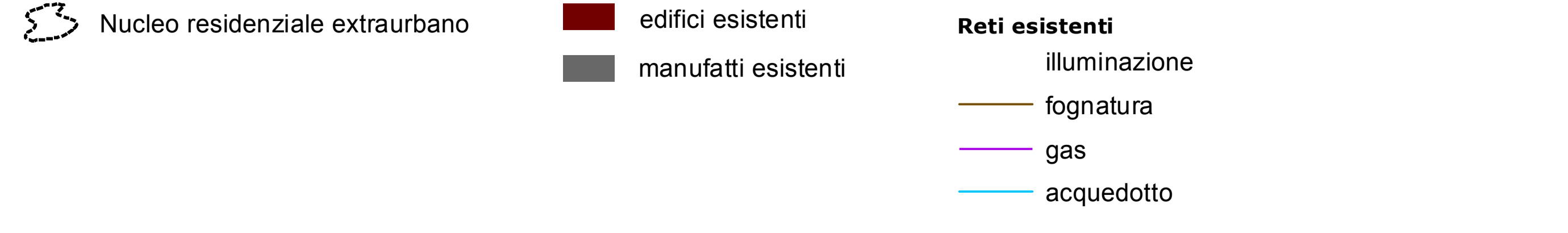
  

SOTTOSISTEMA TERRITORIALE	
Art.23	Area B
Art.23	Area C
Art.23	Alta perceibilità visiva
Art.34	Vincolo Paesaggistico D.lgs. 42/04

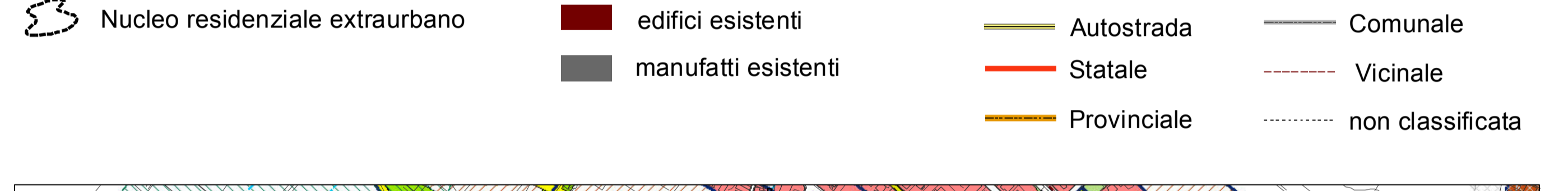
**Piano Regolatore Vigente e Sistema Paesistico Ambientale**



**Sistema insediativo-infrastrutturale - RETI TECNOLOGICHE**



**Sistema insediativo-infrastrutturale - VIABILITA'**



**Nucleo Extraurbano e individuazione dei Lotti su base P.R.G.vigente**

