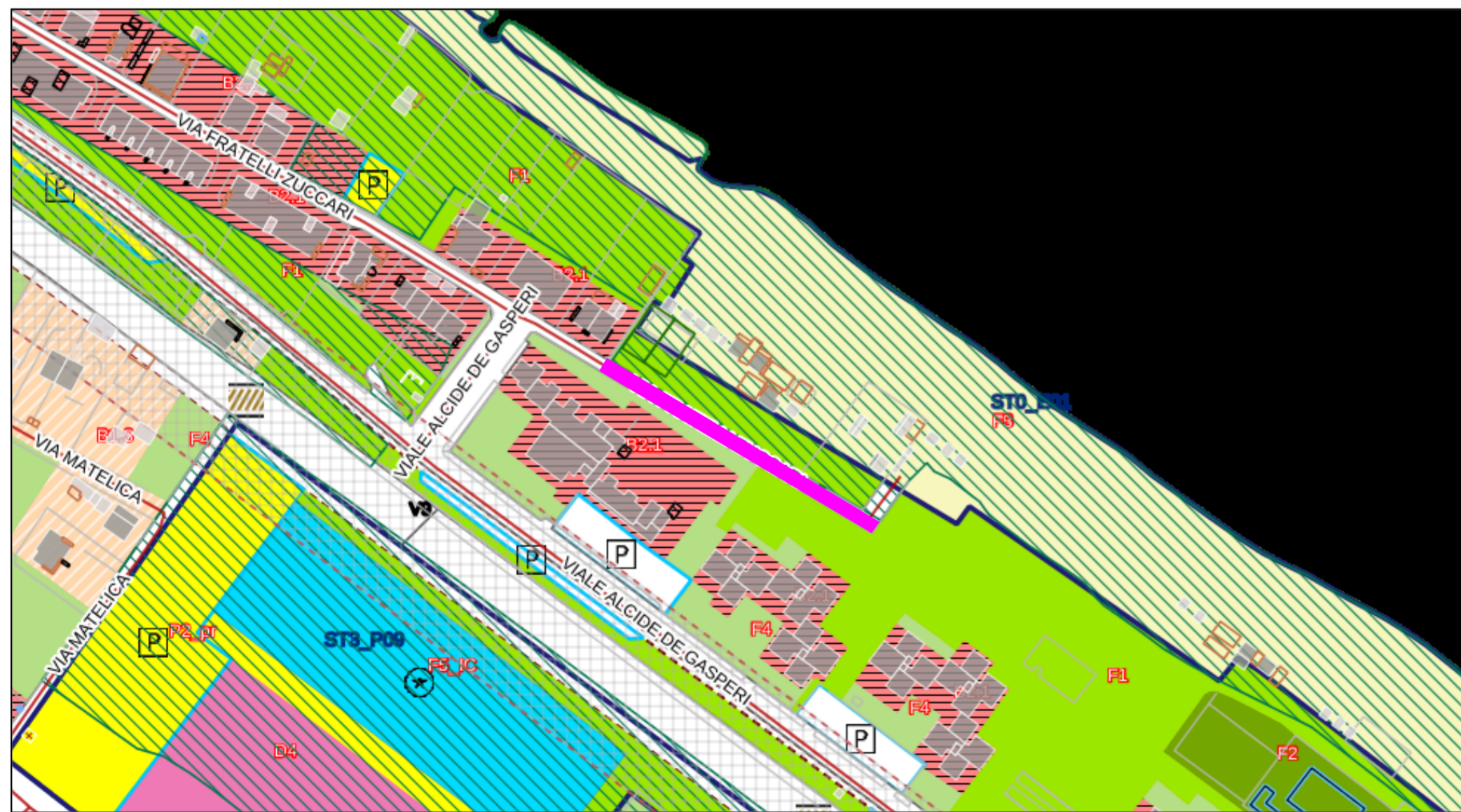


STRALCIO P.R.G. VIGENTE scala 1:2000

scala 1: 2.000 0 20 40 60 80 100 m














 TRATTO DI STRADA DI PROGETTO















STRALCIO P.R.G. CON SOVRAPPOSIZIONE scala 1:2000

scala 1: 2.000 0 20 40 60 80 100 m

ZONE RESIDENZIALI

 A	Storico Artistiche	 B3.1	Residenziali di completamento di aree intercluse
 B1.1	Residenziali saturate con presenza di valori storico-architettonici ed ambientali	 B4	Residenziali convenzionate (ex lottizzazioni)
 B1.2	Residenziali saturate con conservazione della superficie coperta dai fabbricati	 B5.1	Residenziali di completamento dei nuclei extraurbani esistenti
 B1.3	Residenziali saturate con conservazione della superficie utile	 B5.2	Residenziali di completamento della "borgata rurale di Metaurum"
 B2.1	Residenziali semisature a valle della strada interquartieri	 C1	Residenziali di espansione
 B2.2	Residenziali semisature a monte della strada interquartieri ed a sud del fiume Metauro	 C2	Residenziali di ricucitura urbana
 B2.3	Residenziali semisature da riqualificare a valle della strada interquartieri		

ZONE PRODUTTIVE

 D1	Industriali e/o artigianali esistenti	 D5	Turistico - alberghiere esistenti
 D2	Industriali e/o artigianali di nuova formazione	 D6	Turistico - alberghiere di nuova formazione
 D3	Commerciali e/o direzionali esistenti	 D7	Turistico - ricreative esistenti
 D3.1	Grande struttura superiore	 D8	Zone di riqualificazione urbanistica a carattere turistico ricreativo
 D4	Commerciali e/o direzionali a bassa densità	 D8.1	Zone produttive a carattere turistico-ricettivo per la formazione di villaggi turistici
 G1	Grande struttura inferiore		
 G2	Grande struttura superiore		

















ZONE AGRICOLE

 E1	Agricole	 E3	Agricole di rispetto
 E2	Agricole con presenza di valori paesaggistici	 E4	Agricole di ristrutturazione ambientale
		 E4.1	Agricole di conservazione naturalistica

ZONE DI VERDE

 F1	Verde attrezzato	 F3	Verde a servizio della balneazione
 F2	Verde per attrezzature sportive	 F4	Verde privato












ZONE PER ATTREZZATURE DI PUBBLICO INTERESSE

 F5_IC	Servizi pubblici o di interesse collettivo (v. Vigil del fuoco - ASET)	 F6_SM	Scuole dell'infanzia
 F5_H	Ospedali	 F6_SO	Primo ciclo
 F5_M	Mercati alimentari	 F6_SS	Secondo ciclo
 F5_EA	Aeroporto turistico	 F6_SU	Istruzione e formazione superiore
 F5_C	Cimiteri	 F7	Attrezzature religiose
 F5_PM	Attrezzature polifunzionali	 F8_D	Discarica
 F5_CC	Convitti e conventi	 F8_Dep	Depuratori
 F5_E	Caserme	 F8_JT	Impianti tecnologici

ZONE PER LA VIABILITA'

 P1	Viabilità veicolare di progetto art.7.1 c.7 - NTA	 P4	Viabilità pedonale e ciclabile esistente e di progetto
 P2_es	Parcheggi esistenti	 P5	Stazione autocorriere
 P2_pr	Parcheggi di progetto	 P6	Zone ferroviarie
 P3	Attrezzature di assistenza stradale		Sottopassi carrabili/pedonali

ZONE A VINCOLO SPECIALE





 V1	Fasce di rispetto stradale	 V5	Zone di protezione dei pozzi comunali
 V2	Fasce di rispetto cimiteriale	 V6	Fasce di rispetto centrali elettr. ed elettrodotti
 V3	Fasce di rispetto per linee ferroviarie	 V7	Fasce di rispetto per depuratori
 V4	Fasce di rispetto per linee ferroviarie	 V9	Fasce di rispetto per ferrovie
 V5	Zone di rispetto dei pozzi comunali	 V10	Arece i cui soprassuoli sono stati percorsi dal fuoco
		 V11	Arece allagate dall'esondazione del fiume Metauro nel novembre del 2005

PERIMETRAZIONI

 n	Comparti Unitari		Centri Abitati
---	------------------	---	----------------

CATEGORIE ED AMBITI DI TUTELA - Sistema Paesistico Ambientale










SISTEMA GEOLOGICO GEOMORFOLOGICO

Art.6		Emergenze geomorfologiche e idrogeologiche	Art.9		Critelli: 2° classe dislivello 5 m. con ambito di tutela
Art.8		Corsi d'acqua	Art.9		Critelli: 3° classe dislivello 2 m. con ambito di tutela
Art.9		Critelli: linea fittizia	Art.10		Versanti
Art.9		Critelli: 1° classe dislivello 7 m. con ambito di tutela			





SOTTOSISTEMA BOTANICO-VEGETAZIONALE

Art.11		Litorali marini	Art.14		Area Z.P.S.
Art.11		Costa a bassa compromissione	Art.14		Area S.I.C.
Art.12		Area floristica	Art.15		Oasi faunistiche
Art.13		Boschi			

SOTTOSISTEMA STORICO-CULTURALE

Art.17		Paesaggio di interesse Storico Ambientale	Art.20		Acquedotto Romano
Art.18		Centri e nuclei storici	Art.20		Centurazioni
Art.19		Edifici e manufatti storici	Art.21		Luoghi di memoria storica
Art.20		Arece, Siti e Strade Archeologiche	Art.22		Strada panoramica
Art.20		Strade Consolari			

SOTTOSISTEMA TERRITORIALE

Art.23		Area B			
Art.23		Area C			
Art.23		Alta percecitività visiva			
Art.34		Vincolo Paesaggistico Dlgs 42/04			

 SETTORE V° Lavori Pubblici	COMUNE DI FANO (Provincia di Pesaro e Urbino)	Scala
	Oggetto REALIZZAZIONE DI UN TRATTO DI STRADA A PROLUNGAMENTO DI VIA FRATELLI ZUCCARI PROGETTO PRELIMINARE	1:2000
	Titolo TRACCIATO STRADA DI PROGETTO CON SOVRAPPOSIZIONE AL P.R.G. VIGENTE	Tavola n°
		2