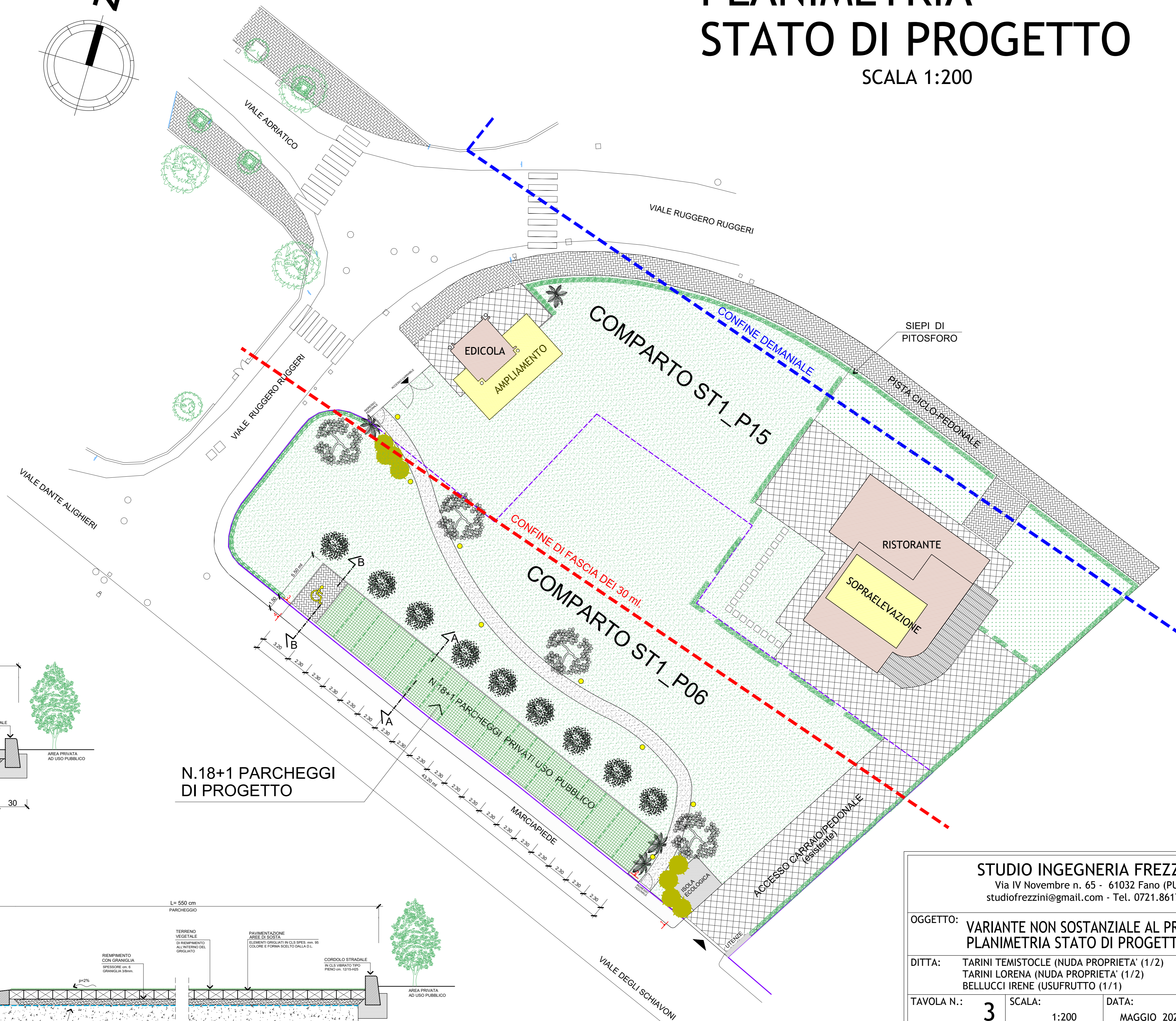
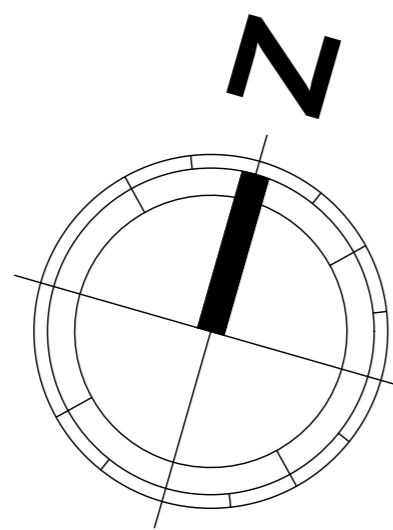


# PLANIMETRIA STATO DI PROGETTO

SCALA 1:200

## LEGENDA

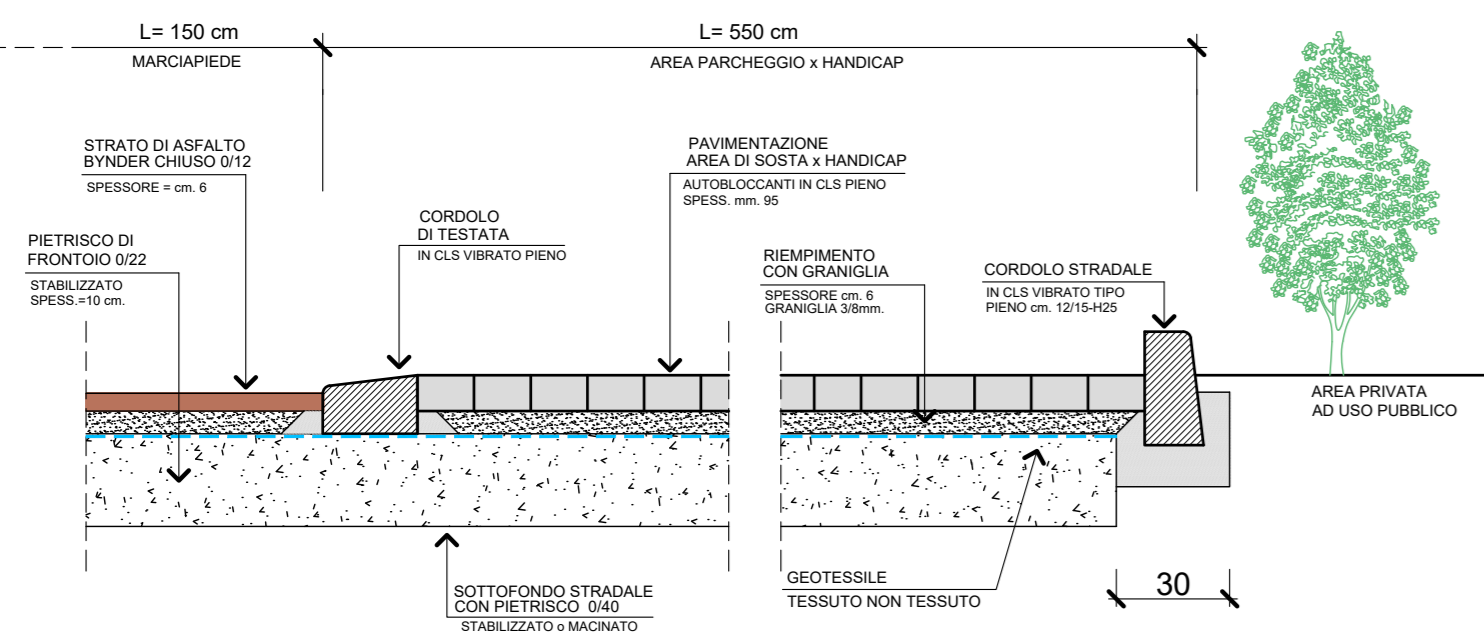
	Fabbricati esistenti
	Ampliamenti (SUL residuale)
	Pista Ciclo-Pedonale (autobloccanti in cls)
	Pavimentazioni esterne ad uso privato
	Prato erboso seminato
	Prato con cespugli di rosmarino
	Siepi di pitosforo
	Vialetto pedonale con ghiaietto misto
	Pavimento in cls grigliato e inerbato
	Marciaiede con pavimento di bynder
	Parcheggio pavimentato per Handicap
	Zona Parcheggi privati ad uso pubblico
	Cartello stradale "AVVISO PARCHEGGIO"
	Cartello stradale "PARCHEGGIO"
	Cartello stradale "PARK HANDICAP"
	Cartello stradale "DIVIETO DI SOSTA"
	Perimetro Comparto ST1_P06 (parte)
	Confine Demanio Marittimo
	Illuminazione a led "funghetti a terra"
	Alberature di Tamerici, Lecci ed altre essenze tipiche della costa
	Cespugli e arbusti sempreverdi di essenze tipiche della costa adriatica



N.18+1 PARCHEGGI  
DI PROGETTO

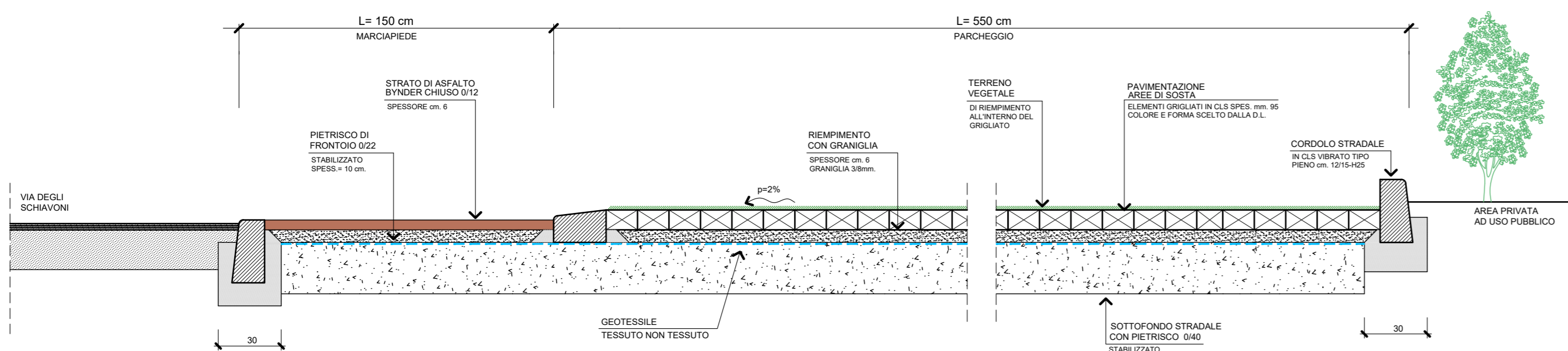
### SEZIONE B-B

SCALA 1:10



### SEZIONE A-A

SCALA 1:10



**STUDIO INGEGNERIA FREZZINI**

Via IV Novembre n. 65 - 61032 Fano (PU)  
studiofrezza@gmail.com - Tel. 0721.861745

OGGETTO: VARIANTE NON SOSTANZIALE AL PRG VIGENTE  
PLANIMETRIA STATO DI PROGETTO

DITTA: TARINI TEMISTOCLE (NUDA PROPRIETA' (1/2))  
TARINI LORENA (NUDA PROPRIETA' (1/2))  
BELLUCCI IRENE (USUFRUTTO (1/1))

TAVOLA N.: 3 SCALA: 1:200 DATA: MAGGIO 2022 REV: 00

COMPARTO ST1\_P06 e COMPARTO ST1\_P15  
VIALE RUGGERO RUGGERI E VIALE DEGLI SCHIAVONI - FANO (PU)