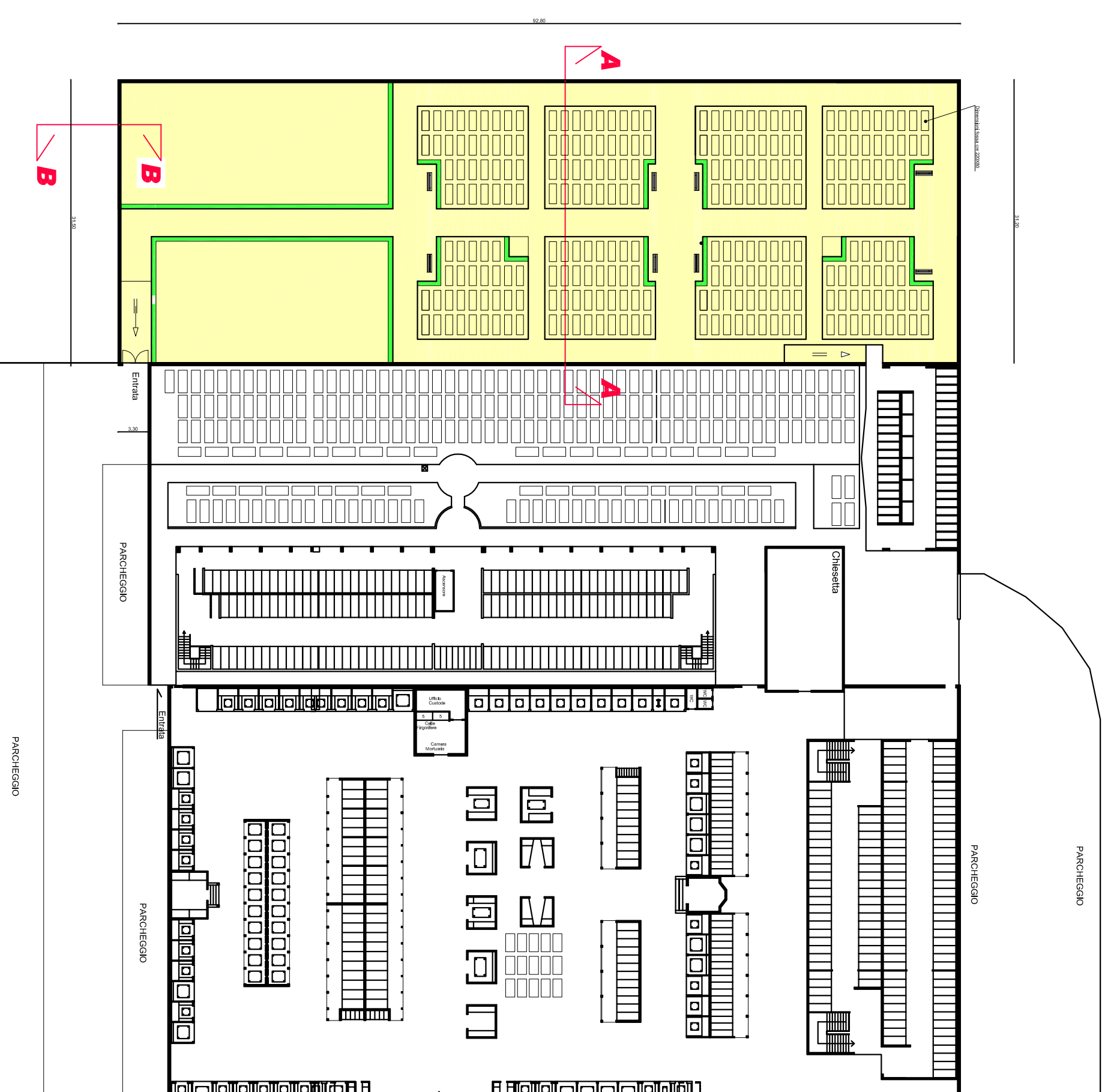
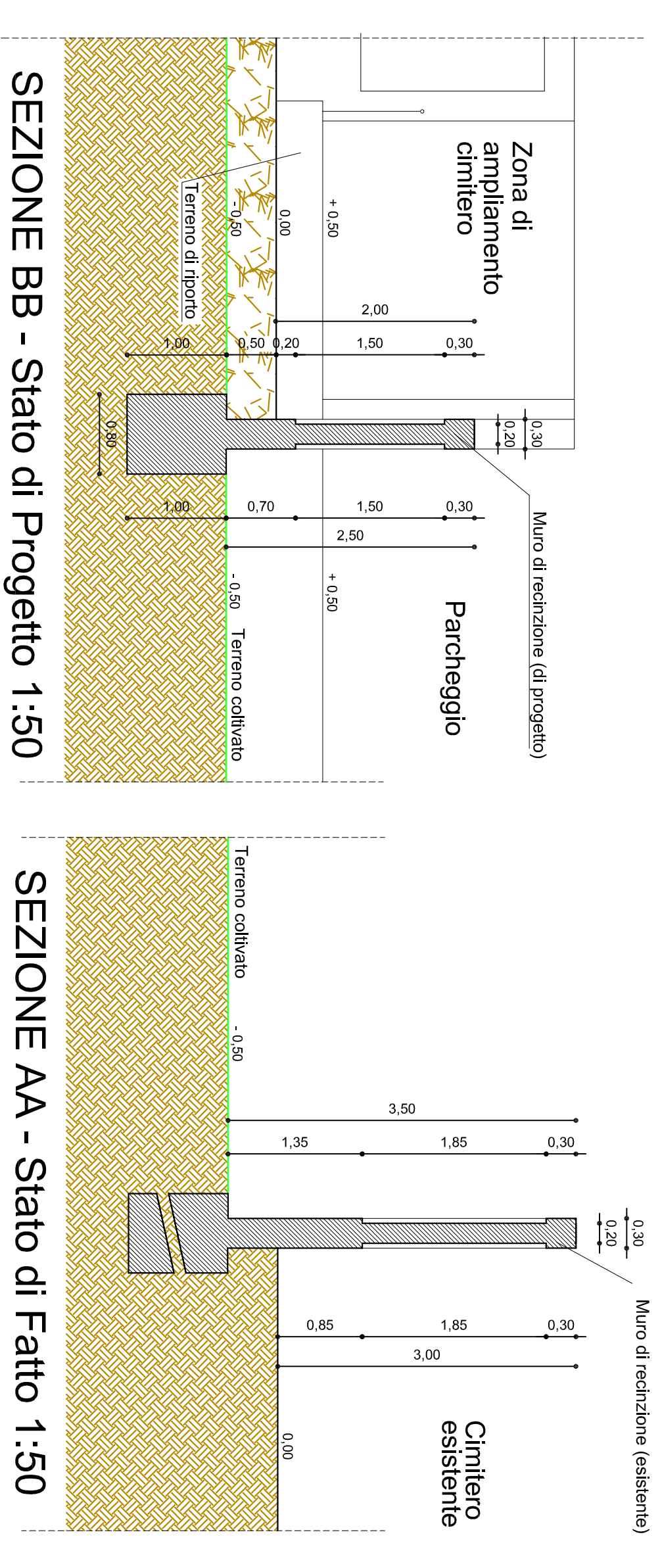


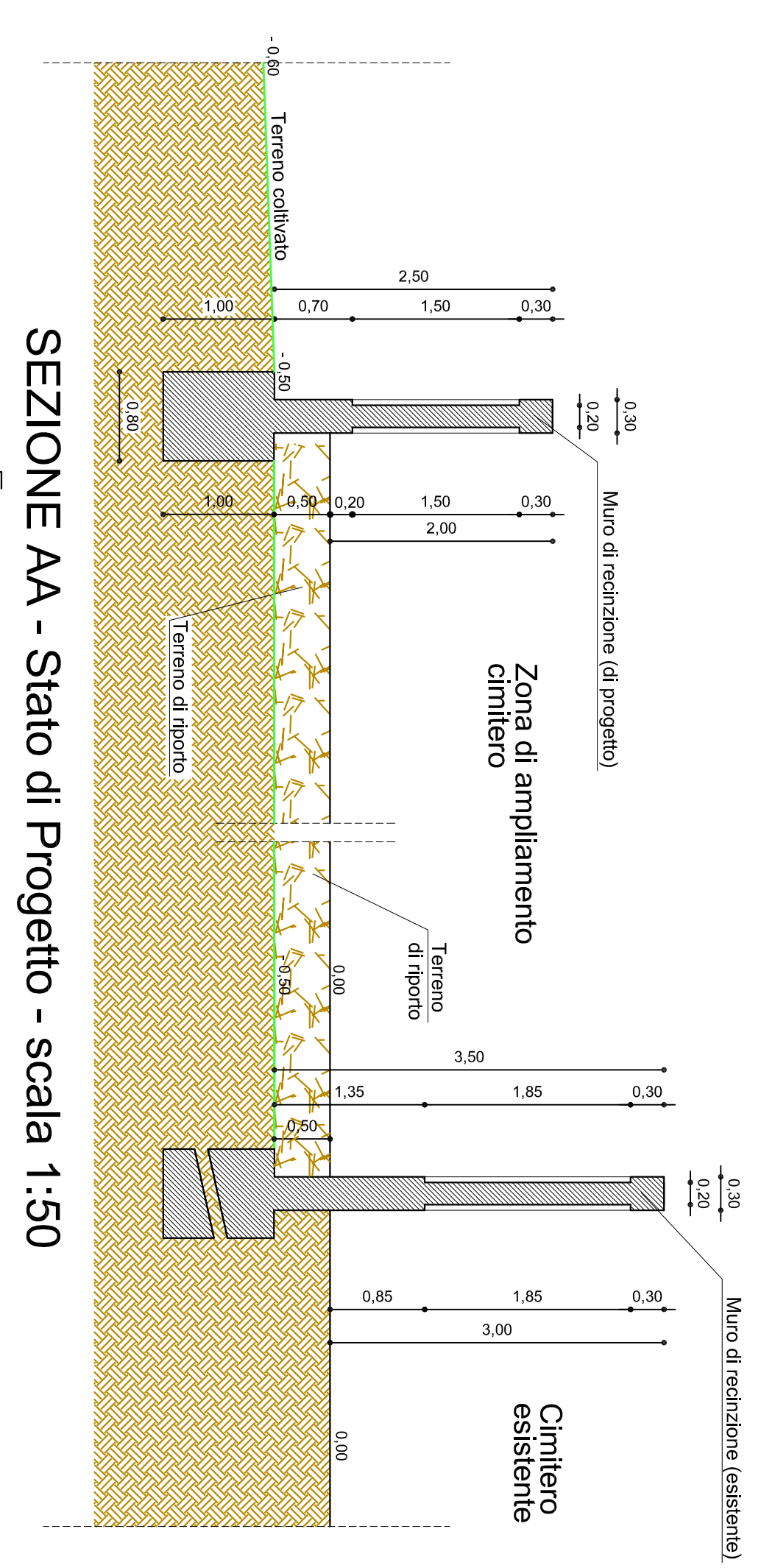
PLANIMETRIA - Stato di fatto 1:500



PLANIMETRIA - Stato di progetto 1:500



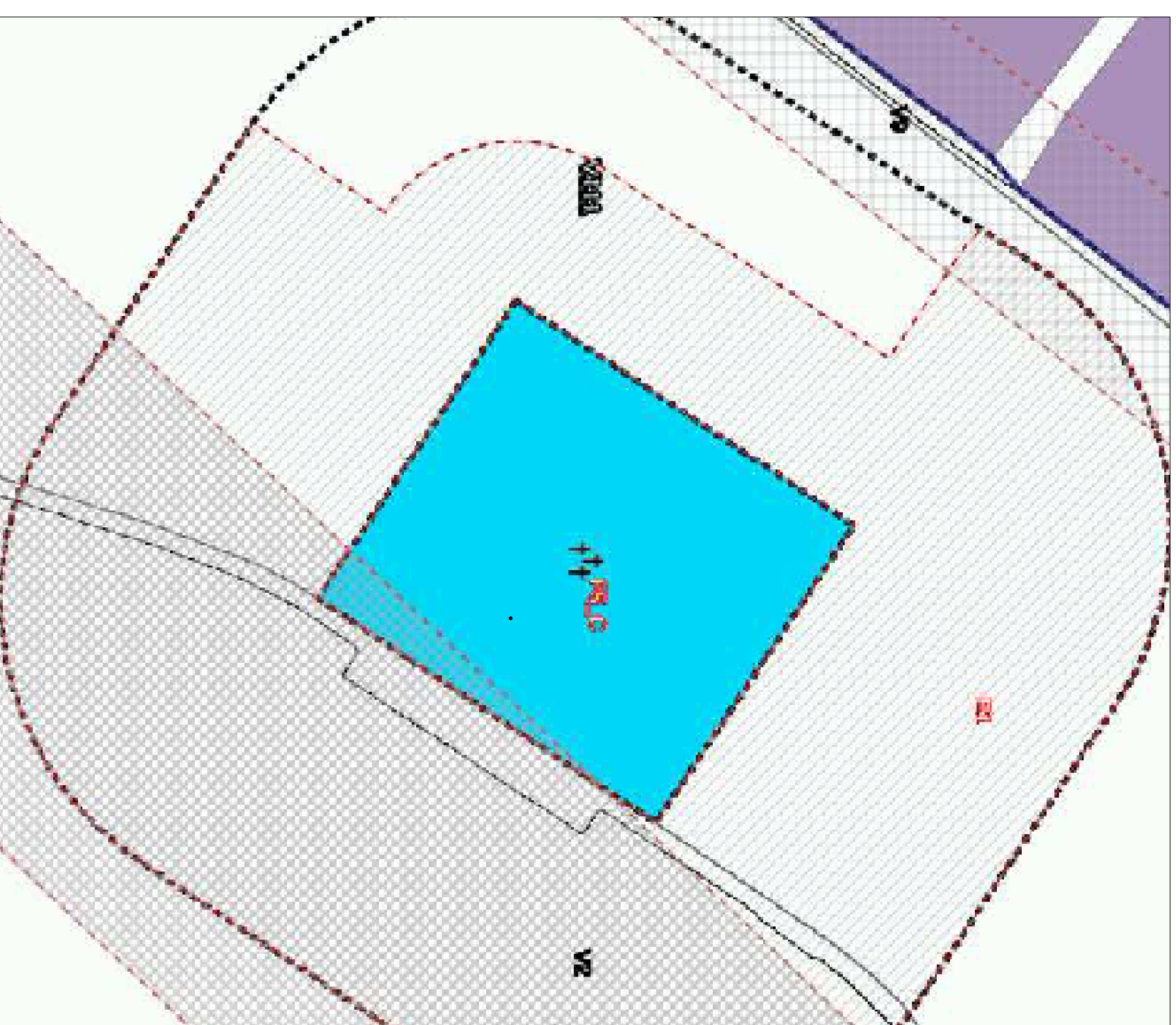
SEZIONE BB - Stato di Progetto 1:50



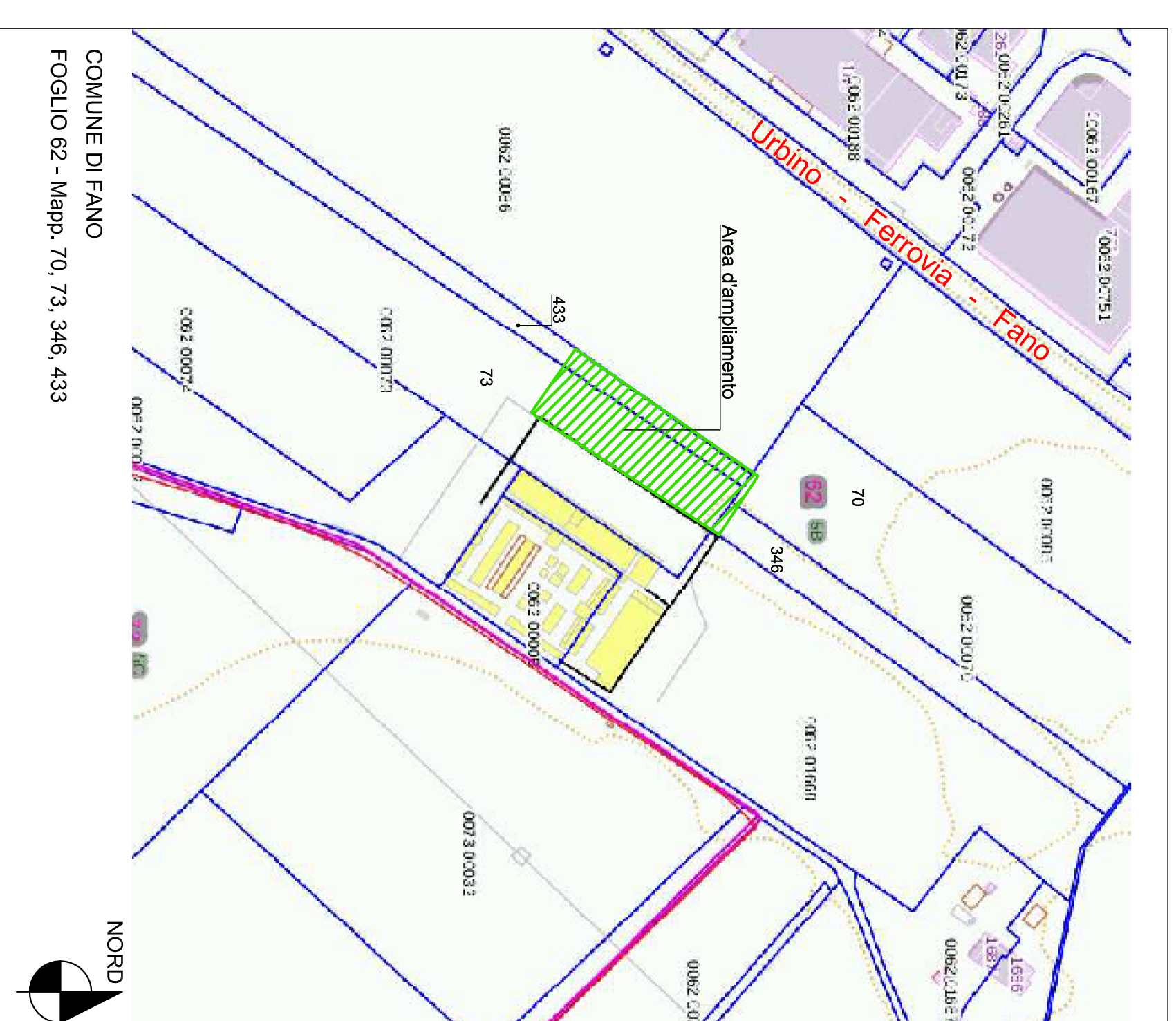
SEZIONE AA - Stato di Progetto - scala 1:50




AEROFOTOGRAMMETRIA



STRALCIO P.R.G.



PLANIMETRIA CATASTALE



**Comune di Fano**  
Provincia di Pesaro Urbino  
Settore LL.PP. Urbanistica - Nuove Opere

**ELABORATO GRAFICO**

Tavola **1** (Planimetrie di Inquadramento)

**PROGETTO ESECUTIVO**

**OGGETTO:** LAVORI DI AMPLIAMENTO DEL CIMITERO ROSCIANO BELLOCCHI  
NUOVI CAMPI DI INUMAZIONE

**COMITENTE:** Comune di Fano

Fano.

IL TECNICO  
Geom. Mario Silvestrini