

Adottato con delibera consiliare
n°337 del 19/12/2006








TAV. 001
Scala :1:5.000

Dicembre 2006










CATEGORIE ED AMBITI DI TUTELA (allegato A- N.T.A.)









SISTEMA GEOLOGICO GEOMORFOLOGICO

Art.6		Emergenze geomorfologiche e idrogeologiche	Art.9		Critici: 2° classe dislivello 5 m con ambito di tutela
Art.8		Corri d'acqua	Art.9		Critici: 3° classe dislivello 2 m con ambito di tutela
Art.9		Critici: linea fittizia	Art.10		Versanti
Art.9		Critici: 1° classe dislivello 7 m con ambito di tutela			

SOTTOSISTEMA BOTANICO-VEGETAZIONALE

Art.11		Litorali marini	Art.14		Area Z.P.S.
Art.11		Costa a bassa compromissione	Art.14		Area S.I.C.
Art.12		Area forestale	Art.15		Oasi faunistiche
Art.13		Boschi			

SOTTOSISTEMA STORICO-CULTURALE

Art.17		Paesaggio di interesse Storico Ambientale	Art.20		Acquedotto Romano
Art.18 Art.19		Rispetto storico e Edilizia/Manufatti storici	Art.20		Centurazioni
Art.20		Aree, Siti e Strade Archeologiche	Art.21		Luoghi di memoria storica
Art.20		Strade Consolari	Art.22		Strada panoramica

SOTTOSISTEMA TERRITORIALE

Art.23		Area B
Art.23		Area C
Art.23		Alta percezione visiva
Art.34		Vincolo Paesaggistico D.lgs 42/04