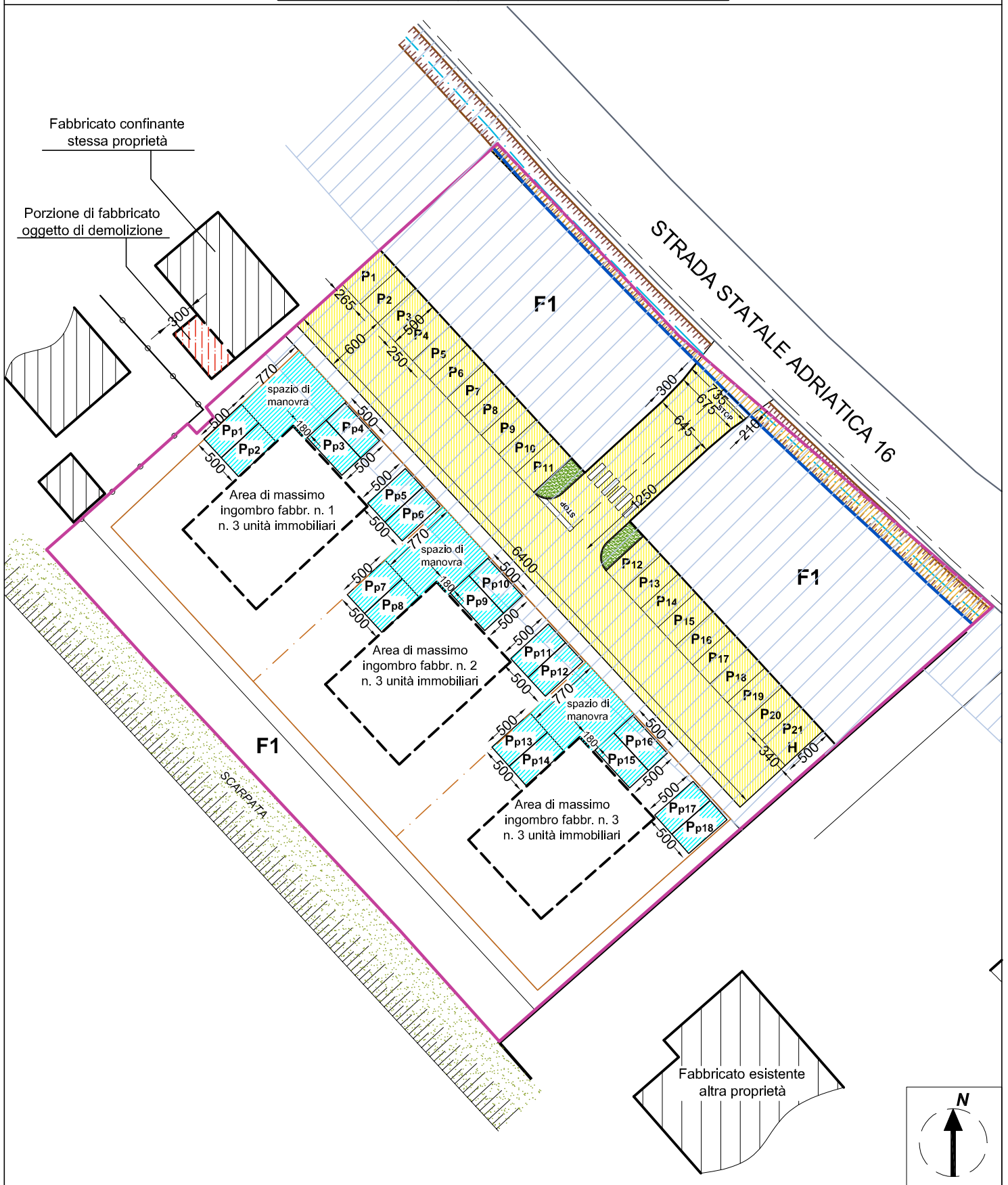








# PLANIMETRIA CON INDIVIDUAZIONE DEI PARCHEGGI PUBBLICI PRIVATI



## **LEGENDA :**

- |  |  |  |
|--|--|--|
|  Limite Comparto ST6_P52 |  Superficie occupata dal fosso A.N.A.S. |  PARCHEGGI PRIVATI - Pp |
|  Limite Proprietà        |  V1 Fascia di rispetto stradale         |  PARCHEGGI PUBBLICI     |