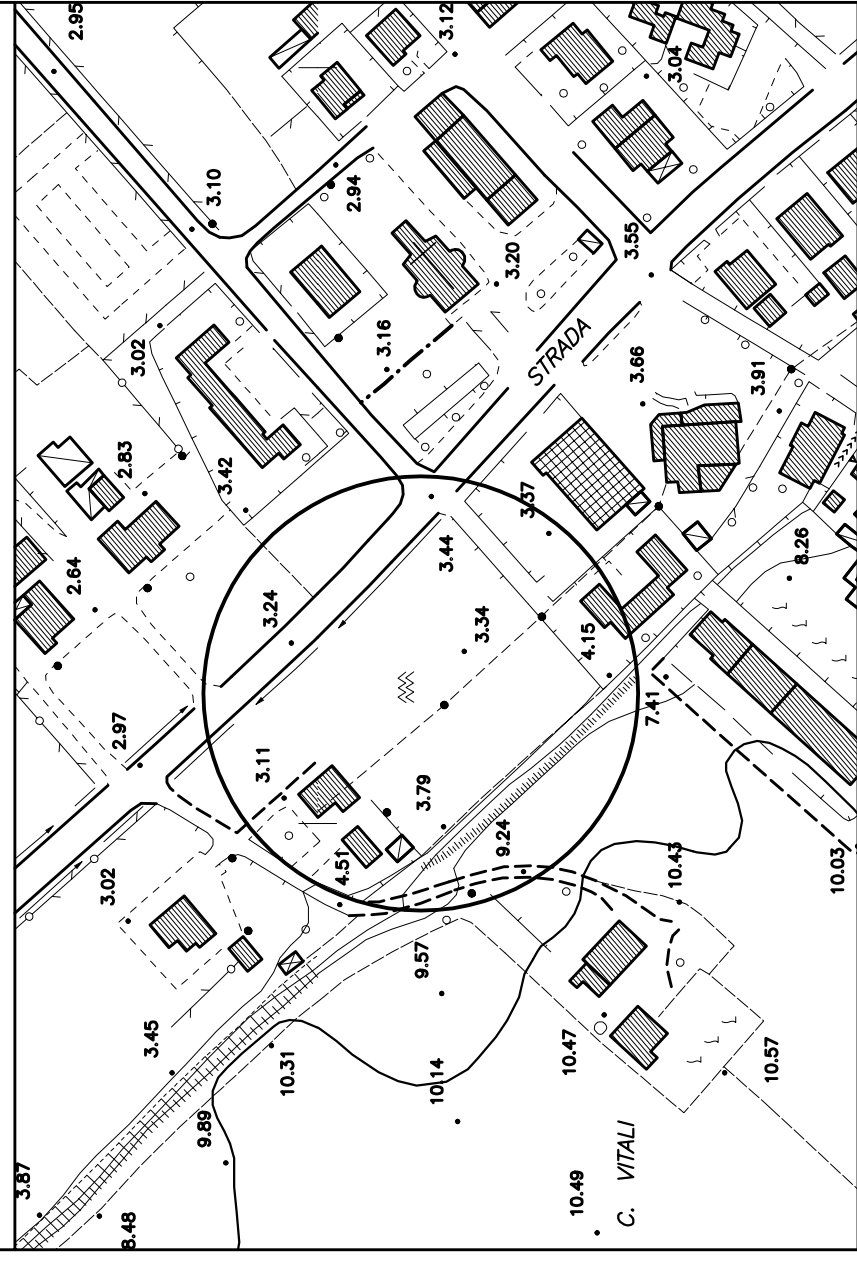


STUDIO CECCHETELLI

PIAZZA XX SETTEMBRE, 27/2 - 61032 FANO - tel. 0721827780

STRALCIO AEROFOTOGRAMMETRICO F. 32 - F. 40 SCALA 1:2000

COMUNE DI FANO



OGGETTO:

PIANO ATTUATIVO DEL COMPARTO DENOMINATO ST6_P52
"Comparto residenziale di ricicatura Metauria"

DITTA:

SORCINELLI GIANFRANCO - SANTINI LUCIANA

ELABORATO:	TAVOLA:	REVISIONE:
RETE TELEFONICA PLANIMETRIE E PARTICOLARI COSTRUTTIVI	B.07	01
SCALA:	DATA EMISSIONE:	DATA REVISIONE:
1:500	05/08/2013	16/12/2013

TECNICI/PROGETTISTI:

geom. CARLO CECCHETELLI

dott. ing. ANDREA SBRISCIÀ

Piazza XX Settembre, 27/2 - Fano (PU)

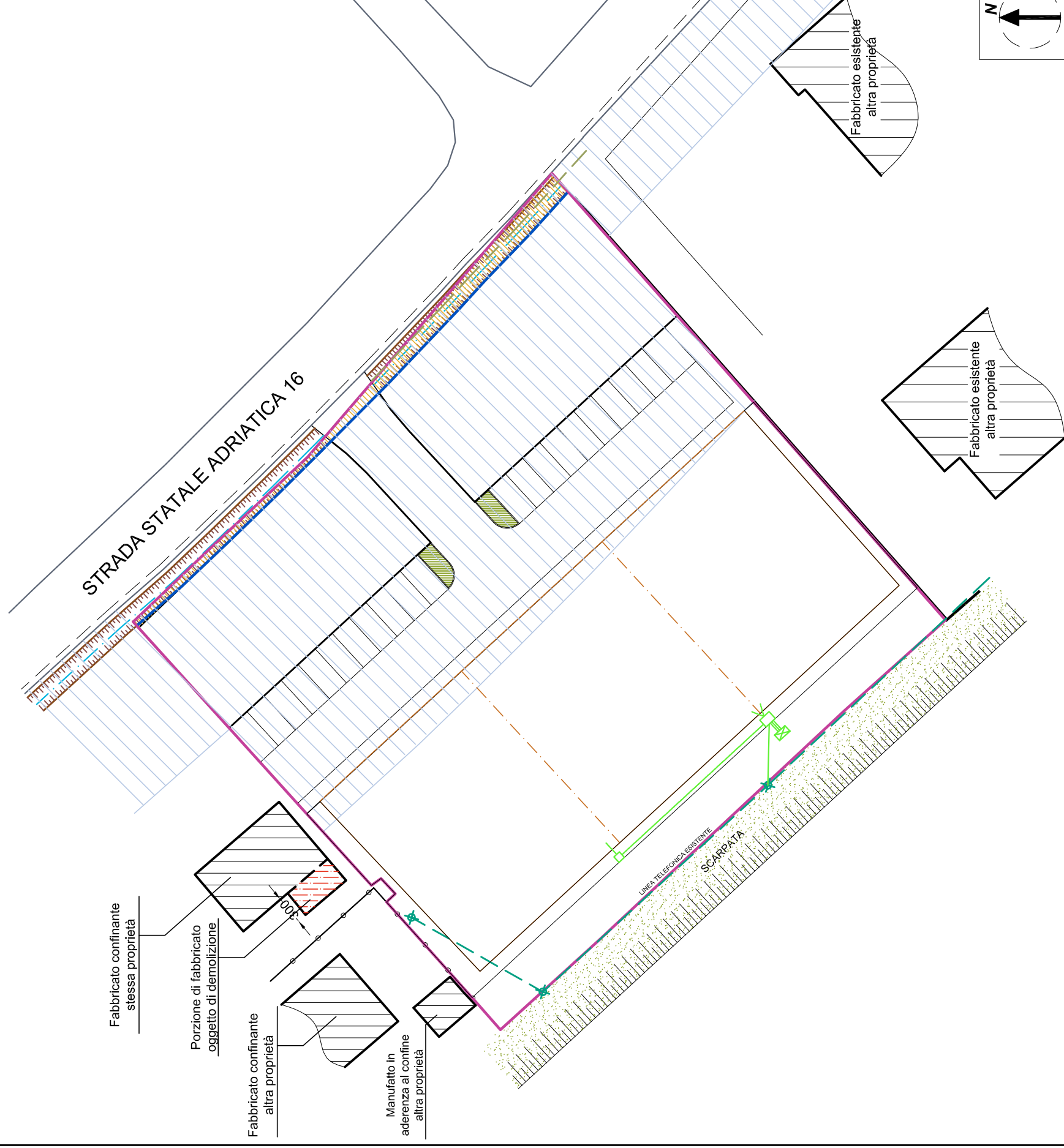
Via della Concordia, 20 - Fano (PU)

TEL. 0721827780 - FAX 0721827103

E-MAIL: stec@mobilia.it

PEC: carlo.cecchetelli@pecgeomeitripu.it

PLANIMETRIA CON INDICAZIONE RETE TELEFONICA - (SCALA 1:500):

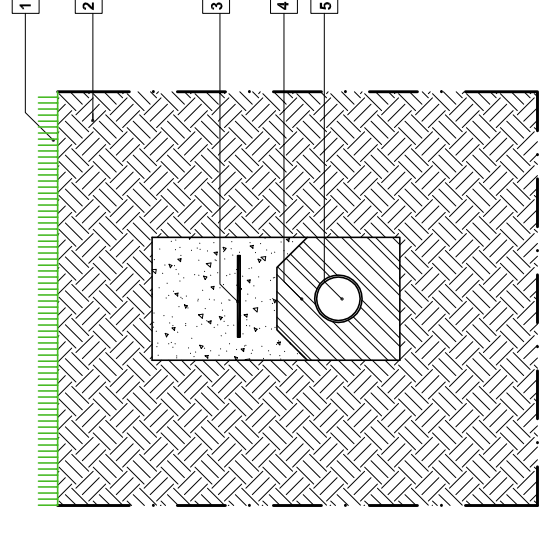


LEGENDA:

- Superficie occupata dal fosso A.N.A.S.
- Limite Comparto ST6_P52
- Limite Proprietà
- V1 Fascia di rispetto stradale
- Rete TELECOM esistente (cavi aerei su pali in legno)
- Rete TELECOM esistente (fibre ottiche)
- Rete TELECOM di progetto - tubazione Ø125
- pozzetto dim. 70x80
- pozzetto dim. 40x40
- colonnina in P.V.C.
- Rete TELECOM di progetto - tubazione Ø63

PARTICOLARE COSTRUTTIVO - SCALA 1:20

CONDOTTA DI RETE TELEFONICA
SU VERDE PUBBLICO



SEZIONE TIPO

LEGENDA:

- 1 MANTO ERBOSO
- 2 TERRENO VEGETALE
- 3 NASTRO SEGNALATORE
- 4 BAULETTO IN CALCESTRUZZO
- 5 TUBO IN P.V.C. Ø 125 mm