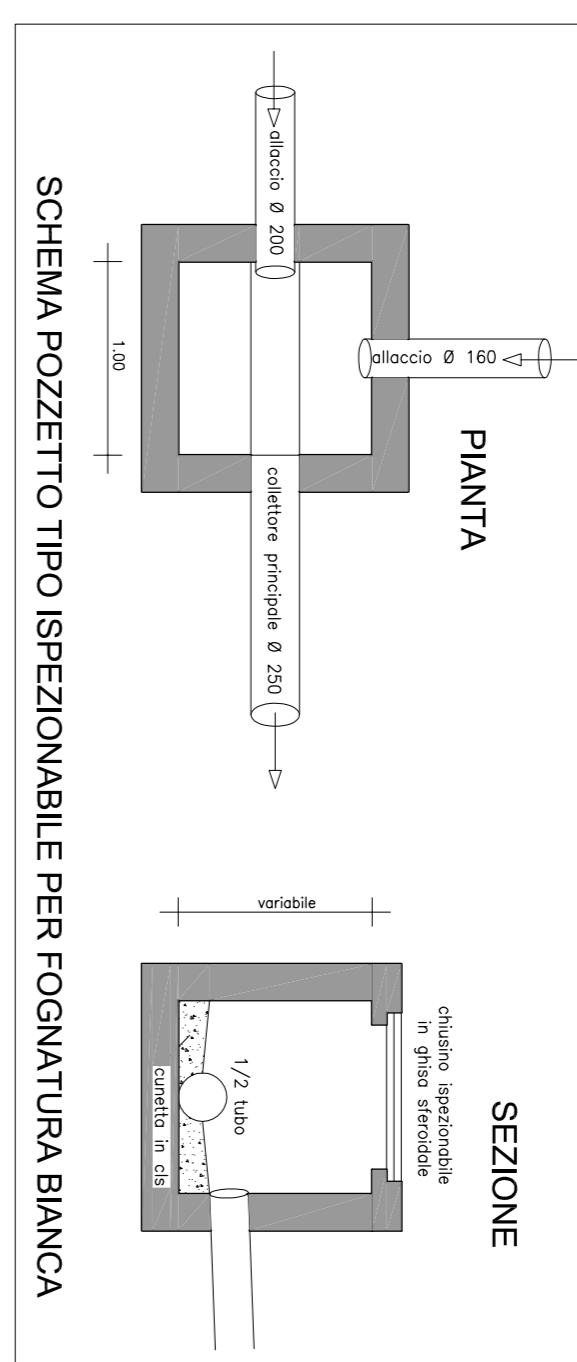


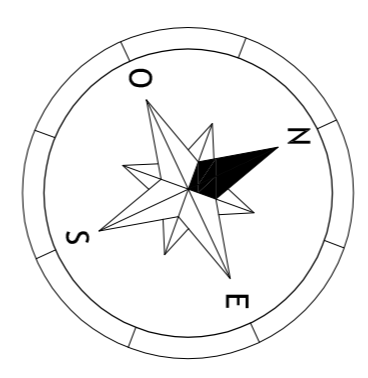
**LEGENDA**

- LINEA ACQUE METEORICHE ESISTENTE
- LINEA ACQUE METEORICHE DI PROGETTO (OPERE DI URBANIZZAZIONE PRIMARIA)
- LINEA ACQUE METEORICHE DI PROGETTO (OPERE DI URBANIZZAZIONE SECONDARIA)
- LINEA ACQUE METEORICHE DI PROGETTO (OPERE DI URBANIZZAZIONE SECONDARIA)
- POZZETTO DI DISPERSIONE E/O RACCORDO 100x100 (OPERE DI URBANIZZAZIONE PRIMARIA)
- POZZETTO DI DISPERSIONE E/O RACCORDO 100x100 (OPERE DI URBANIZZAZIONE SECONDARIA)
- CADUTA STRADALE 50x50 (OPERE DI URBANIZZAZIONE PRIMARIA)
- CADUTA STRADALE 50x50 (OPERE DI URBANIZZAZIONE SECONDARIA)
- LINEA ACQUE METEORICHE PRIVATE
- POZZETTO DI DISPERSIONE E/O RACCORDO (LINEA PRIVATA)
- POZZETTO PRIVILEGE (LINEA PRIVATA)

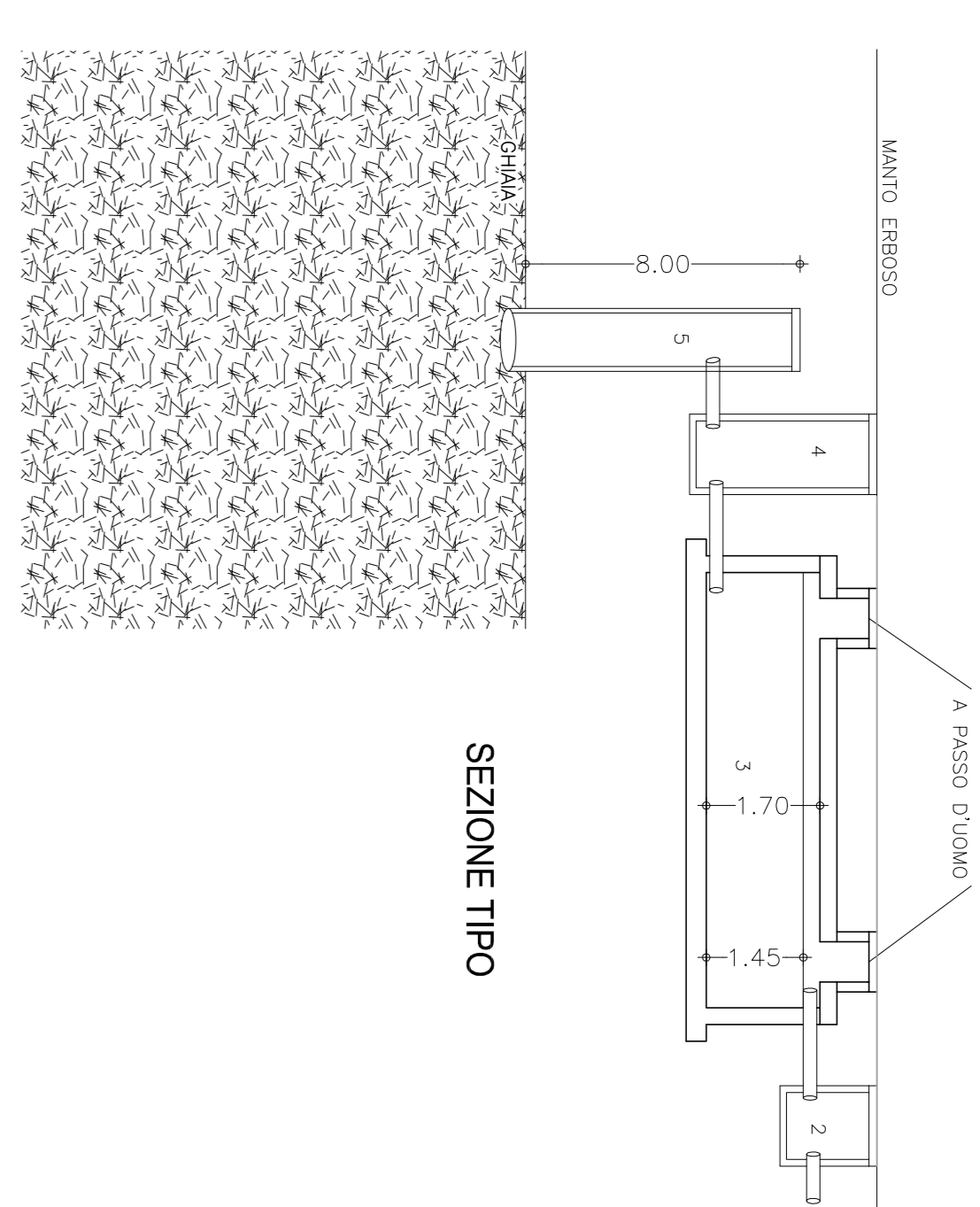
- 1 TUBAZIONE DI ARRIVO ACQUE METEORICHE
- 2 POZZETTO cm. 100x100 ISEZIONABILE
- 3 VASCA DI LAMINAZIONE IN CLS CAPACITÀ MC. 23,000
- 4 POZZETTO SFORATORE DI USUTA ACQUE METEORICHE DA DISPERSIONE NEL SOTTOSUOLO 100x100
- 5 POZZI DRENANTI CON TUBI ANELLI DI CEMENTO Ø 100 A DISPERSIONE IN CHIAMA PRESENTE NEL SOTTOSUOLO



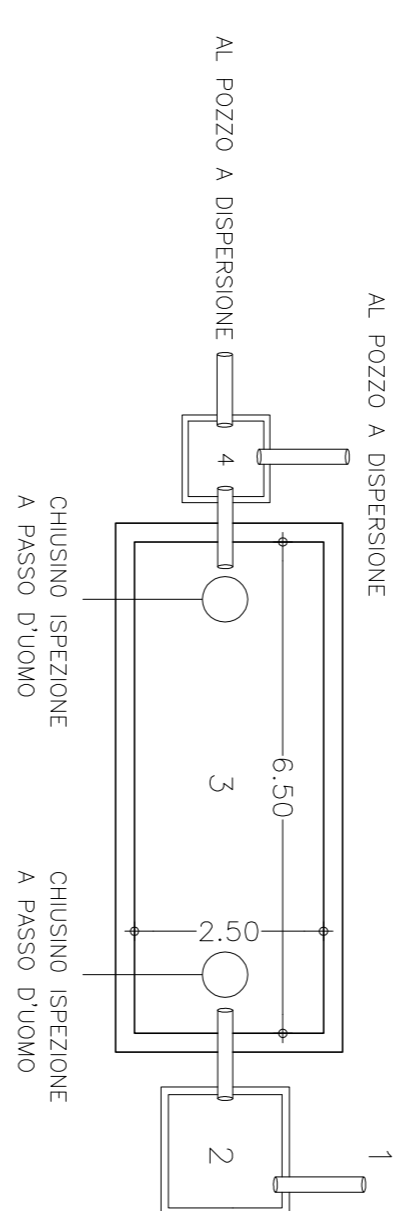
**ORIENTAMENTO**



**VASCA DI LAMINAZIONE ACQUE METEORICHE E DISPERSIONE NEL SOTTOSUOLO**



**PIANTA TIPO**



Spazio riservato all' ufficio

Timbro e firma dei progettisti

Firma della ditta richiedente

**COMUNE DI FANO**  
PIANO DI LOTTIZZAZIONE

(Adattamento del Comparto edificatorio scheda ST5\_249 - variante non sospendibile al PRG)

**PROGETTISTI:**  
Geom. PERGOLESI FRANCESCO  
Geom. TERMINESI ALEX  
Dot. Agr. STEFANELLI GIUSEPPE  
Dot. Geol. PELONGHINI LAURA

**COLLABORATORI:**  
Ing. BELLINICOLA  
C.F.: BEL NICLA 580274284V  
P.IVA: 020983410416  
C.F.: PERG PNC 78910 D4897V  
P.IVA: 020983410416  
C.F.: TER ALE 027211545151  
Fisc. 027211545151  
Mobile: +39 338 2798982  
Mail: bellinicola@studiotecnico.com  
www.studiotecnico.com

**OGGETTO:**  
PIANO URBANISTICO ATTUATIVO DEL COMPARTO RESIDENZIALE ST5\_P49  
(COMPARTO DI RIQUOTTURA VIA GUERRIERI LOC. ROSCIANO)

**DITTA:**  
GENGA FALCONI IVANA - C.F. GNGVIMR80292D489I  
GENGA FALCONI IVANA - C.F. GNGVIMR80292D489I  
ED ALTRI

**ELABORATO:**  
OPERE DI URBANIZZAZIONE  
FOSNATURA ACQUE METEORICHE

**UBICAZIONE:**  
Via G. Guerrieri - Rosciano

**N. TAVOLA:**  
**17**

**DATI CATASTALI:** COMUNE DI FANO  
Fog. 82 Mapp. 9-29-30-288-458-461-462-502-504-506-508-510-570

**SCALA:** 1:200

**DATA:** SETTEMBRE 2019

Il presente elaborato è di proprietà dello Studio Tecnico Pergolesi Geom. Francesco. Tutti i diritti sono riservati a norma di legge. Sono vietate la riproduzione e l'esplicitazione di parti senza la presenza di autorizzazione scritta.