



Città di Fano
 Sett.5- Servizi LL.PP.
 e Urbanistica
 U.O. P.R.G. e Pianificazione Territoriale

**DELLE ZONE RESIDENZIALI DI COMPLETAMENTO
 DEI NUCLEI EXTRAURBANI**

-B5-

Adottato con D.C.C. n. 325 del 14.11.2011
 Adottato definitivamente con D.C.C. n.117 del 22/05/2012



**Interferenze con zone in dissesto
 e/o esondabili vincolate dal P.A.I.
 (Piano di Assetto Idrogeologico Regionale)**

TAV. 1


Scala : 1:10.000

maggio 2011

Elaborato di Analisi





LEGENDA

 **Nuclei Residenziali Extraurbani
 (NEU_XX)**

 **Lotti di completamento "B5"
 (L_XX)**





Rischio frane

PERICOLOSITA'

-  P1
-  P2
-  P3
-  P4

Rischio esondazioni

RISCHIO

-  R1
-  R2
-  R3
-  R4

