



# Comune di Fano

Settore Servizi Urbanistici  
U.O. P.R.G.e Pianificazione Territoriale

## PIANO PARTICOLAREGGIATO DELLE ZONE RESIDENZIALI DI COMPLETAMENTO DEI NUCLEI EXTRAURBANI -B5 -

Scheda: **SN06L04\_A**

Località	<b>CUCCURANO</b>		NUCLEO  <b>NEU_06</b>
Ubicazione	<b>Via Caio Muzio Scevola</b>	Civico <b>36a</b>	
Foglio	<b>84</b>	Mappali <b>184</b>	
<b>SISTEMA INFRASTRUTTURALE</b>			LOTTO  <b>L_04</b>
ACCESSO SU STRADA	Statale <input type="checkbox"/>	PRINCIPALI RETI TECNOLOGICHE ESISTENTI	
	Provinciale <input type="checkbox"/>		Fognatura <input type="checkbox"/>
Comunale <input checked="" type="checkbox"/>	Gas <input checked="" type="checkbox"/>		
Vicinale <input type="checkbox"/>	Illuminazione pubblica <input checked="" type="checkbox"/>		
note:			Edificio censito al catasto: 1° Impianto <input type="checkbox"/> Pontificio <input type="checkbox"/>

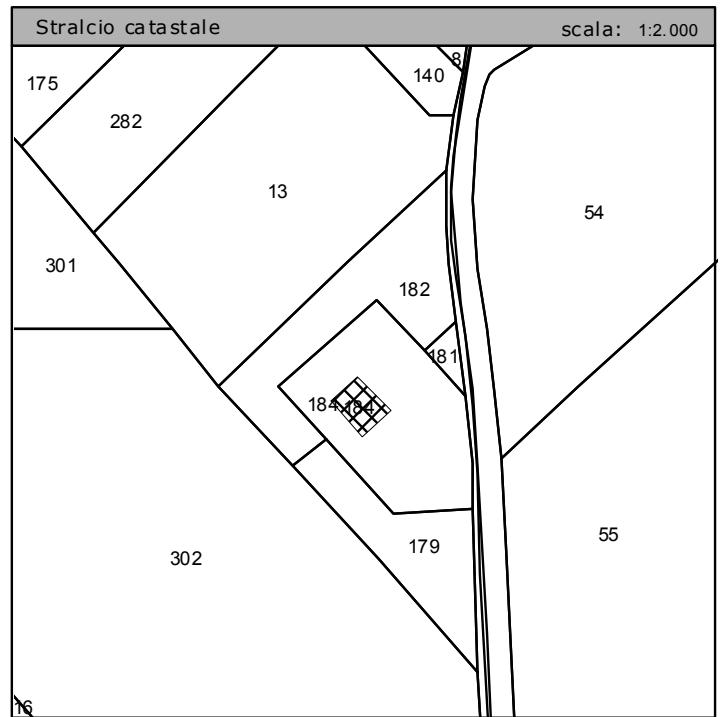
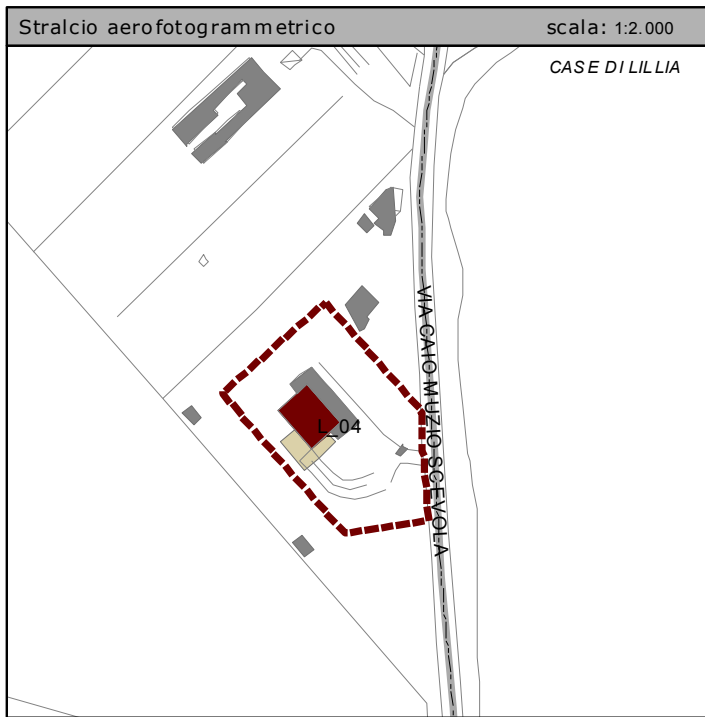


Foto A




Foto B

