



SCHEDA DI INTERVENTO SPECIFICA RELATIVA AGLI
EDIFICI CENSITI AL CATASTO PONTIFICIO E DI PRIMO IMPIANTO

Descrizione sintetica dello stato attuale:

L'edificio è stato oggetto dei demolizione e ricostruzione con delocalizzazione all'interno del lotto.

NUCLEO

NEU_10

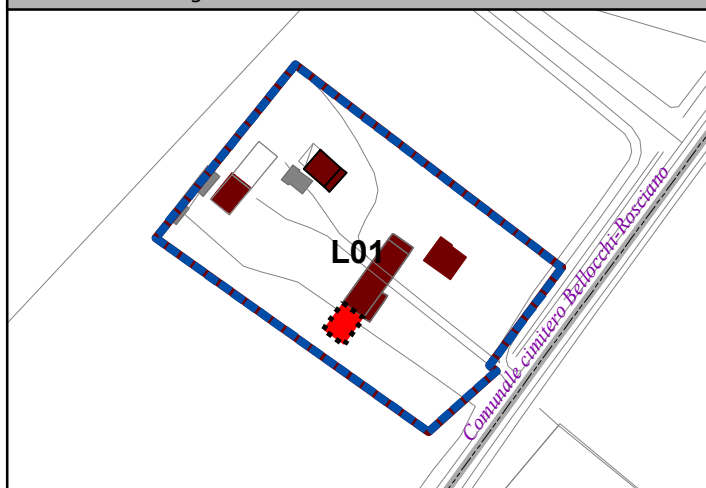
Criteri e prescrizioni di progetto:

L'ampliamento di 120mq e potrà essere distribuito sulle due testate.

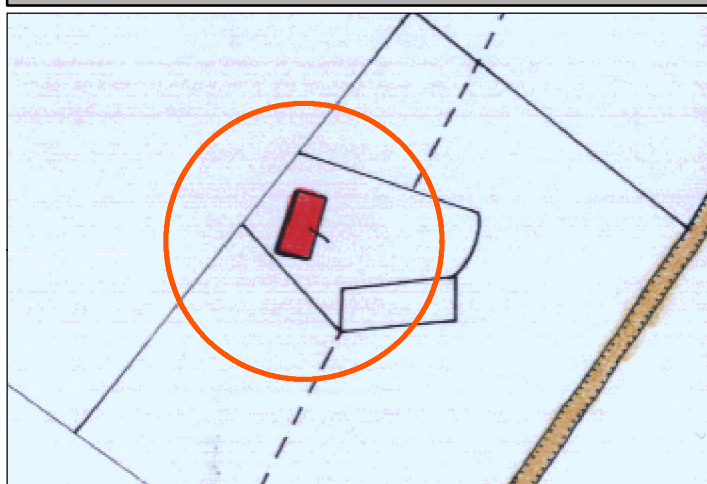
LOTTO

L_01

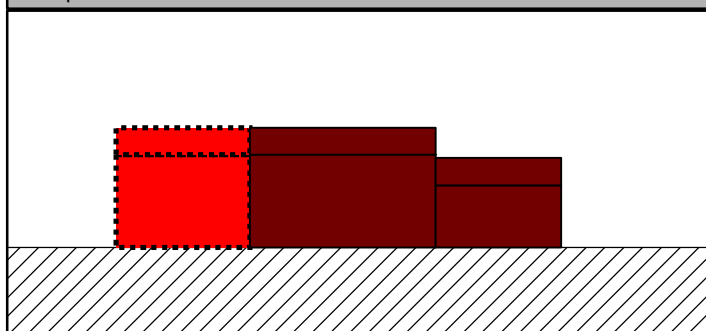
Stralcio aerofotogrammetrico scala: 1:2.000



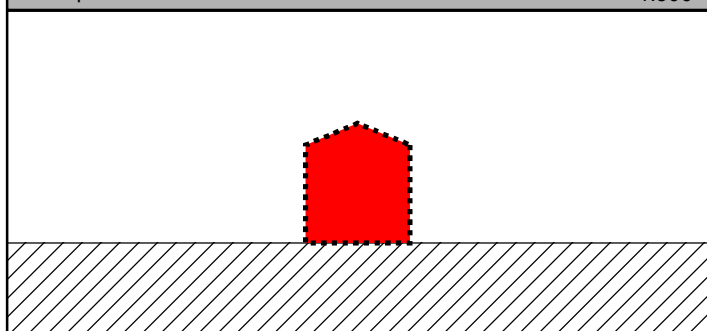
Catasto Pontificio






Prospetto - A scala: 1:500



Prospetto - B scala:1:500



Legenda

-  Edificio Esistente
-  Ampliamento
-  Manufatti esistenti

-  Fili Fissi
-  Lotti