



Città di Fano
Settore Servizi Urbanistici
U.O. P.R.G. e Pianificazione Territoriale

PIANO PARTICOLAREGGIATO

DELLE ZONE RESIDENZIALI DI COMPLETAMENTO
DEI NUCLEI EXTRAURBANI
-B5-

CARTA GEOLOGICA

TAV 01



scala 1:20.000














Gabriele Fossi - Geologo

maggio 2012

LEGENDA

-  Nuclei Residenziali Extraurbani
-  Lotti residenziali di completamento "B5"

-  Depositi alluvionali attuali
-  Depositi alluvionali del terrazzo di IV ordine
-  Depositi alluvionali del terrazzo di III ordine
-  Depositi alluvionali del terrazzo di II ordine
-  Argille marnose azzurre, siltose, talora lievemente sabbiose
-  Argille marnose azzurre con intercalazioni di sabbie ed arenarie debolmente cementate
-  Arenarie debolmente cementate con intercalazioni argillose (formazione a "colombacci" in facies sabbiosa)
-  Argille a marne argillose con intercalazioni arenacee (formazione a "colombacci" in facies argillosa)
-  Formazione gessosa-solfiera
-  Marne argillose con strati sabbiosi intercalati (ghioi di letto)
-  Alternanze di marne e marne calcaree con sottili intercalazioni argillose (formazione dello Schlier)

