



Città di Fano  
Settore Servizi Urbanistici  
U.O. P.R.G. e Pianificazione Territoriale

PIANO PARTICOLAREGGIATO

DELLE ZONE RESIDENZIALI DI COMPLETAMENTO  
DEI NUCLEI EXTRAURBANI  
-B5 -

CARTA GEOMORFOLOGICA

TAV 02






scala 1:20.000



Gabriele Fossi - Geologo

maggio 2012

LEGENDA

-  Nuclei Residenziali Extraurbani
-  Lotti residenziali di completamento "B5"
-  Area instabile
-  Area potenzialmente instabile
-  versanti

