



**Città di Fano**  
Settore Servizi Urbanistici  
U.O. P.R.G. e Pianificazione Territoriale

**PIANO PARTICOLAREGGIATO**

DELLE ZONE RESIDENZIALI DI COMPLETAMENTO  
DEI NUCLEI EXTRAURBANI  
**-B5-**

**CARTA DELLE PERICOLOSITA' GEOLOGICHE**

**TAV 05**



scala 1:20.000












Gabriele Fossi - Geologo

maggio 2012

**LEGENDA**

-  Nuclei Residenziali Extraurbani
-  Lotti residenziali di completamento "B5"

-  Area instabile
-  Area potenzialmente instabile
-  Area esondabile probabile
-  Area esondabile in eventi eccezionali
-  Area a valle di invaso artificiale
-  Area a ridosso di scarpata con altezza >10 m.
-  Area di rispetto dell'acquifero (200 m)
-  Area di protezione dell'acquifero
-  Pozzo o sorgente comunale

