



**Città di Fano**  
Settore Servizi Urbanistici  
U.O. P.R.G. e Pianificazione Territoriale

**PIANO PARTICOLAREGGIATO**

DELLE ZONE RESIDENZIALI DI COMPLETAMENTO  
DEI NUCLEI EXTRAURBANI  
**-B5-**

**CARTA DEGLI SCENARI A MAGGIORE  
PERICOLOSITA' SISMICA LOCALE**

**TAV 06**









scala 1:20.000



Gabriele Fossi - Geologo

maggio 2012

**LEGENDA**

-  Nuclei Residenziali Extraurbani
-  Lotti residenziali di completamento "B5"
-  Area instabile
-  Area potenzialmente instabile
-  Area caratterizzata da terreni granulari grossolani con falda acquifera <= 5m. oppure da terreni granulari fini
-  Area di cresta rocciosa, dorsale o cucuzzolo
-  Area di contatto tra litotipi con caratteristiche fisico-meccaniche molto diverse
-  Area a ridosso di scarpata con altezza > 10 m.

