



Città di Fano

Settore Servizi Urbanistici

PIANO PARTICOLAREGGIATO

**DELLE ZONE RESIDENZIALI DI COMPLETAMENTO
DEI NUCLEI EXTRAURBANI**

- B5 -

Adottato con delibera consiliare n°325 del 14/11/2011

Adottato Definitivamente con delibera consiliare n°117 del 22/05/2012

Approvato con delibera consiliare n°32 del 06/02/2013

SCHEDA DEI LOTTI

**- PIANO PARTICOLAREGGIATO -
*delle zone residenziali di completamento dei
nuclei extraurbani – B5-
IN VARIANTE al P.R.G. VIGENTE
(Approvato con D.C.C. n.34 del 19/02/2009)***

Febbraio 2013



Località	CARRARA		NUCLEO NEU_01	
Ubicazione	Strada Nazionale Flaminia	Civico 413		
Foglio	112	Mappali 175		
SISTEMA INFRASTRUTTURALE				
ACCESSO SU STRADA	Statale	<input type="checkbox"/>	PRINCIPALI RETI TECNOLOGICHE ESISTENTI	
	Provinciale	<input checked="" type="checkbox"/>		
	Comunale	<input type="checkbox"/>	Acquedotto	<input checked="" type="checkbox"/>
	Vicinale	<input type="checkbox"/>	Fognatura	<input checked="" type="checkbox"/>
			Gas	<input checked="" type="checkbox"/>
			Illuminazione pubblica	<input checked="" type="checkbox"/>
note:				Edificio censito al catasto: 1° Impianto <input type="checkbox"/> Pontificio <input type="checkbox"/>

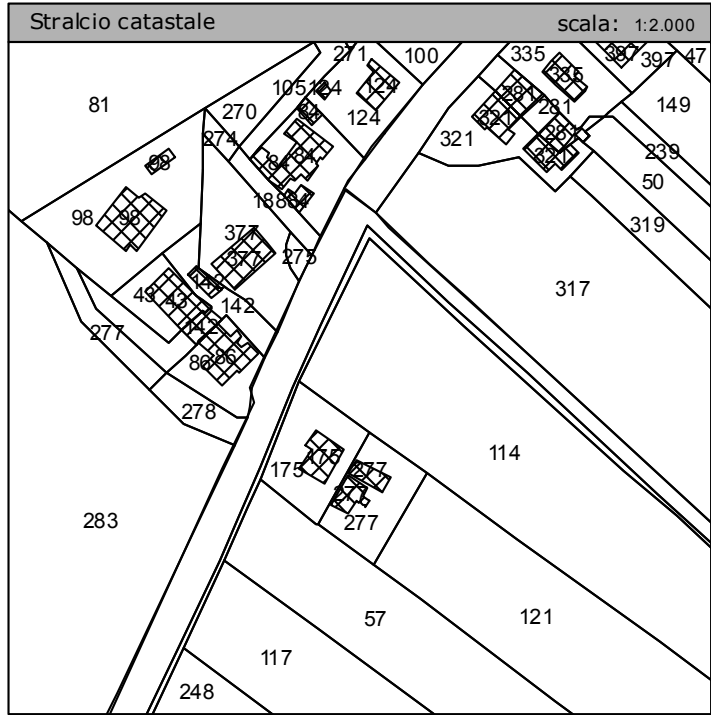
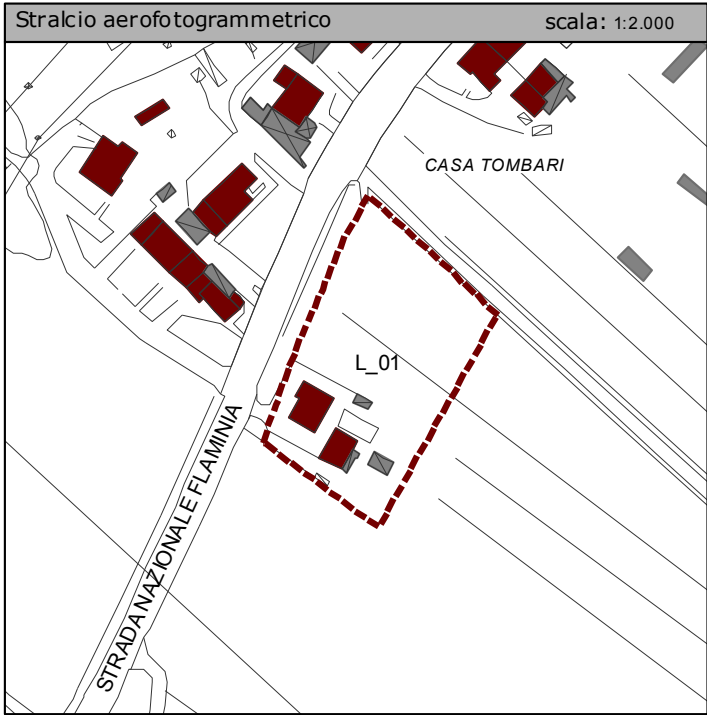


Foto A



Foto B





Comune di Fano

Settore Servizi Urbanistici
U.O. P.R.G.e Pianificazione Territoriale

PIANO PARTICOLAREGGIATO DELLE ZONE RESIDENZIALI DI COMPLETAMENTO DEI NUCLEI EXTRAURBANI -B5 -

Scheda: **SN02L01_A**

Località **TORNO**

Ubicazione **Comunale di Croce Levata** Civico **1a**

Foglio **99** Mappali **65**

NUCLEO

NEU_02

SISTEMA INFRASTRUTTURALE

ACCESSO
SU STRADA

- Statale
- Provinciale
- Comunale
- Vicinale

PRINCIPALI RETI
TECNOLOGICHE
ESISTENTI

- Acquedotto
- Fognatura
- Gas
- Illuminazione pubblica

LOTTO

L_01

Edificio censito
al catasto:

- 1° Impianto
- Pontificio

note:

Stralcio aerofotogrammetrico scala: 1:2.000

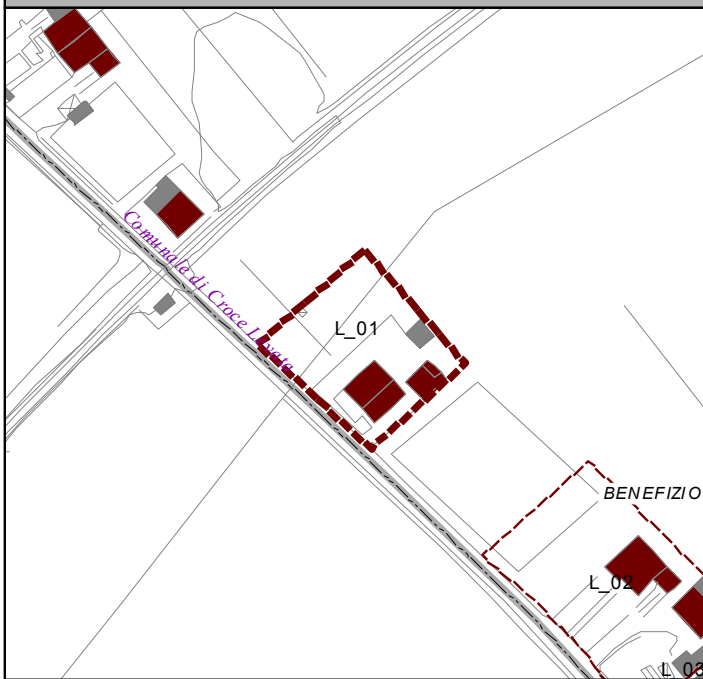


Foto A



Stralcio catastale scala: 1:2.000

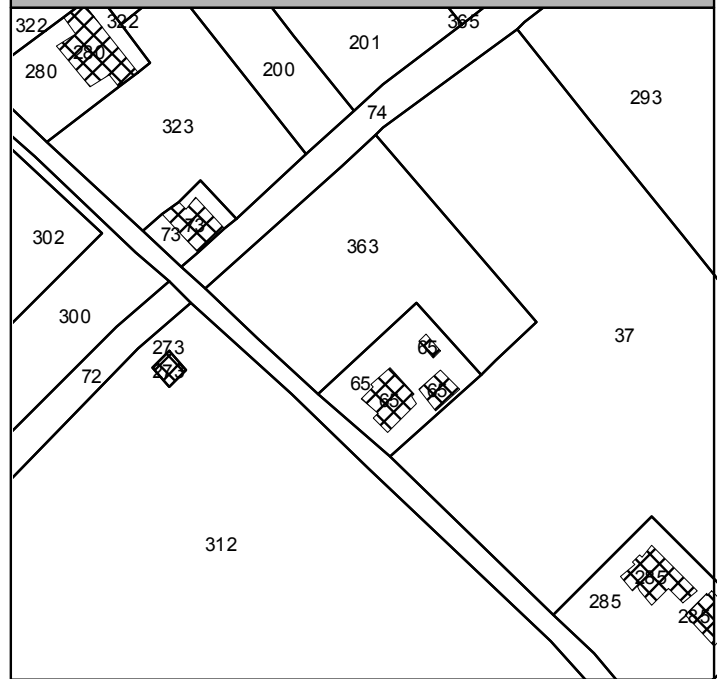


Foto B





Località	TORNO		NUCLEO NEU_02
Ubicazione	Comunale di Croce Levata	Civico 1b	
Foglio	99	Mappali 285	
SISTEMA INFRASTRUTTURALE			
ACCESSO SU STRADA	Statale	<input type="checkbox"/>	PRINCIPALI RETI TECNOLOGICHE ESISTENTI
	Provinciale	<input type="checkbox"/>	
	Comunale	<input checked="" type="checkbox"/>	
	Vicinale	<input type="checkbox"/>	
	Acquedotto	<input checked="" type="checkbox"/>	LOTTO L_02
	Fognatura	<input type="checkbox"/>	
	Gas	<input type="checkbox"/>	
	Illuminazione pubblica	<input checked="" type="checkbox"/>	
note:			Edificio censito al catasto: 1° Impianto <input type="checkbox"/> Pontificio <input type="checkbox"/>

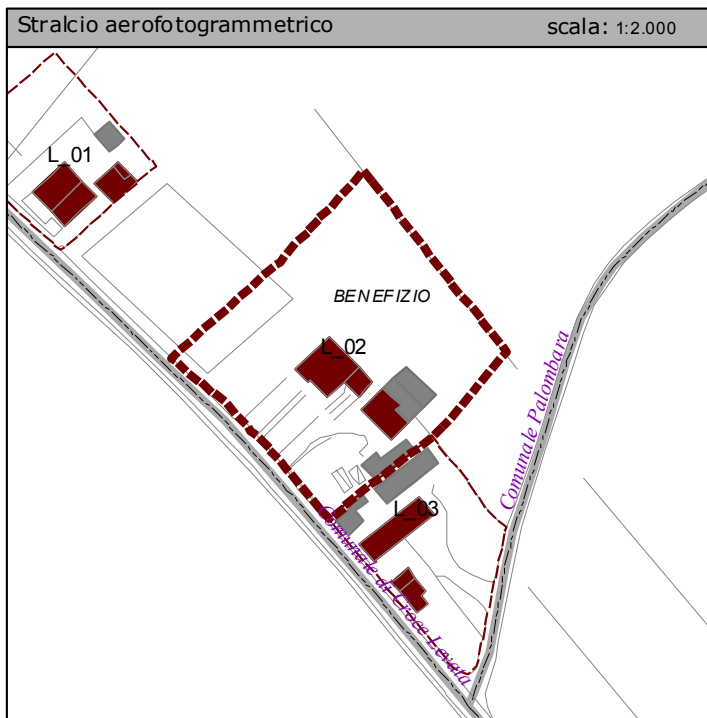


Foto A

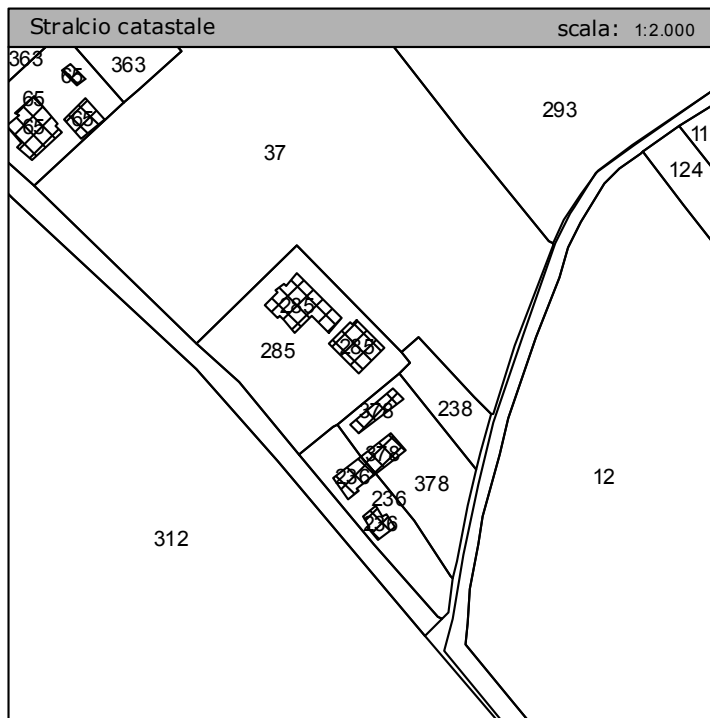


Foto B





Località	TORNO		
Ubicazione	Comunale di Palombara	Civico	1b
Foglio	99	Mappali	378

NUCLEO
NEU_02

SISTEMA INFRASTRUTTURALE			
ACCESSO SU STRADA	Statale	<input type="checkbox"/>	PRINCIPALI RETI TECNOLOGICHE ESISTENTI
	Provinciale	<input type="checkbox"/>	
	Comunale	<input checked="" type="checkbox"/>	
	Vicinale	<input type="checkbox"/>	
	Acquedotto	<input checked="" type="checkbox"/>	LOTTO
	Fognatura	<input type="checkbox"/>	
	Gas	<input type="checkbox"/>	
	Illuminazione pubblica	<input checked="" type="checkbox"/>	L_03

Edificio censito al catasto:
1° Impianto <input checked="" type="checkbox"/>
Pontificio <input checked="" type="checkbox"/>

note:

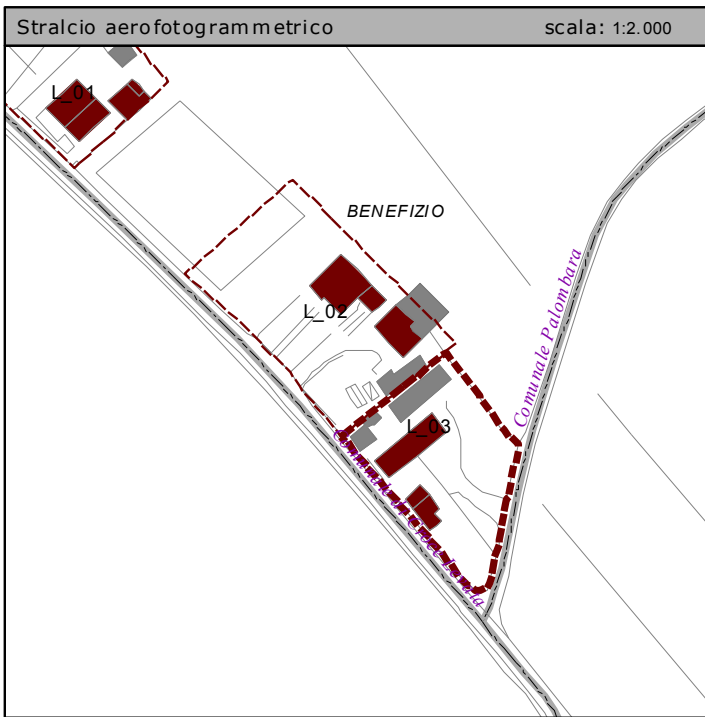


Foto A

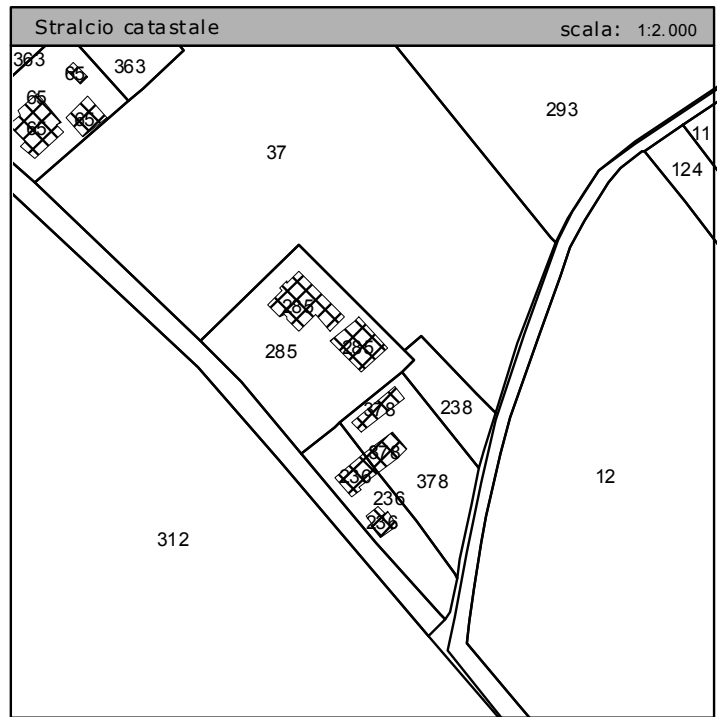


Foto B





Comune di Fano

Settore Servizi Urbanistici
U.O. P.R.G.e Pianificazione Territoriale

PIANO PARTICOLAREGGIATO DELLE ZONE RESIDENZIALI DI COMPLETAMENTO DEI NUCLEI EXTRAURBANI -B5 -

Scheda: **SN02L04_A**

Località **TORNO**

Ubicazione **Comunale Falcinetto** Civico **1c**

Foglio **113** Mappali **192**

NUCLEO

NEU_02

SISTEMA INFRASTRUTTURALE

ACCESSO SU STRADA

- Statale
- Provinciale
- Comunale
- Vicinale

PRINCIPALI RETI TECNOLOGICHE ESISTENTI

- Acquedotto
- Fognatura
- Gas
- Illuminazione pubblica

LOTTO

L_04

Edificio censito
al catasto:

1° Impianto

Pontificio

note:

Stralcio aerofotogrammetrico scala: 1:2.000

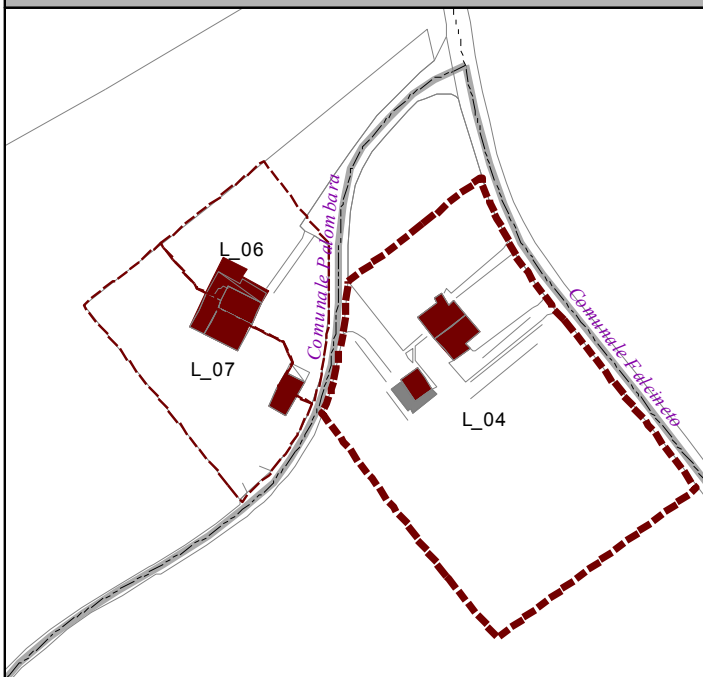


Foto A



Stralcio catastale scala: 1:2.000

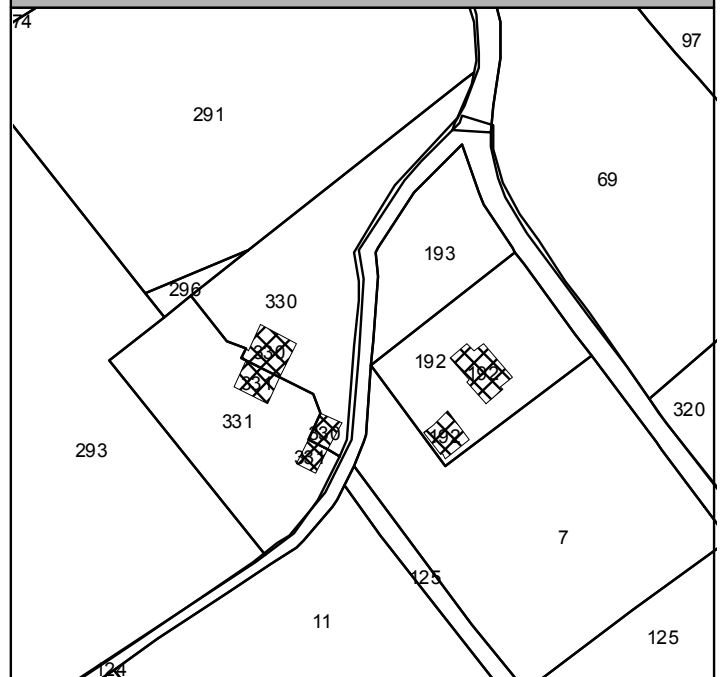


Foto B





Comune di Fano

Settore Servizi Urbanistici
U.O. P.R.G.e Pianificazione Territoriale

PIANO PARTICOLAREGGIATO DELLE ZONE RESIDENZIALI DI COMPLETAMENTO DEI NUCLEI EXTRAURBANI -B5 -

Scheda: **SN02L05_A**

Località	FALCINETO		NUCLEO NEU_02		
Ubicazione	Comunale Falcineto	Civico 10c			
Foglio	83	Mappali 313			
SISTEMA INFRASTRUTTURALE					
ACCESSO SU STRADA	Statale	<input type="checkbox"/>	PRINCIPALI RETI TECNOLOGICHE ESISTENTI	Acquedotto	<input checked="" type="checkbox"/>
	Provinciale	<input type="checkbox"/>		Fognatura	<input type="checkbox"/>
	Comunale	<input checked="" type="checkbox"/>		Gas	<input checked="" type="checkbox"/>
	Vicinale	<input type="checkbox"/>		Illuminazione pubblica	<input type="checkbox"/>
note:				LOTTO L_05	
				Edificio censito al catasto: 1° Impianto <input type="checkbox"/> Pontificio <input type="checkbox"/>	

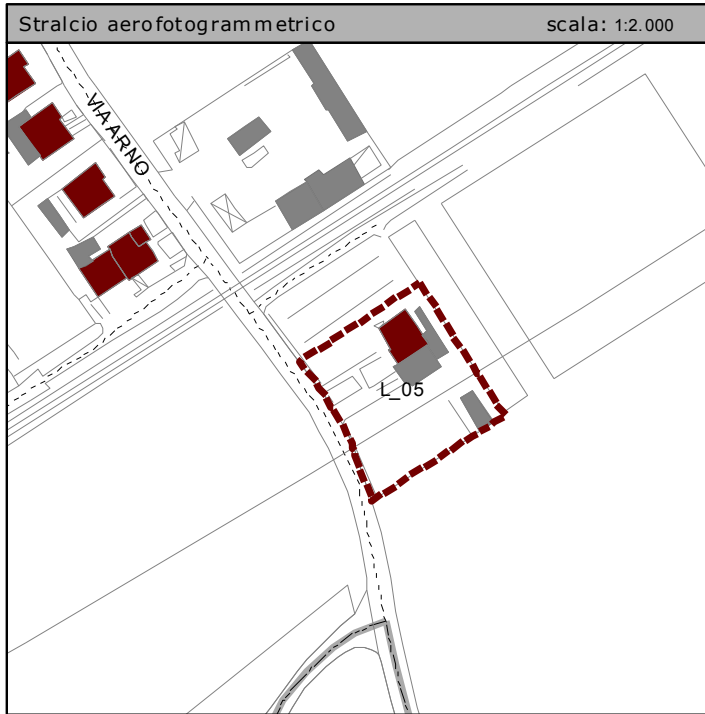


Foto A

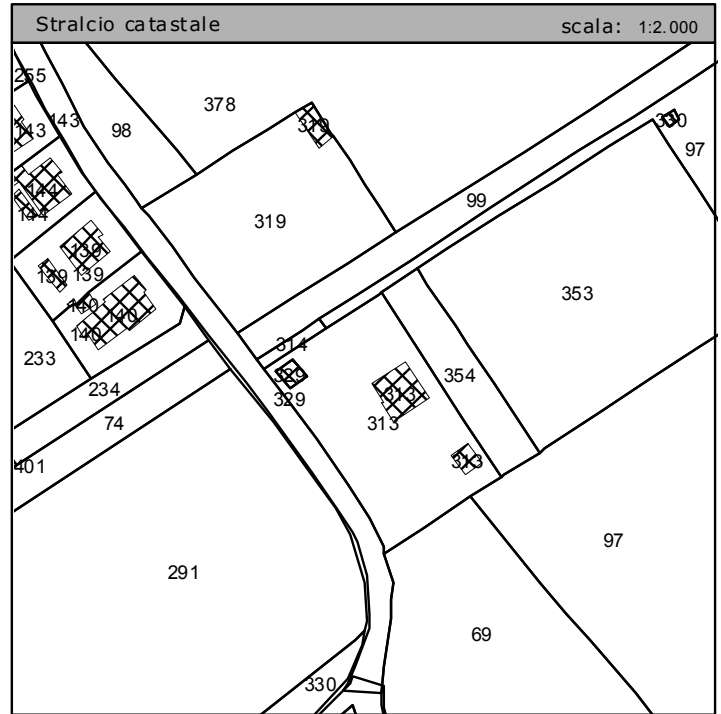


Foto B





Località	FALCINETO		NUCLEO NEU_02			
Ubicazione	Comunale Falcineto	Civico 3a				
Foglio	113	Mappali 143				
SISTEMA INFRASTRUTTURALE						
ACCESSO SU STRADA	Statale	<input type="checkbox"/>	PRINCIPALI RETI TECNOLOGICHE ESISTENTI	Acquedotto	<input checked="" type="checkbox"/>	LOTTO L_08
	Provinciale	<input type="checkbox"/>		Fognatura	<input type="checkbox"/>	
	Comunale	<input checked="" type="checkbox"/>		Gas	<input checked="" type="checkbox"/>	
	Vicinale	<input type="checkbox"/>		Illuminazione pubblica	<input checked="" type="checkbox"/>	
	note:					

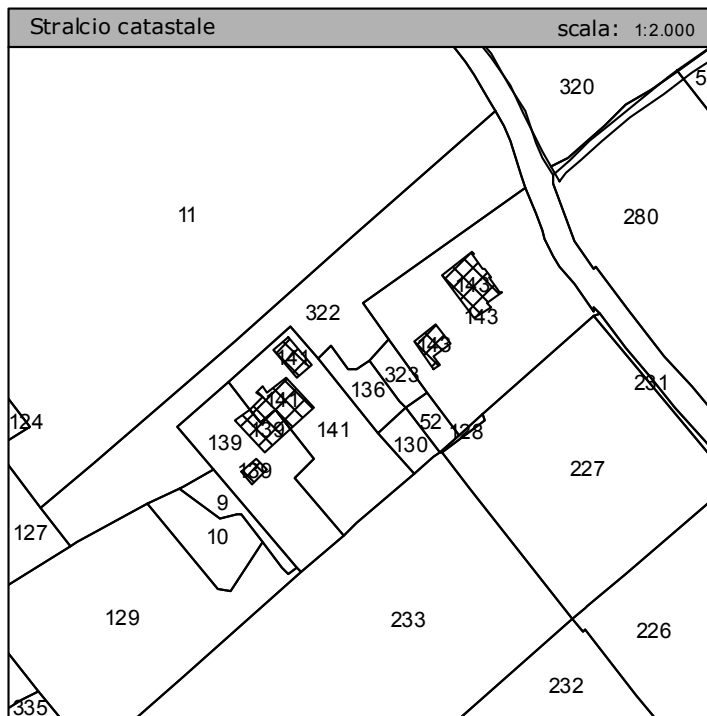
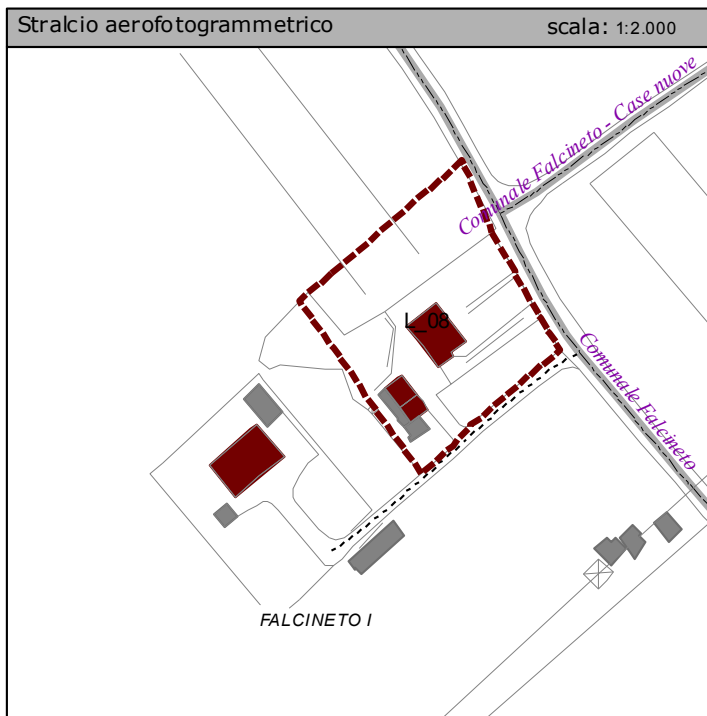


Foto A



Foto B





Comune di Fano

Settore Servizi Urbanistici
U.O. P.R.G.e Pianificazione Territoriale

PIANO PARTICOLAREGGIATO DELLE ZONE RESIDENZIALI DI COMPLETAMENTO DEI NUCLEI EXTRAURBANI -B5 -

Scheda: **SN03L01_A**

Località	FALCINETO		NUCLEO NEU_03
Ubicazione	Loc.Torno	Civico 12e	
Foglio	113	Mappali 273	
SISTEMA INFRASTRUTTURALE			LOTTO L_01
ACCESSO SU STRADA	Statale <input type="checkbox"/>	PRINCIPALI RETI TECNOLOGICHE ESISTENTI	
	Provinciale <input type="checkbox"/>		Fognatura <input type="checkbox"/>
Comunale <input type="checkbox"/>	Gas <input type="checkbox"/>		
Vicinale <input checked="" type="checkbox"/>	Illuminazione pubblica <input type="checkbox"/>		
note:			Edificio censito al catasto: 1° Impianto <input type="checkbox"/> Pontificio <input type="checkbox"/>

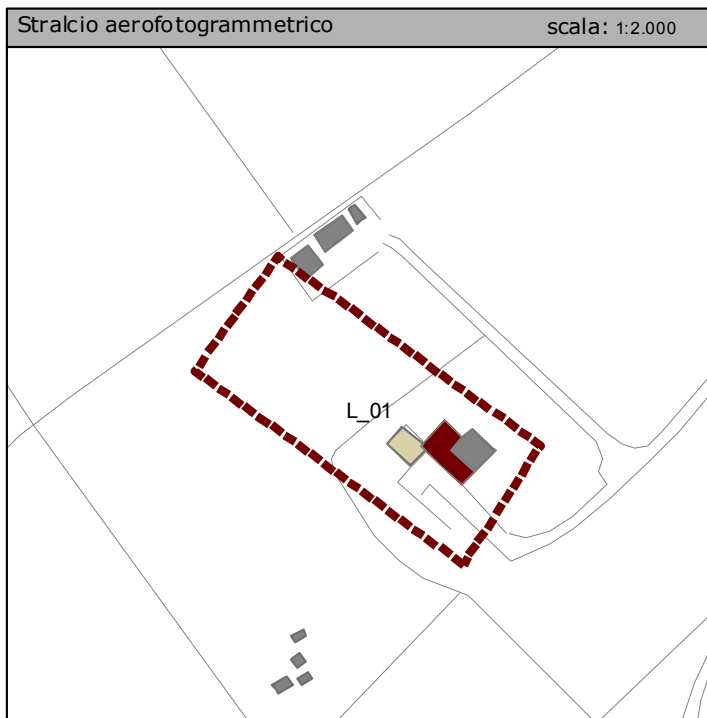


Foto A

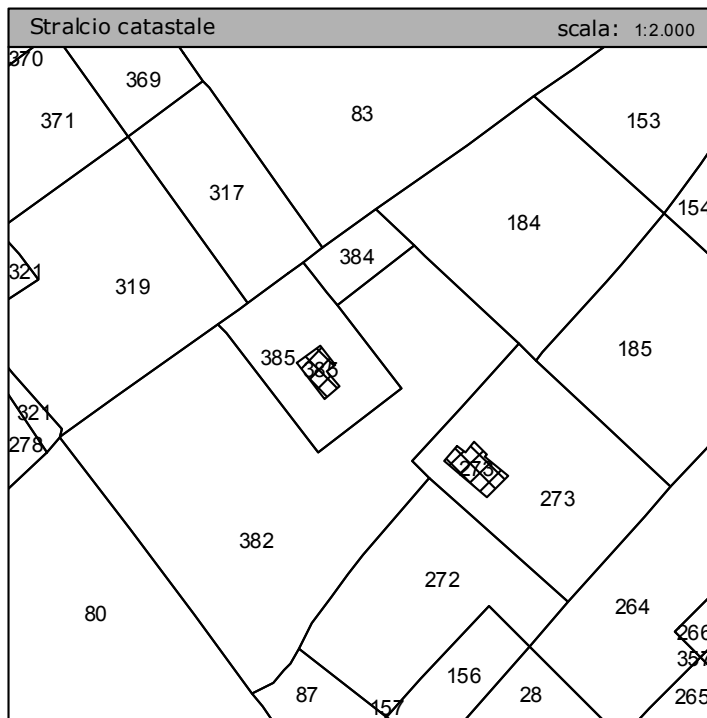


Foto B





Comune di Fano

Settore Servizi Urbanistici
U.O. P.R.G.e Pianificazione Territoriale

PIANO PARTICOLAREGGIATO DELLE ZONE RESIDENZIALI DI COMPLETAMENTO DEI NUCLEI EXTRAURBANI -B5 -

Scheda: **SN03L02_A**

Località **FALCINETO**

Ubicazione **Comunale Falcineto** Civico **13**

Foglio **113** Mappali **64**

NUCLEO

NEU_03

SISTEMA INFRASTRUTTURALE

ACCESSO
SU STRADA

- Statale
- Provinciale
- Comunale
- Vicinale

PRINCIPALI RETI
TECNOLOGICHE
ESISTENTI

- Acquedotto
- Fognatura
- Gas
- Illuminazione pubblica

LOTTO

L_02

Edificio censito
al catasto:

1° Impianto

Pontificio

note:

Stralcio aerofotogrammetrico

scala: 1:2.000

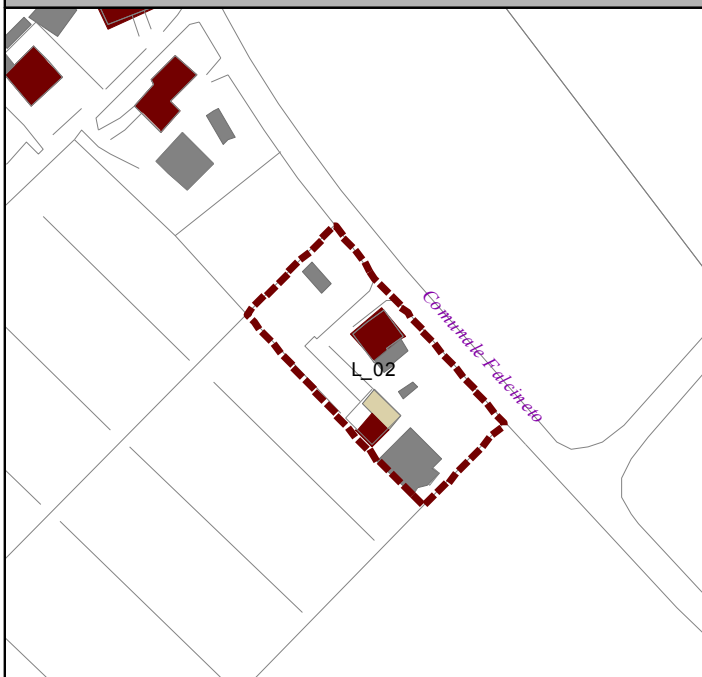


Foto A

Stralcio catastale

scala: 1:2.000

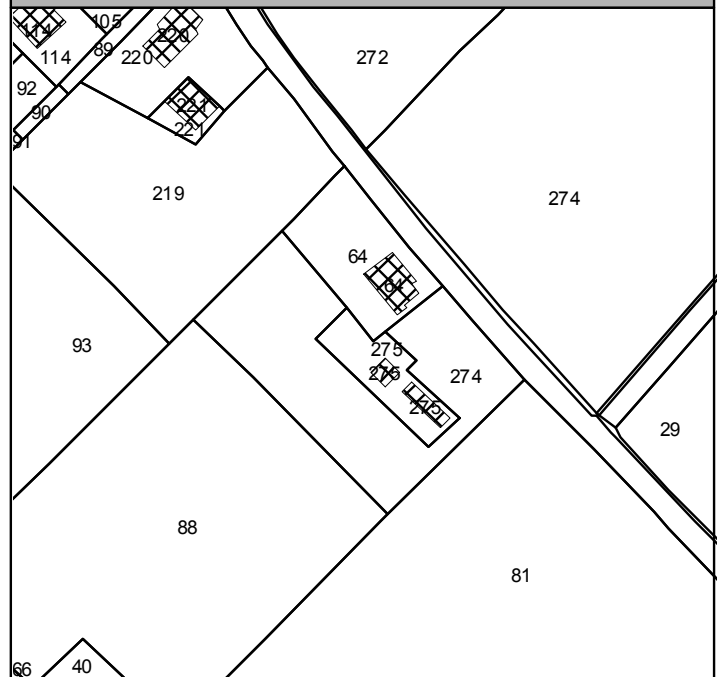


Foto B





Comune di Fano

Settore Servizi Urbanistici
U.O. P.R.G.e Pianificazione Territoriale

PIANO PARTICOLAREGGIATO DELLE ZONE RESIDENZIALI DI COMPLETAMENTO DEI NUCLEI EXTRAURBANI -B5 -

Scheda: **SN04L02_A**

Località **FALCINETO**

Ubicazione **Comunale Falcineto alto** Civico **37**

Foglio **114** Mappali **25-263**

NUCLEO

NEU_04

SISTEMA INFRASTRUTTURALE

ACCESSO SU STRADA

Statale

Provinciale

Comunale

Vicinale

PRINCIPALI RETI TECNOLOGICHE ESISTENTI

Acquedotto

Fognatura

Gas

Illuminazione pubblica

LOTTO

L_02

Edificio censito al catasto:

1° Impianto

Pontificio

note:

Stralcio aerofotogrammetrico scala: 1:2.000

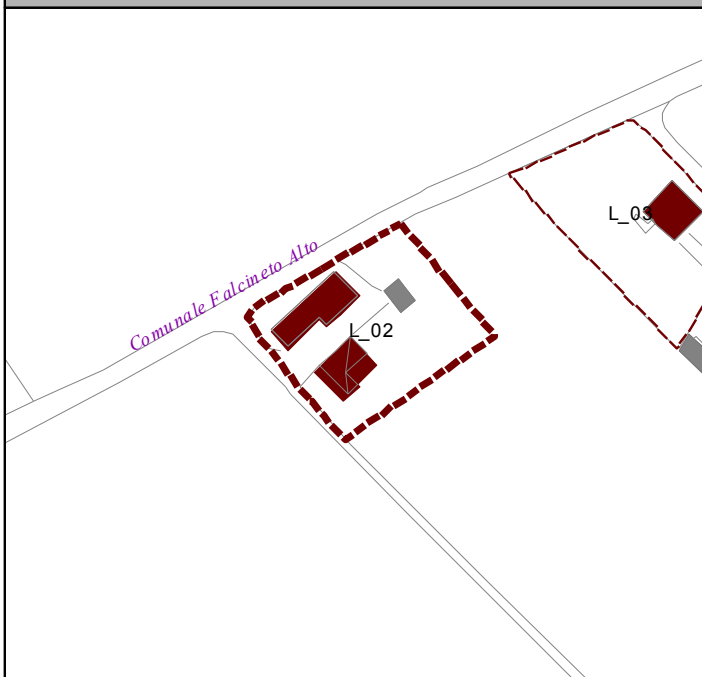


Foto A

Stralcio catastale scala: 1:2.000

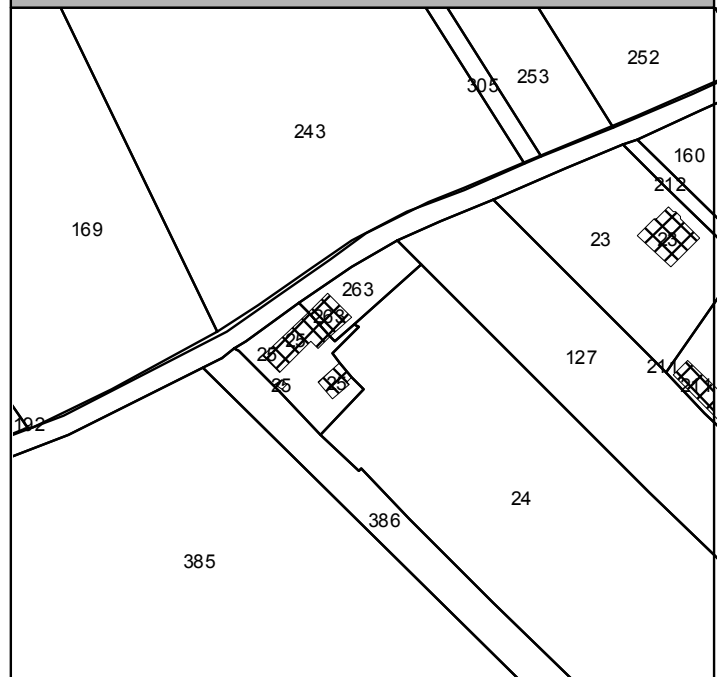


Foto B





Comune di Fano

Settore Servizi Urbanistici
U.O. P.R.G.e Pianificazione Territoriale

PIANO PARTICOLAREGGIATO DELLE ZONE RESIDENZIALI DI COMPLETAMENTO DEI NUCLEI EXTRAURBANI -B5 -

Scheda: **SN04L03_A**

Località **FALCINETO**

Ubicazione **Comunale Falcineto alto** Civico **36d**

Foglio **114** Mappali **23**

NUCLEO

NEU_04

SISTEMA INFRASTRUTTURALE

ACCESSO SU STRADA

- Statale
- Provinciale
- Comunale
- Vicinale

PRINCIPALI RETI TECNOLOGICHE ESISTENTI

- Acquedotto
- Fognatura
- Gas
- Illuminazione pubblica

LOTTO

L_03

Edificio censito
al catasto:

1° Impianto

Pontificio

note:

Stralcio aerofotogrammetrico scala: 1:2.000

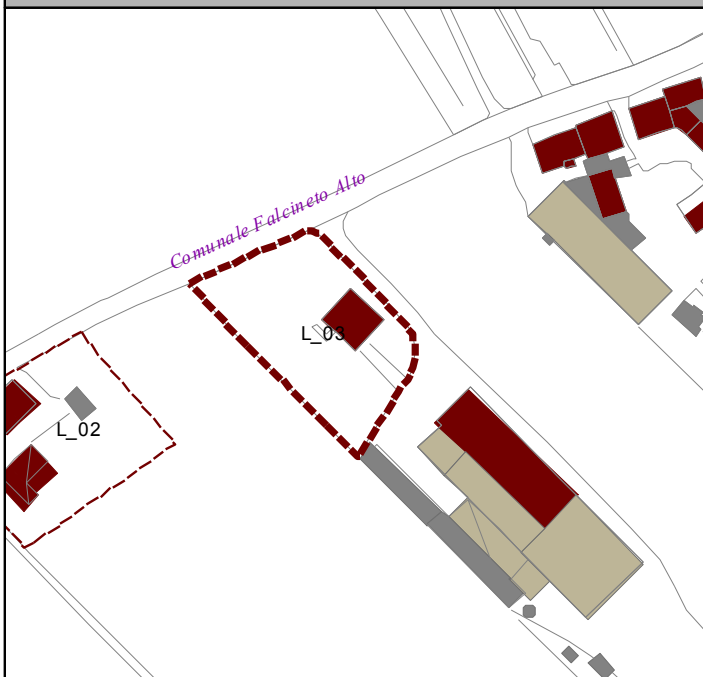


Foto A

Stralcio catastale scala: 1:2.000

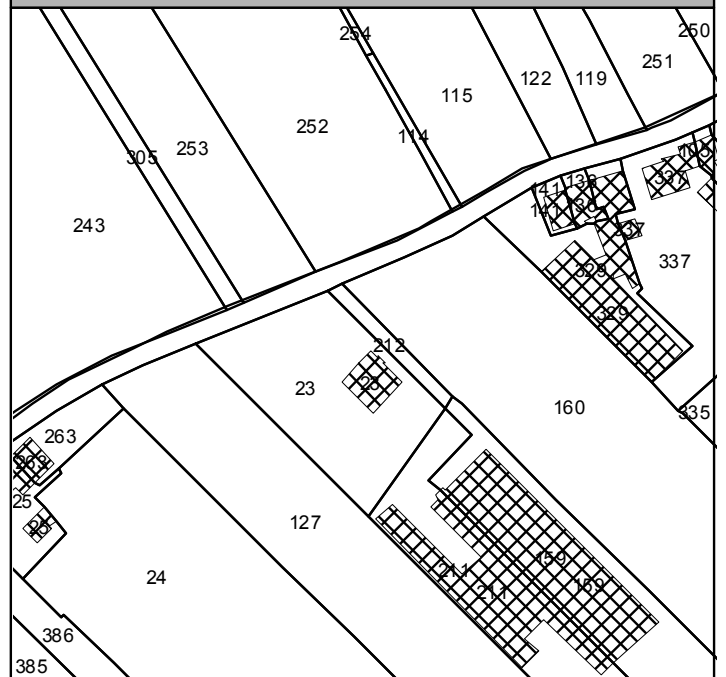


Foto B





Comune di Fano

Settore Servizi Urbanistici
U.O. P.R.G.e Pianificazione Territoriale

PIANO PARTICOLAREGGIATO DELLE ZONE RESIDENZIALI DI COMPLETAMENTO DEI NUCLEI EXTRAURBANI -B5 -

Scheda: **SN04L04_A**

Località **FALCINETO**

Ubicazione **Comunale Falcineto alto** Civico **15a-15b**

Foglio **100** Mappali **115**

NUCLEO

NEU_04

SISTEMA INFRASTRUTTURALE

ACCESSO
SU STRADA

- Statale
- Provinciale
- Comunale
- Vicinale

PRINCIPALI RETI
TECNOLOGICHE
ESISTENTI

- Acquedotto
- Fognatura
- Gas
- Illuminazione pubblica

LOTTO

L_04

Edificio censito
al catasto:

1° Impianto

Pontificio

note:

Stralcio aerofotogrammetrico scala: 1:2.000

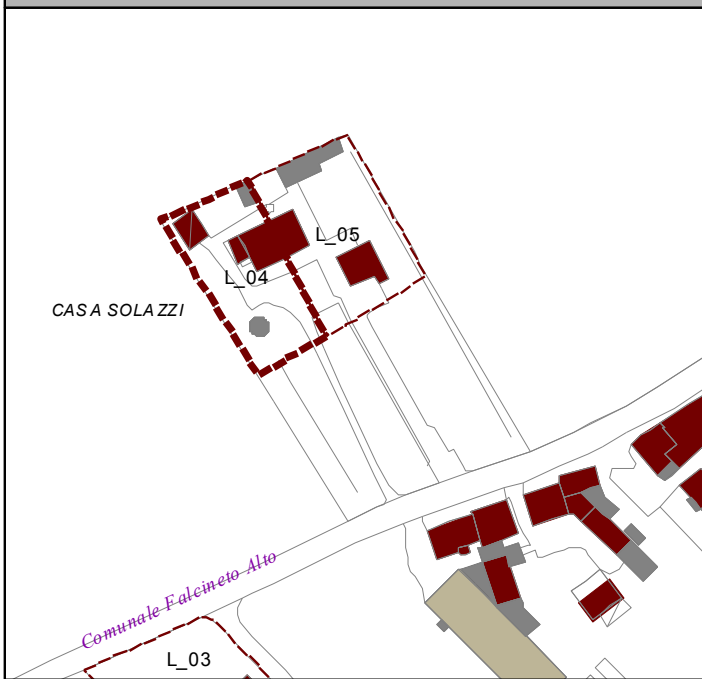


Foto A

Stralcio catastale scala: 1:2.000

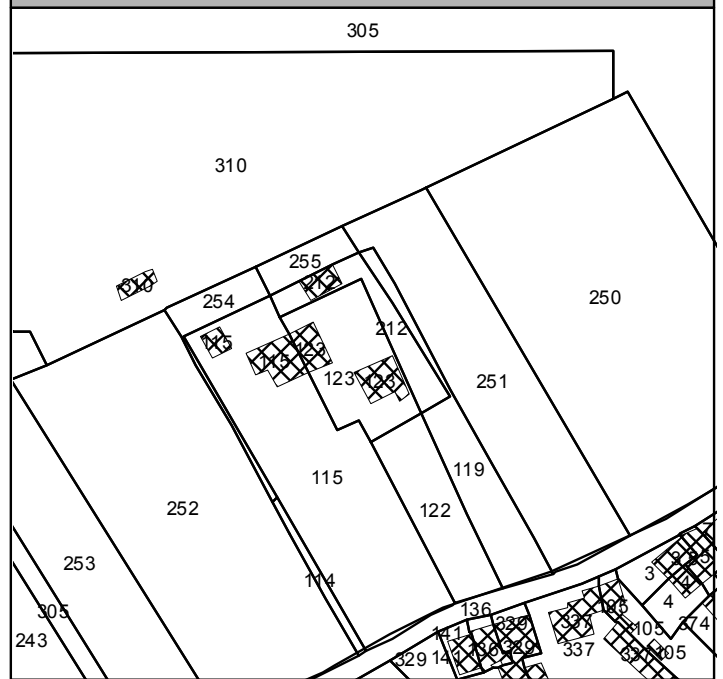


Foto B





Comune di Fano

Settore Servizi Urbanistici
U.O. P.R.G.e Pianificazione Territoriale

PIANO PARTICOLAREGGIATO DELLE ZONE RESIDENZIALI DI COMPLETAMENTO DEI NUCLEI EXTRAURBANI -B5 -

Scheda: **SN05L02_A**

Località **FALCINETO**

Ubicazione **Comunale Falcineto basso** Civico **56b**

Foglio **115** Mappali **107**

NUCLEO

NEU_05

SISTEMA INFRASTRUTTURALE

ACCESSO SU STRADA

Statale

Provinciale

Comunale

Vicinale

PRINCIPALI RETI TECNOLOGICHE ESISTENTI

Acquedotto

Fognatura

Gas

Illuminazione pubblica

LOTTO

L_02

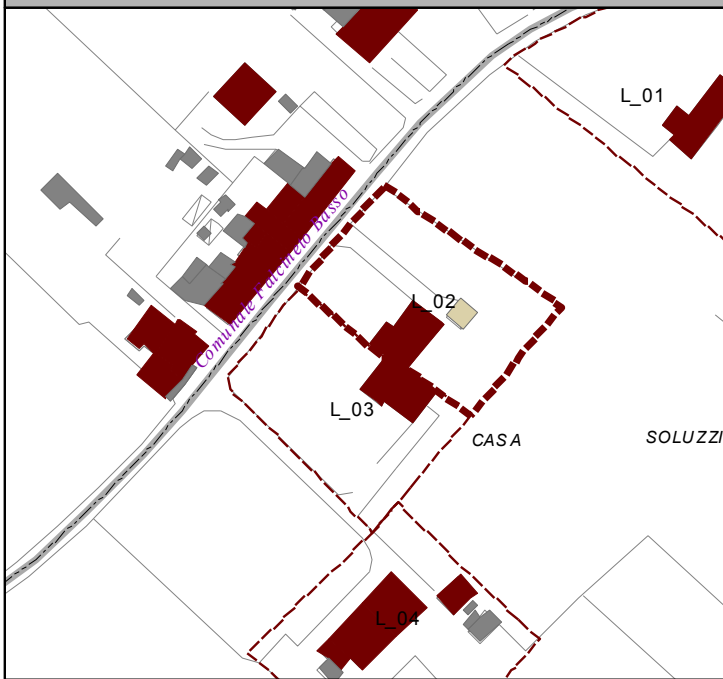
Edificio censito al catasto:

1° Impianto

Pontificio

note:

Stralcio aerofotogrammetrico scala: 1:2.000



Stralcio catasto terreni scala: 1:2.000

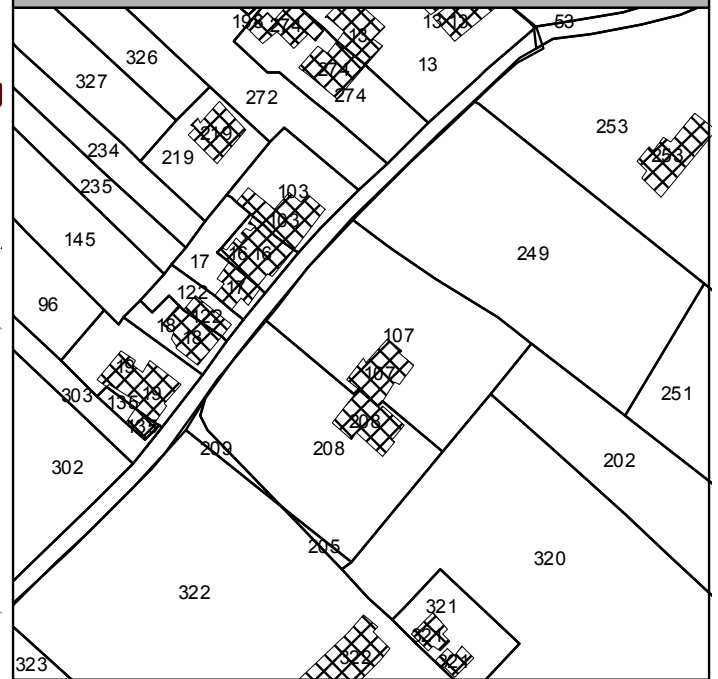


Foto A



Foto B





Comune di Fano

Settore Servizi Urbanistici
U.O. P.R.G.e Pianificazione Territoriale

PIANO PARTICOLAREGGIATO DELLE ZONE RESIDENZIALI DI COMPLETAMENTO DEI NUCLEI EXTRAURBANI -B5 -

Scheda: **SN05L03_A**

Località **FALCINETO**

Ubicazione **Comunale Falcineto basso** Civico **56a**

Foglio **115** Mappali **208**

NUCLEO

NEU_05

SISTEMA INFRASTRUTTURALE

ACCESSO SU STRADA

Statale

Provinciale

Comunale

Vicinale

PRINCIPALI RETI TECNOLOGICHE ESISTENTI

Acquedotto

Fognatura

Gas

Illuminazione pubblica

LOTTO

L_03

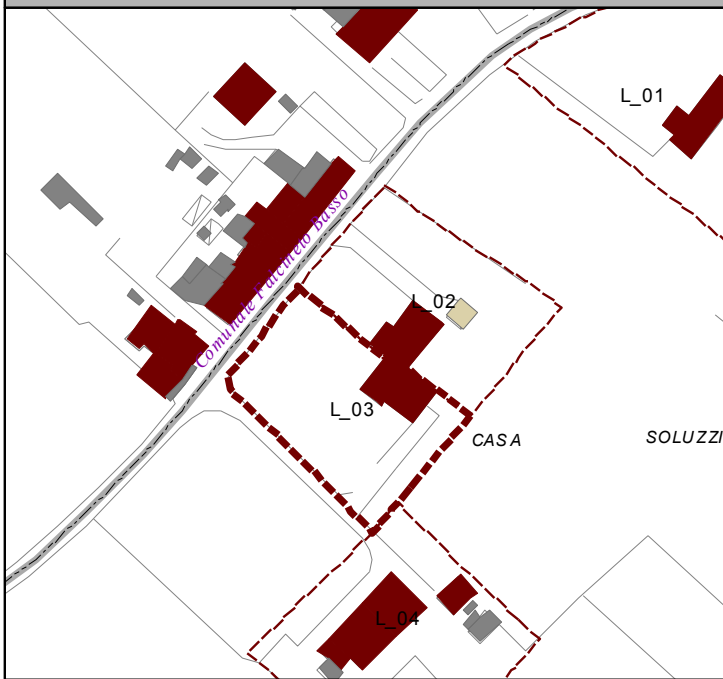
note:

Edificio censito al catasto:

1° Impianto

Pontificio

Stralcio aerofotogrammetrico scala: 1:2.000



Stralcio catasto terreni scala: 1:2.000

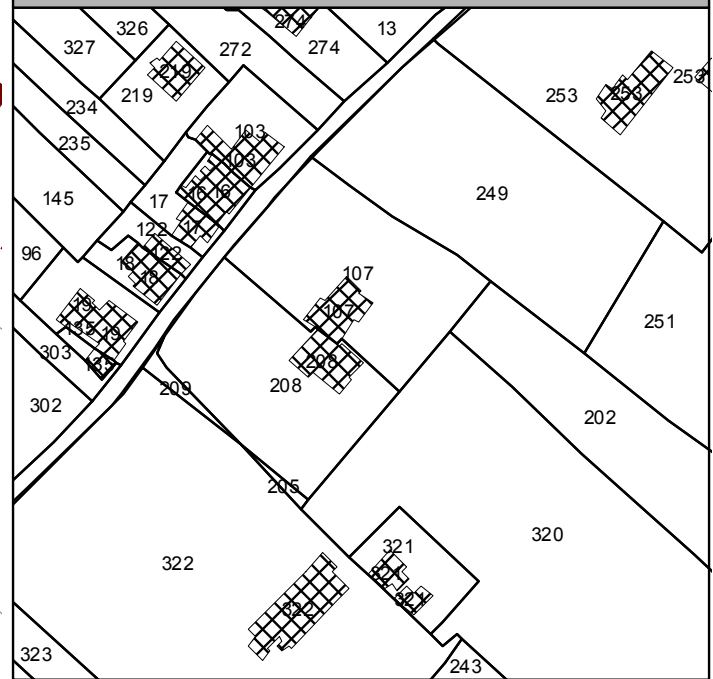


Foto A



Foto B





Località	FALCINETO		NUCLEO NEU_05	
Ubicazione	Comunale Falcineto basso	Civico 56		
Foglio	115	Mappali 322		
SISTEMA INFRASTRUTTURALE				
ACCESSO SU STRADA	Statale	<input type="checkbox"/>	PRINCIPALI RETI TECNOLOGICHE ESISTENTI	
	Provinciale	<input type="checkbox"/>		
	Comunale	<input checked="" type="checkbox"/>	Acquedotto	<input checked="" type="checkbox"/>
	Vicinale	<input type="checkbox"/>	Fognatura	<input type="checkbox"/>
			Gas	<input type="checkbox"/>
			Illuminazione pubblica	<input checked="" type="checkbox"/>
note:			Edificio censito al catasto:	
			1° Impianto	<input checked="" type="checkbox"/>
			Pontificio	<input type="checkbox"/>

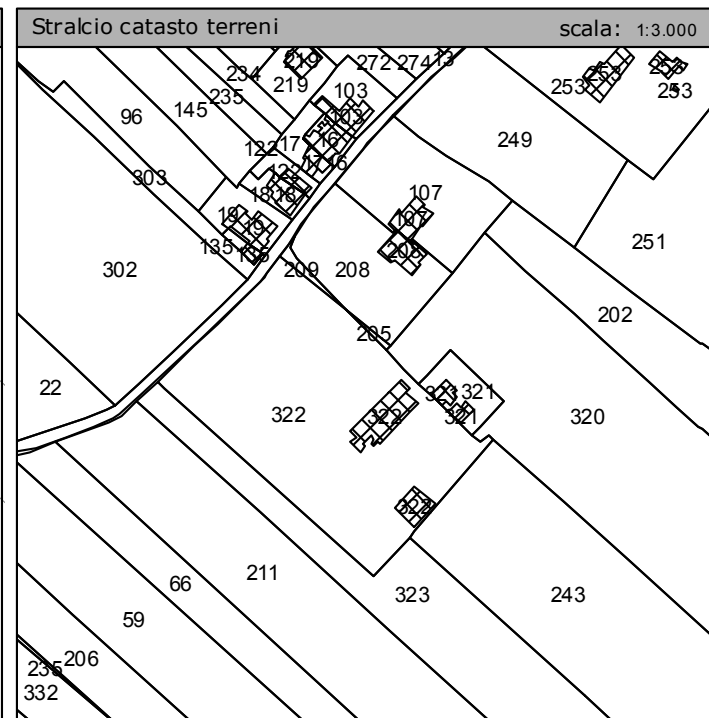
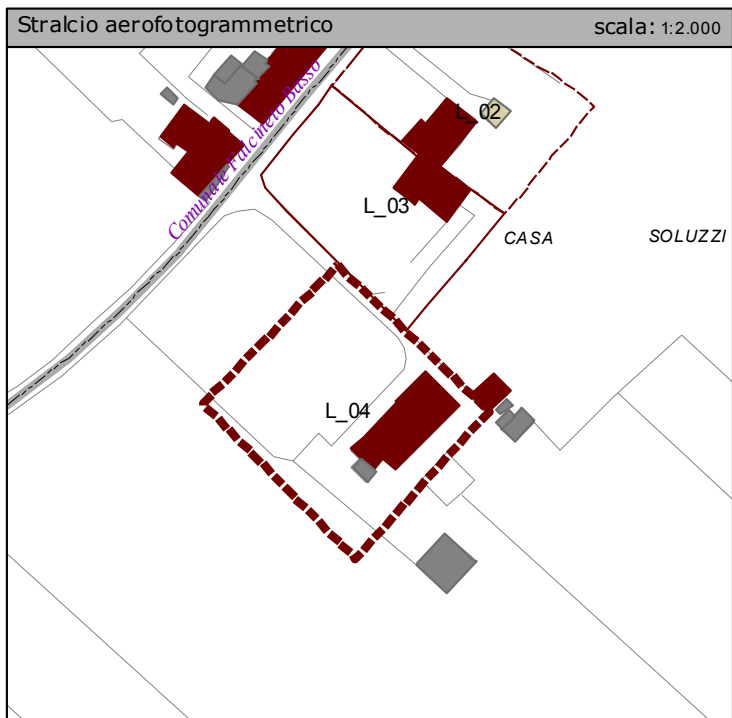


Foto A



Foto B





Località	FALCINETO		NUCLEO NEU_05		
Ubicazione	Comunale Falcineto basso	Civico 55-55a			
Foglio	115	Mappali 42			
SISTEMA INFRASTRUTTURALE					
ACCESSO SU STRADA	Statale	<input type="checkbox"/>	PRINCIPALI RETI TECNOLOGICHE ESISTENTI	Acquedotto	<input checked="" type="checkbox"/>
	Provinciale	<input type="checkbox"/>		Fognatura	<input checked="" type="checkbox"/>
	Comunale	<input checked="" type="checkbox"/>		Gas	<input type="checkbox"/>
	Vicinale	<input type="checkbox"/>		Illuminazione pubblica	<input checked="" type="checkbox"/>
note:				LOTTO L_05	
				Edificio censito al catasto:	
				1° Impianto <input type="checkbox"/>	
				Pontificio <input type="checkbox"/>	

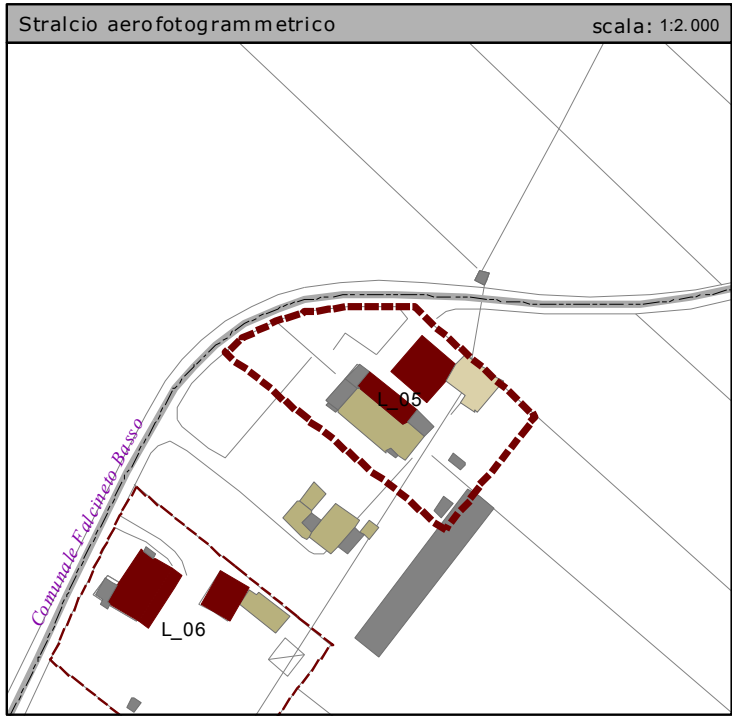


Foto A

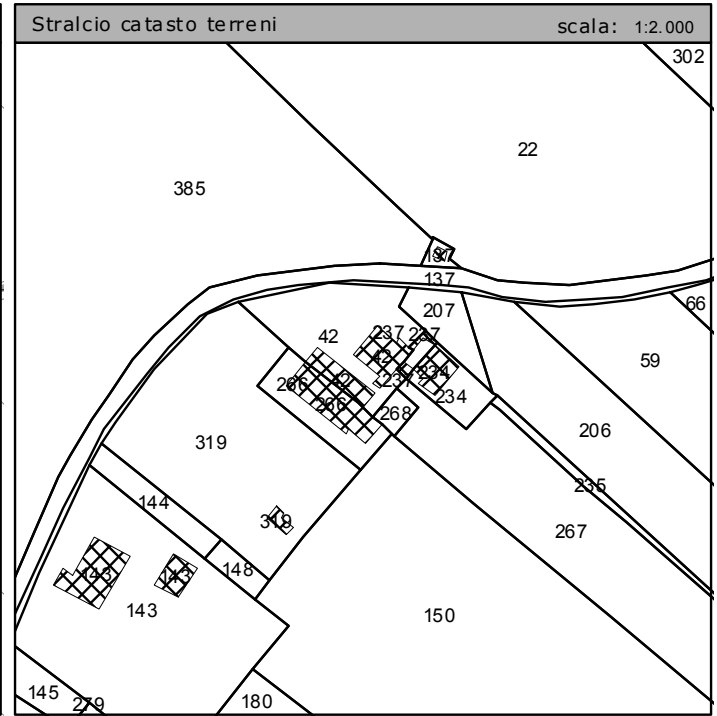


Foto B





Comune di Fano

Settore Servizi Urbanistici
U.O. P.R.G.e Pianificazione Territoriale

PIANO PARTICOLAREGGIATO DELLE ZONE RESIDENZIALI DI COMPLETAMENTO DEI NUCLEI EXTRAURBANI -B5 -

Scheda: **SN05L07_A**

Località	FALCINETO		NUCLEO NEU_05		
Ubicazione	Comunale Torno	Civico 101-102			
Foglio	114	Mappali 146			
SISTEMA INFRASTRUTTURALE					
ACCESSO SU STRADA	Statale	<input type="checkbox"/>	PRINCIPALI RETI TECNOLOGICHE ESISTENTI	Acquedotto	<input checked="" type="checkbox"/>
	Provinciale	<input type="checkbox"/>		Fognatura	<input checked="" type="checkbox"/>
	Comunale	<input checked="" type="checkbox"/>		Gas	<input type="checkbox"/>
	Vicinale	<input type="checkbox"/>		Illuminazione pubblica	<input checked="" type="checkbox"/>
note:			LOTTO L_07		
			Edificio censito al catasto:		
			1° Impianto <input type="checkbox"/>		
			Pontificio <input type="checkbox"/>		

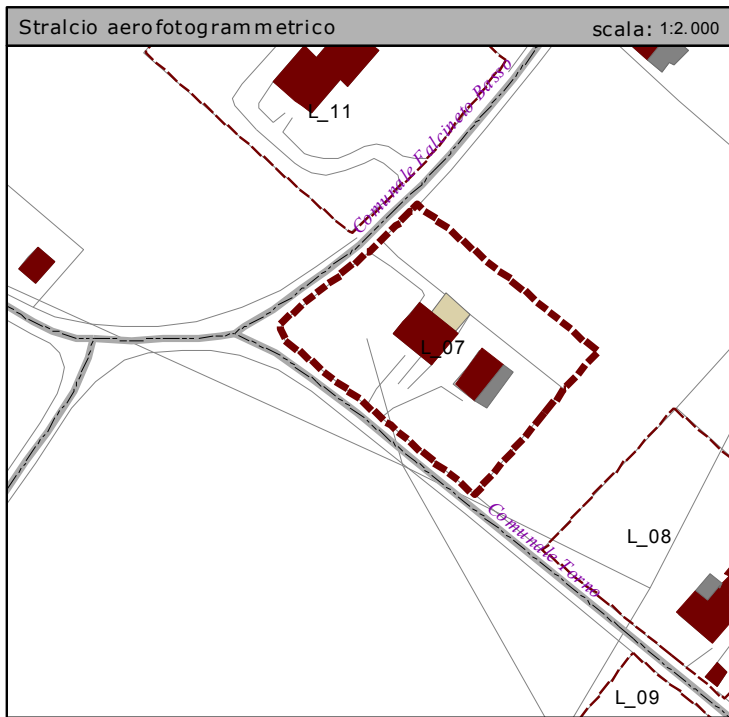


Foto A

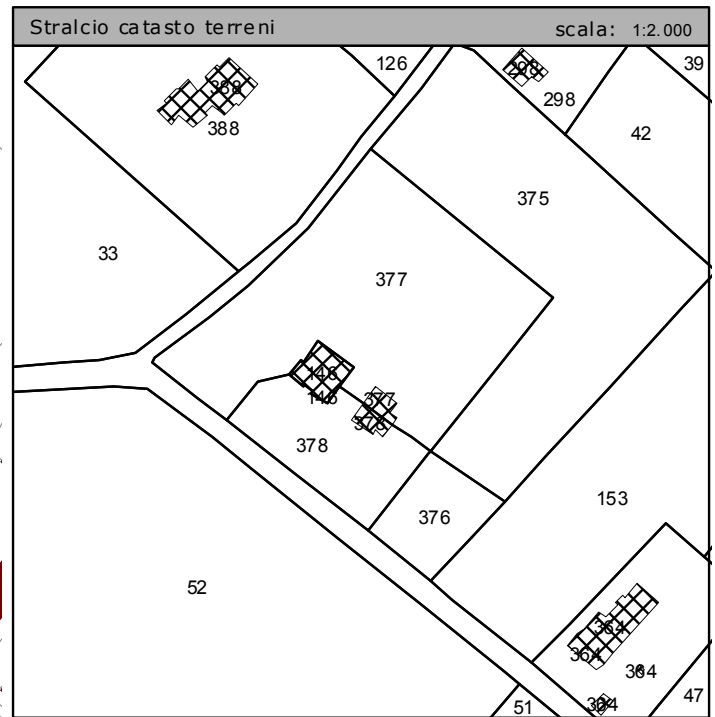


Foto B





Comune di Fano

Settore Servizi Urbanistici
U.O. P.R.G.e Pianificazione Territoriale

PIANO PARTICOLAREGGIATO DELLE ZONE RESIDENZIALI DI COMPLETAMENTO DEI NUCLEI EXTRAURBANI -B5 -

Scheda: **SN05L08_A**

Località **FALCINETO**

Ubicazione **Comunale Torno** Civico **98**

Foglio **114** Mappali **49-50**

NUCLEO

NEU_05

SISTEMA INFRASTRUTTURALE

ACCESSO SU STRADA

Statale

Provinciale

Comunale

Vicinale

PRINCIPALI RETI TECNOLOGICHE ESISTENTI

Acquedotto

Fognatura

Gas

Illuminazione pubblica

LOTTO

L_08

Edificio censito al catasto:

1° Impianto

Pontificio

note:

Stralcio aerofotogrammetrico

scala: 1:2.000

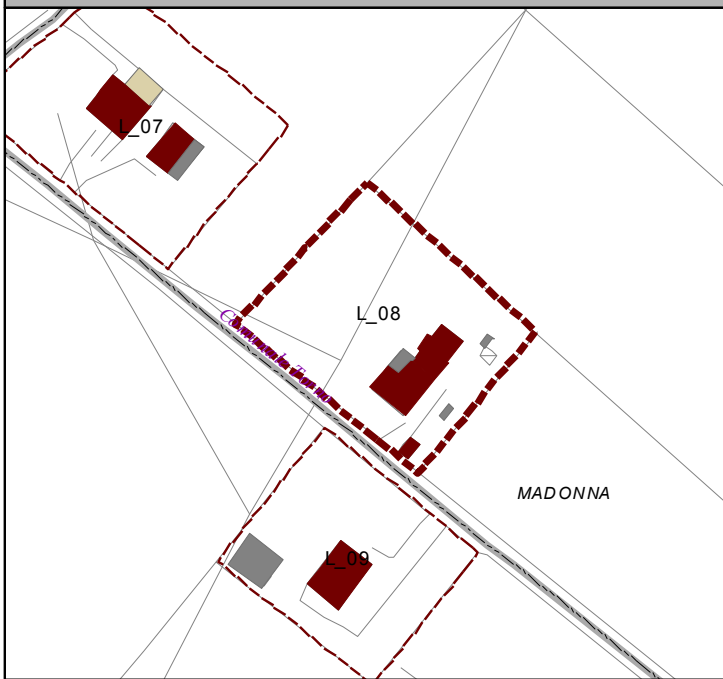


Foto A

Stralcio catasto terreni

scala: 1:2.818

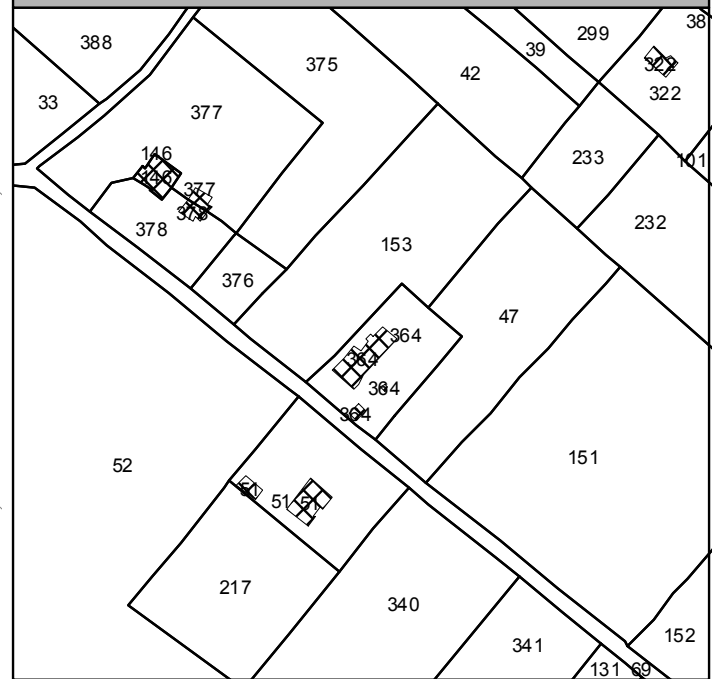


Foto B





Comune di Fano

Settore Servizi Urbanistici
U.O. P.R.G.e Pianificazione Territoriale

PIANO PARTICOLAREGGIATO DELLE ZONE RESIDENZIALI DI COMPLETAMENTO DEI NUCLEI EXTRAURBANI -B5 -

Scheda: **SN05L09_A**

Località **FALCINETO**

Ubicazione **Comunale Torno** Civico **19a**

Foglio **114** Mappali **51**

NUCLEO

NEU_05

SISTEMA INFRASTRUTTURALE

ACCESSO
SU STRADA

- Statale
- Provinciale
- Comunale
- Vicinale

PRINCIPALI RETI
TECNOLOGICHE
ESISTENTI

- Acquedotto
- Fognatura
- Gas
- Illuminazione pubblica

LOTTO

L_09

Edificio censito
al catasto:

- 1° Impianto
- Pontificio

note:

Stralcio aerofotogrammetrico

scala: 1:2.000

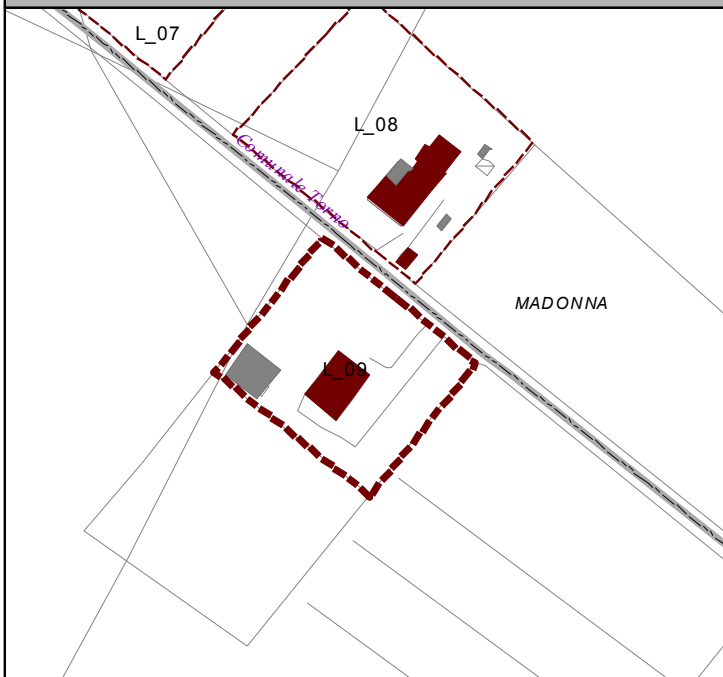


Foto A

Stralcio catasto terreni

scala: 1:2.000

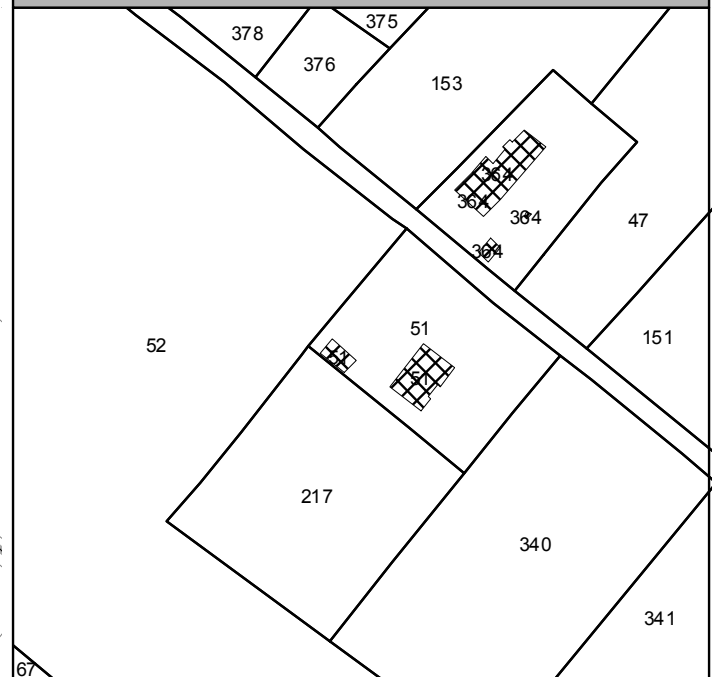


Foto B





Località **FALCINETO**

Ubicazione **Comunale Falcineto basso** Civico **102a**

Foglio **114** Mappali **388**

NUCLEO

NEU_05

SISTEMA INFRASTRUTTURALE

ACCESSO
SU STRADA

- Statale
- Provinciale
- Comunale
- Vicinale

PRINCIPALI RETI
TECNOLOGICHE
ESISTENTI

- Acquedotto
- Fognatura
- Gas
- Illuminazione pubblica

LOTTO

L_11

Edificio censito
al catasto:

- 1° Impianto
- Pontificio

note:

Stralcio aerofotogrammetrico

scala: 1:2.000

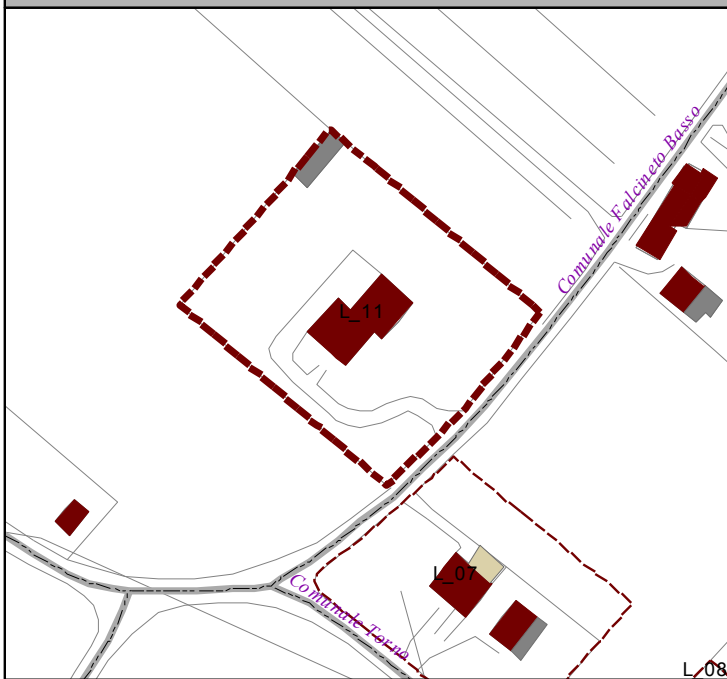


Foto A

Stralcio catasto terreni

scala: 1:2.000

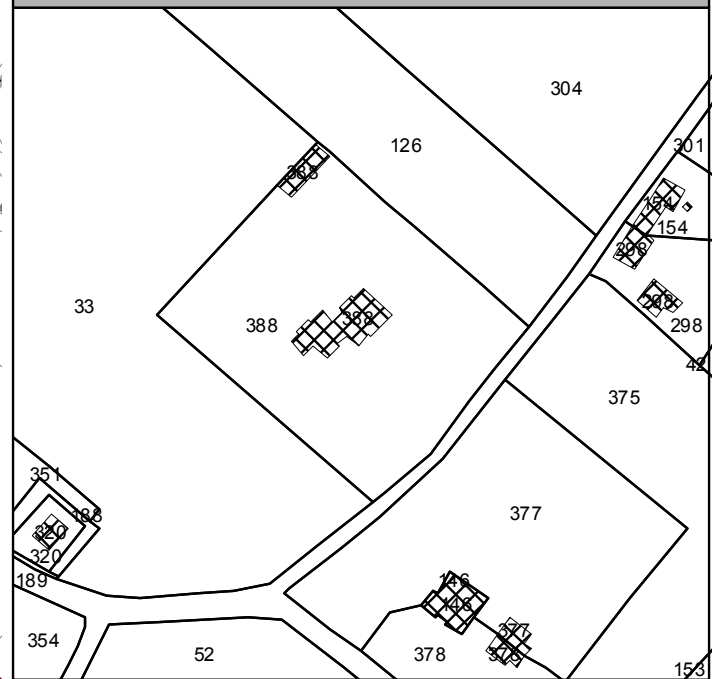


Foto B





Comune di Fano

Settore Servizi Urbanistici
U.O. P.R.G.e Pianificazione Territoriale

PIANO PARTICOLAREGGIATO DELLE ZONE RESIDENZIALI DI COMPLETAMENTO DEI NUCLEI EXTRAURBANI -B5 -

Scheda: **SN06L04_A**

Località **CUCCURANO**

Ubicazione **Via Caio Muzio Scevola**

Foglio **84**

Civico **36a**

Mappali **184**

NUCLEO

NEU_06

SISTEMA INFRASTRUTTURALE

ACCESSO
SU STRADA

- Statale
- Provinciale
- Comunale
- Vicinale

PRINCIPALI RETI
TECNOLOGICHE
ESISTENTI

- Acquedotto
- Fognatura
- Gas
- Illuminazione pubblica

LOTTO

L_04

note:

Edificio censito
al catasto:

- 1° Impianto
- Pontificio

Stralcio aerofotogrammetrico

scala: 1:2.000

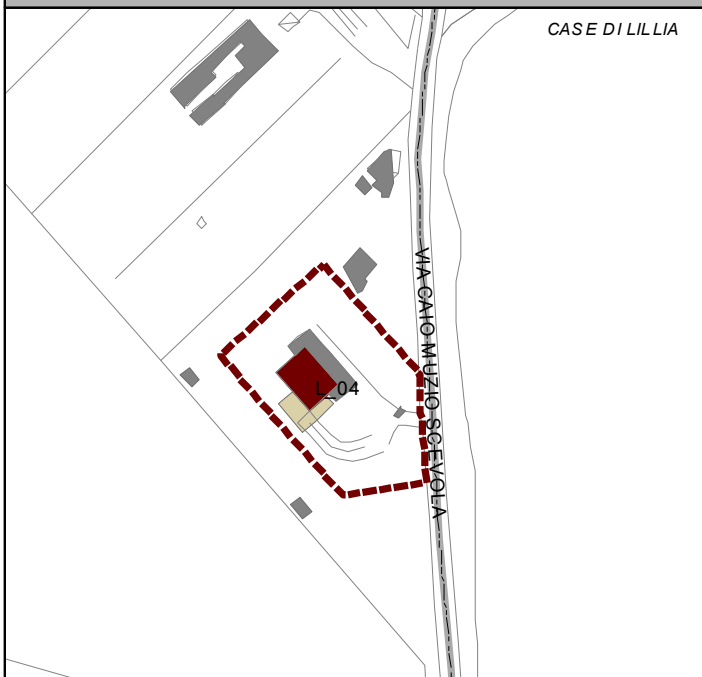



Foto A



Stralcio catastale

scala: 1:2.000

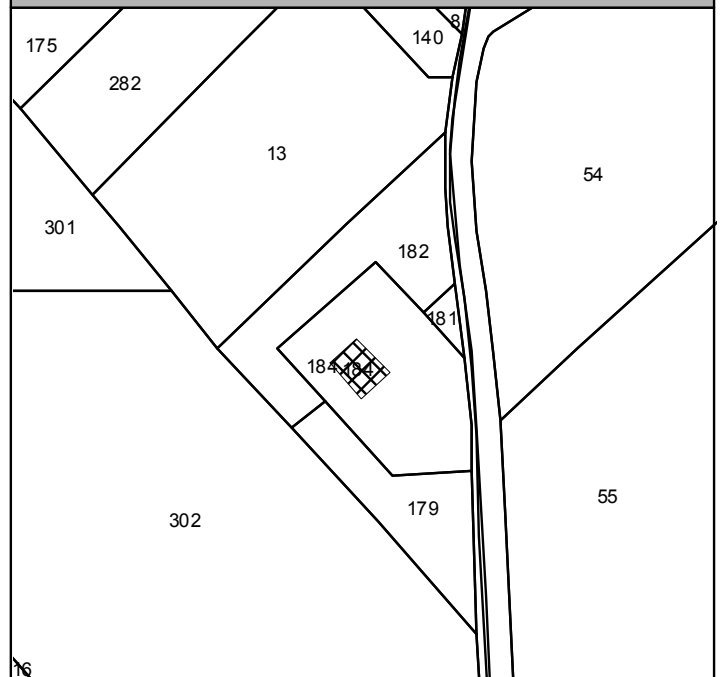


Foto B





Comune di Fano

Settore Servizi Urbanistici
U.O. P.R.G.e Pianificazione Territoriale

PIANO PARTICOLAREGGIATO DELLE ZONE RESIDENZIALI DI COMPLETAMENTO DEI NUCLEI EXTRAURBANI -B5 -

Scheda: **SN07L01_A**

Località	BELLOCCHI		NUCLEO NEU_07
Ubicazione	Comunale Ponte Nuovo	Civico 14	
Foglio	86	Mappali 24	
SISTEMA INFRASTRUTTURALE			LOTTO L_01
ACCESSO SU STRADA	Statale <input type="checkbox"/>	PRINCIPALI RETI TECNOLOGICHE ESISTENTI	
	Provinciale <input type="checkbox"/>		Fognatura <input type="checkbox"/>
	Comunale <input checked="" type="checkbox"/>		Gas <input checked="" type="checkbox"/>
	Vicinale <input type="checkbox"/>		Illuminazione pubblica <input checked="" type="checkbox"/>
note:			Edificio censito al catasto: 1° Impianto <input type="checkbox"/> Pontificio <input type="checkbox"/>

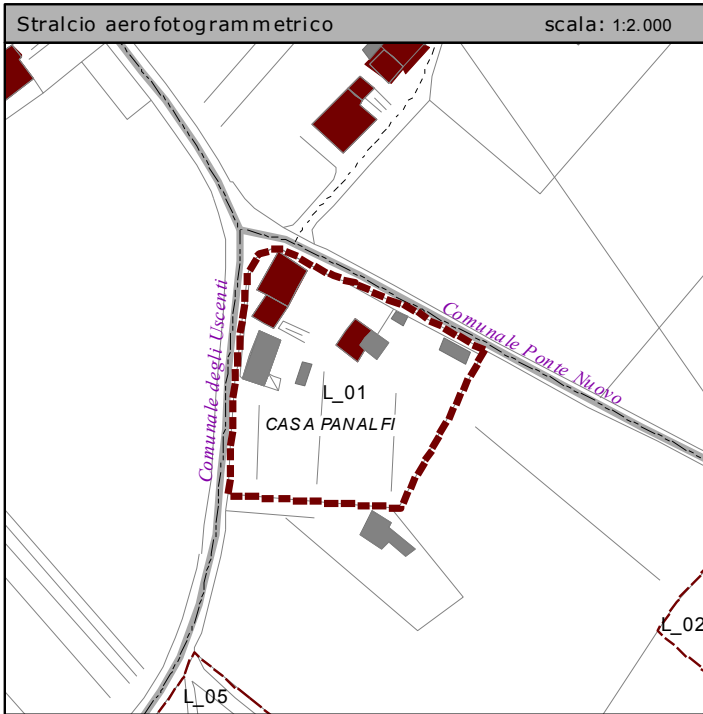


Foto A

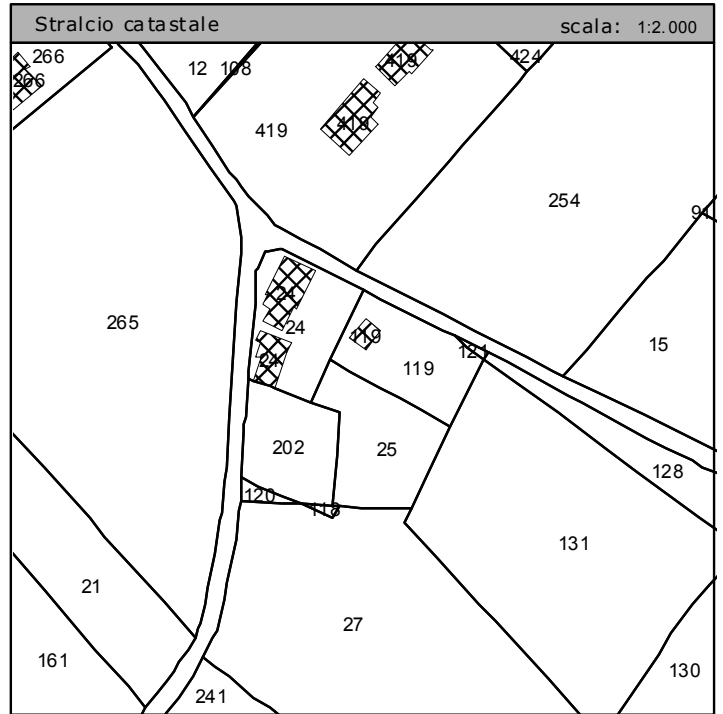


Foto B





Comune di Fano

Settore Servizi Urbanistici
U.O. P.R.G.e Pianificazione Territoriale

PIANO PARTICOLAREGGIATO DELLE ZONE RESIDENZIALI DI COMPLETAMENTO DEI NUCLEI EXTRAURBANI -B5 -

Scheda: **SN07L02_A**

Località **BELLOCCHI**

Ubicazione **Comunale Ponte Nuovo** Civico **13**

Foglio **86** Mappali **225**

NUCLEO

NEU_07

SISTEMA INFRASTRUTTURALE

ACCESSO
SU STRADA

- Statale
- Provinciale
- Comunale
- Vicinale

PRINCIPALI RETI
TECNOLOGICHE
ESISTENTI

- Acquedotto
- Fognatura
- Gas
- Illuminazione pubblica

LOTTO

L_02

Edificio censito
al catasto:

- 1° Impianto
- Pontificio

note:

Stralcio aerofotogrammetrico scala: 1:2.000

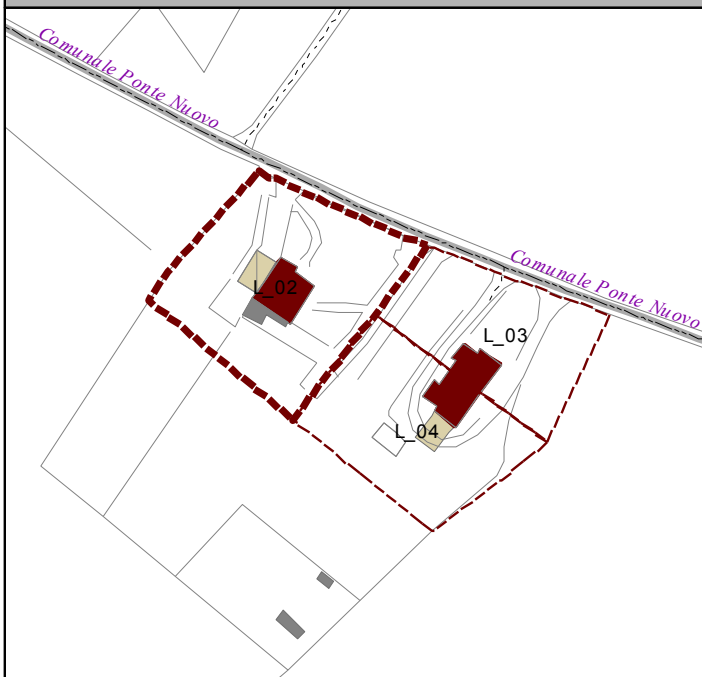


Foto A



Stralcio catastale scala: 1:1.000

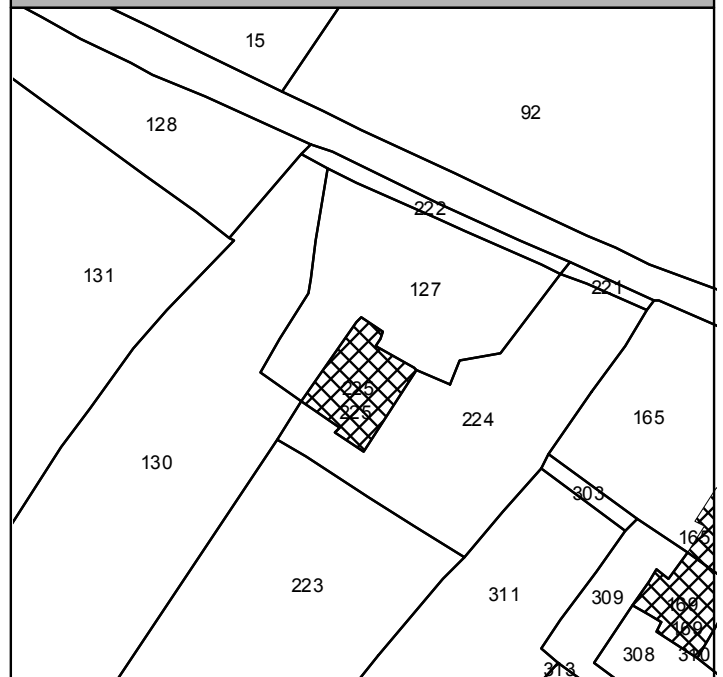


Foto B





Comune di Fano

Settore Servizi Urbanistici
U.O. P.R.G.e Pianificazione Territoriale

PIANO PARTICOLAREGGIATO DELLE ZONE RESIDENZIALI DI COMPLETAMENTO DEI NUCLEI EXTRAURBANI

-B5 -

Scheda: **SN07L03_A**

Località **BELLOCCHI**

Ubicazione **Comunale Ponte Nuovo** Civico **13a**

Foglio **86** Mappali **165**

NUCLEO

NEU_07

SISTEMA INFRASTRUTTURALE

ACCESSO
SU STRADA

- Statale
- Provinciale
- Comunale
- Vicinale

PRINCIPALI RETI
TECNOLOGICHE
ESISTENTI

- Acquedotto
- Fognatura
- Gas
- Illuminazione pubblica

LOTTO

L_03

note:

Edificio censito
al catasto:

1° Impianto

Pontificio

Stralcio aerofotogrammetrico scala: 1:2.000

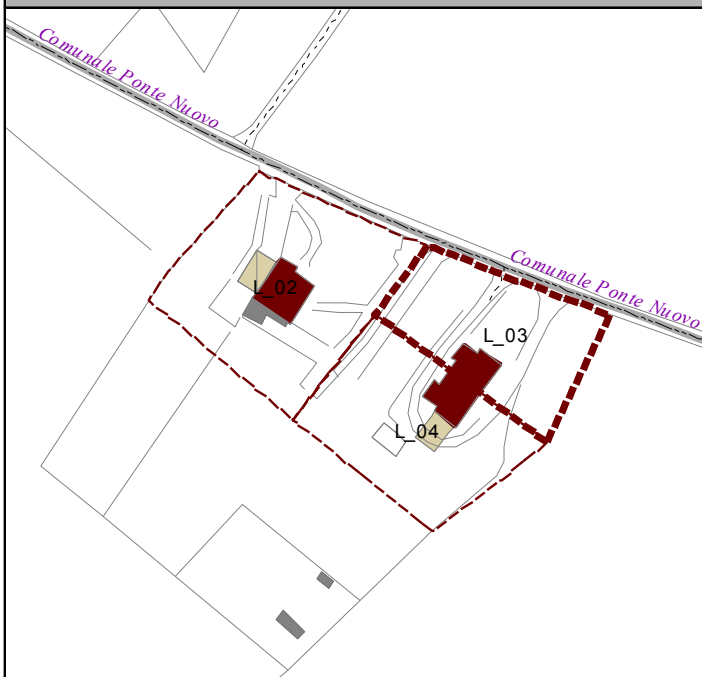


Foto A



Stralcio catastale scala: 1:2.000

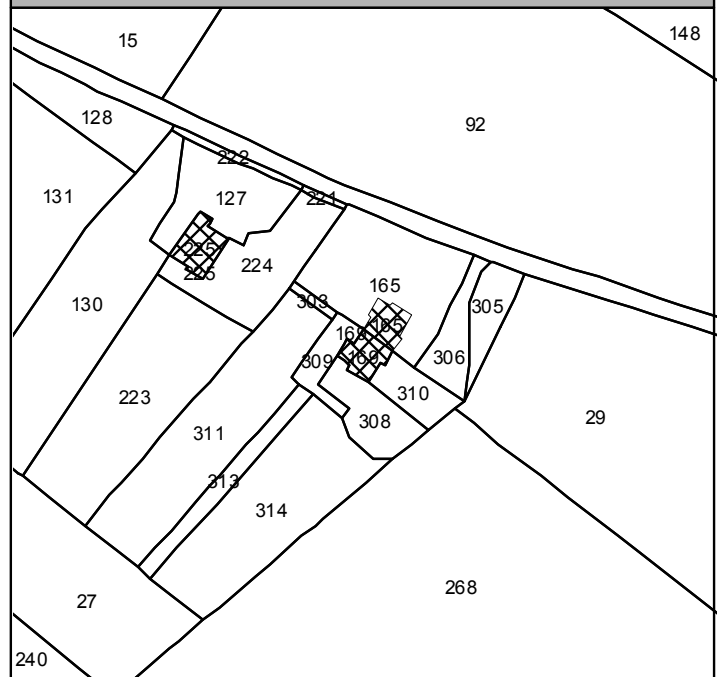


Foto B





Comune di Fano

Settore Servizi Urbanistici
U.O. P.R.G.e Pianificazione Territoriale

PIANO PARTICOLAREGGIATO DELLE ZONE RESIDENZIALI DI COMPLETAMENTO DEI NUCLEI EXTRAURBANI

-B5 -

Scheda: **SN07L04_A**

Località **BELLOCCHI**

Ubicazione **Comunale Ponte Nuovo** Civico **13b**

Foglio **86** Mappali **169**

NUCLEO

NEU_07

SISTEMA INFRASTRUTTURALE

ACCESSO
SU STRADA

- Statale
- Provinciale
- Comunale
- Vicinale

PRINCIPALI RETI
TECNOLOGICHE
ESISTENTI

- Acquedotto
- Fognatura
- Gas
- Illuminazione pubblica

LOTTO

L_04

Edificio censito
al catasto:

- 1° Impianto
- Pontificio

note:

Stralcio aerofotogrammetrico scala: 1:2.000

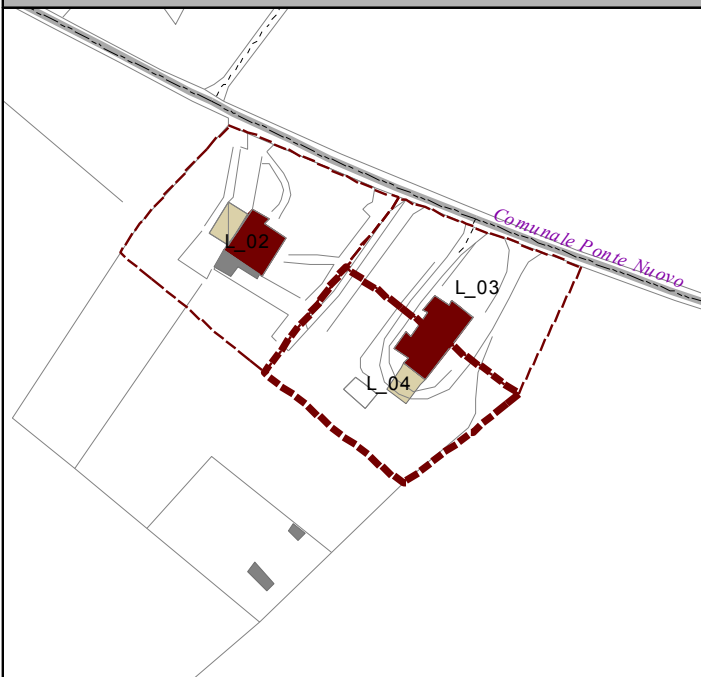


Foto A



Stralcio catastale scala: 1:1.000

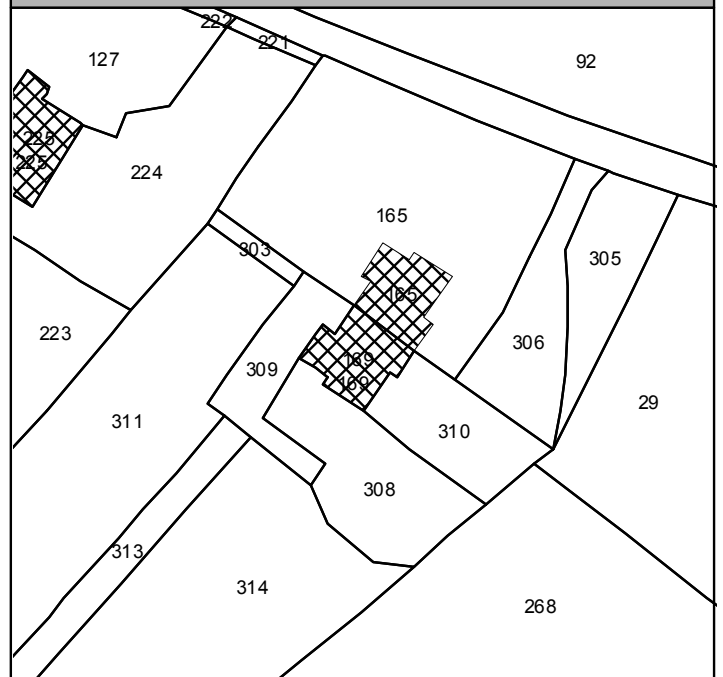


Foto B





Comune di Fano

Settore Servizi Urbanistici
U.O. P.R.G.e Pianificazione Territoriale

PIANO PARTICOLAREGGIATO DELLE ZONE RESIDENZIALI DI COMPLETAMENTO DEI NUCLEI EXTRAURBANI -B5 -

Scheda: **SN07L05_A**

Località **BELLOCCHI**

Ubicazione **Comunale degli Uscenti** Civico **15a**

Foglio **86** Mappali **241**

NUCLEO

NEU_07

SISTEMA INFRASTRUTTURALE

ACCESSO
SU STRADA

- Statale
- Provinciale
- Comunale
- Vicinale

PRINCIPALI RETI
TECNOLOGICHE
ESISTENTI

- Acquedotto
- Fognatura
- Gas
- Illuminazione pubblica

LOTTO

L_05

Edificio censito
al catasto:

- 1° Impianto
- Pontificio

note:

Stralcio aerofotogrammetrico scala: 1:2.000

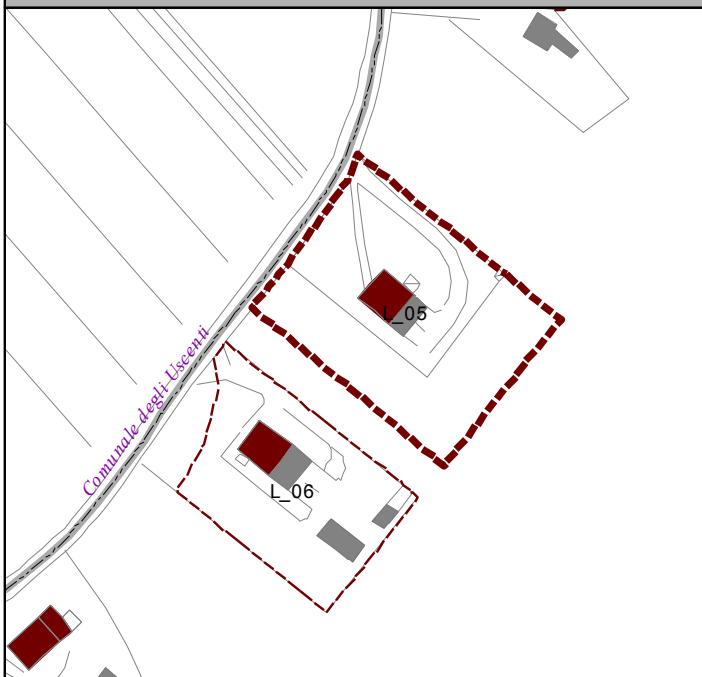


Foto A

Stralcio catastale scala: 1:2.000

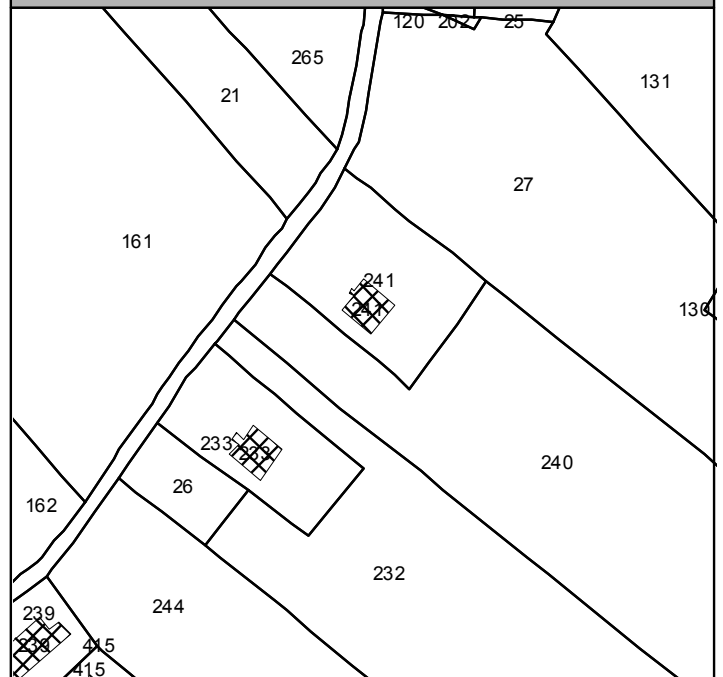


Foto B





Comune di Fano

Settore Servizi Urbanistici
U.O. P.R.G.e Pianificazione Territoriale

PIANO PARTICOLAREGGIATO DELLE ZONE RESIDENZIALI DI COMPLETAMENTO DEI NUCLEI EXTRAURBANI

-B5 -

Scheda: **SN07L06_A**

Località **BELLOCCHI**

Ubicazione **Comunale degli Uscenti** Civico **15b**

Foglio **86** Mappali **233**

NUCLEO

NEU_07

SISTEMA INFRASTRUTTURALE

ACCESSO
SU STRADA

- Statale
- Provinciale
- Comunale
- Vicinale

PRINCIPALI RETI
TECNOLOGICHE
ESISTENTI

- Acquedotto
- Fognatura
- Gas
- Illuminazione pubblica

LOTTO

L_06

Edificio censito
al catasto:

- 1° Impianto
- Pontificio

note:

Stralcio aerofotogrammetrico scala: 1:2.000

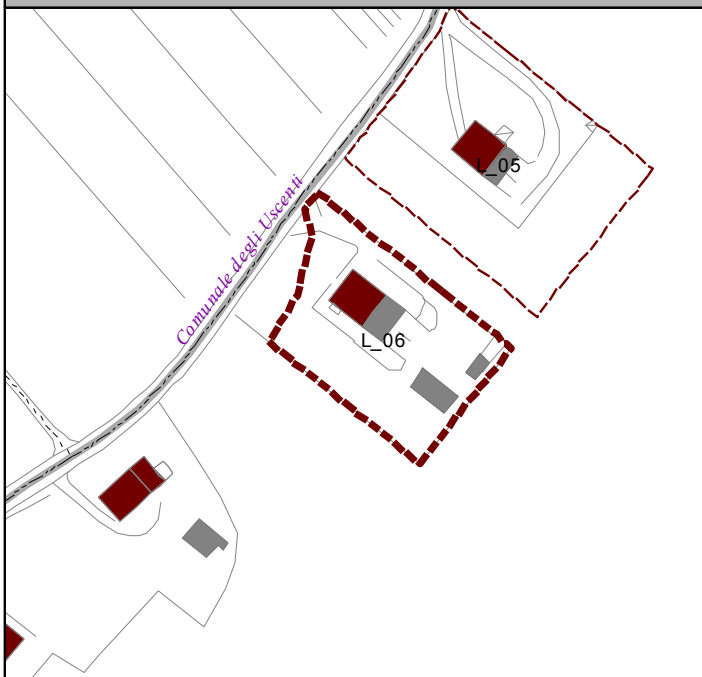


Foto A



Stralcio catastale scala: 1:2.000

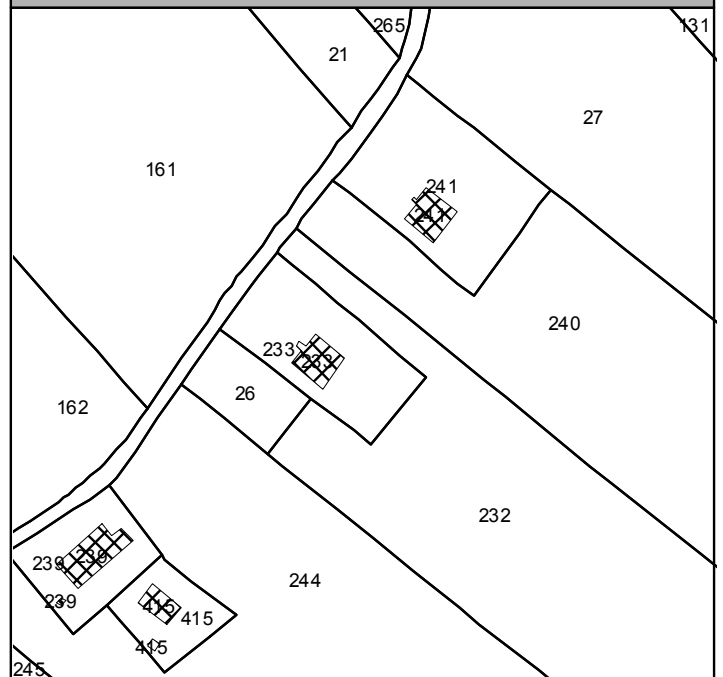


Foto B





Località	BELLOCCHI		NUCLEO NEU_07			
Ubicazione	Comunale Ponte Nuovo	Civico 24				
Foglio	86	Mappali 169				
SISTEMA INFRASTRUTTURALE						
ACCESSO SU STRADA	Statale	<input type="checkbox"/>	PRINCIPALI RETI TECNOLOGICHE ESISTENTI	Acquedotto	<input type="checkbox"/>	LOTTO L_08
	Provinciale	<input type="checkbox"/>		Fognatura	<input type="checkbox"/>	
	Comunale	<input type="checkbox"/>		Gas	<input type="checkbox"/>	
	Vicinale	<input checked="" type="checkbox"/>		Illuminazione pubblica	<input type="checkbox"/>	
note:						

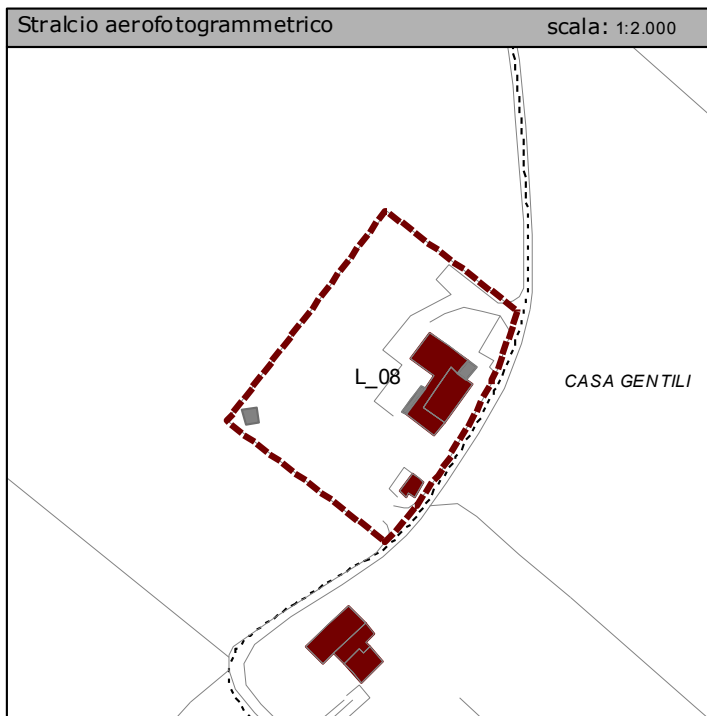


Foto A

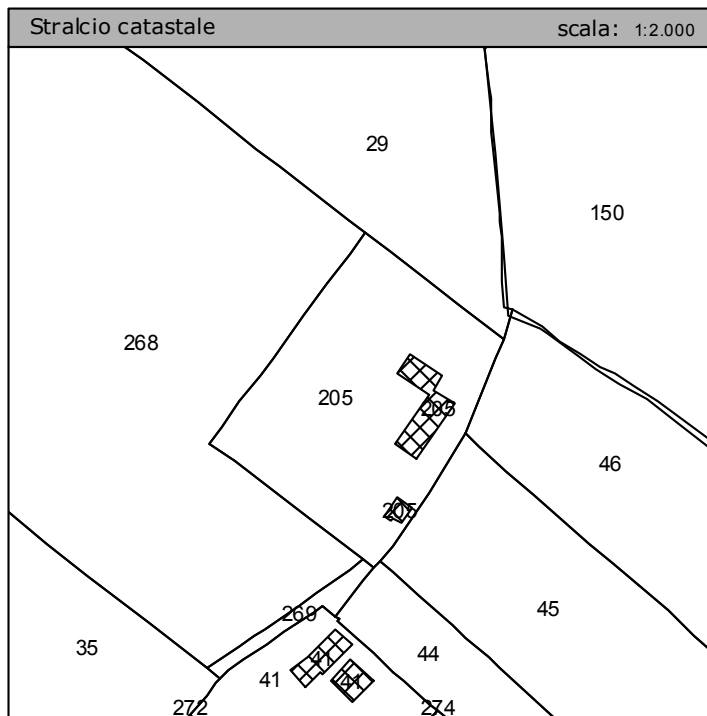


Foto B





Comune di Fano

Settore Servizi Urbanistici
U.O. P.R.G.e Pianificazione Territoriale

PIANO PARTICOLAREGGIATO DELLE ZONE RESIDENZIALI DI COMPLETAMENTO DEI NUCLEI EXTRAURBANI -B5 -

Scheda: **SN08L01_A**

Località **BELLOCCHI**

Ubicazione **Comunale dela Serrata** Civico **X**

Foglio **101** Mappali **433**

NUCLEO

NEU_08

SISTEMA INFRASTRUTTURALE

ACCESSO
SU STRADA

- Statale
- Provinciale
- Comunale
- Vicinale

PRINCIPALI RETI
TECNOLOGICHE
ESISTENTI

- Acquedotto
- Fognatura
- Gas
- Illuminazione pubblica

LOTTO

L_01

Edificio censito
al catasto:

- 1° Impianto
- Pontificio

note:

Stralcio aerofotogrammetrico

scala: 1:2.000

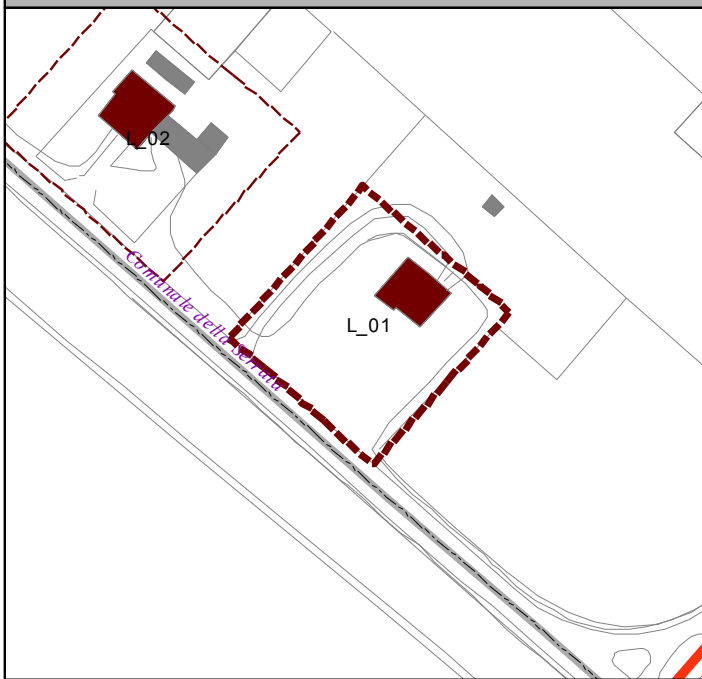


Foto A

Stralcio catastale

scala: 1:2.000

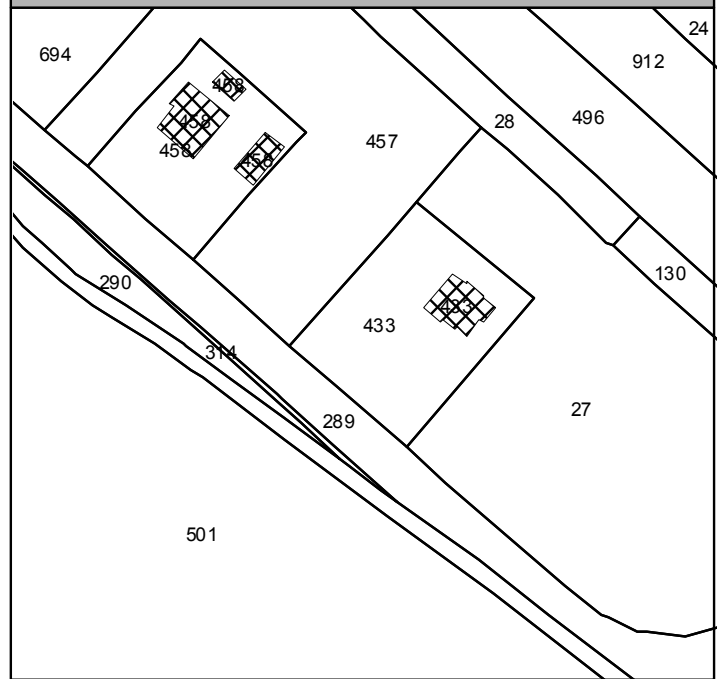



Foto B





Comune di Fano

Settore Servizi Urbanistici
U.O. P.R.G.e Pianificazione Territoriale

PIANO PARTICOLAREGGIATO DELLE ZONE RESIDENZIALI DI COMPLETAMENTO DEI NUCLEI EXTRAURBANI -B5 -

Scheda: **SN08L02_A**

Località **BELLOCCHI**

Ubicazione **Comunale dela Serrata** Civico **28c**

Foglio **101** Mappali **458**

NUCLEO

NEU_08

SISTEMA INFRASTRUTTURALE

ACCESSO
SU STRADA

- Statale
- Provinciale
- Comunale
- Vicinale

PRINCIPALI RETI
TECNOLOGICHE
ESISTENTI

- Acquedotto
- Fognatura
- Gas
- Illuminazione pubblica

LOTTO

L_02

Edificio censito
al catasto:

1° Impianto

Pontificio

note:

Stralcio aerofotogrammetrico scala: 1:2.000

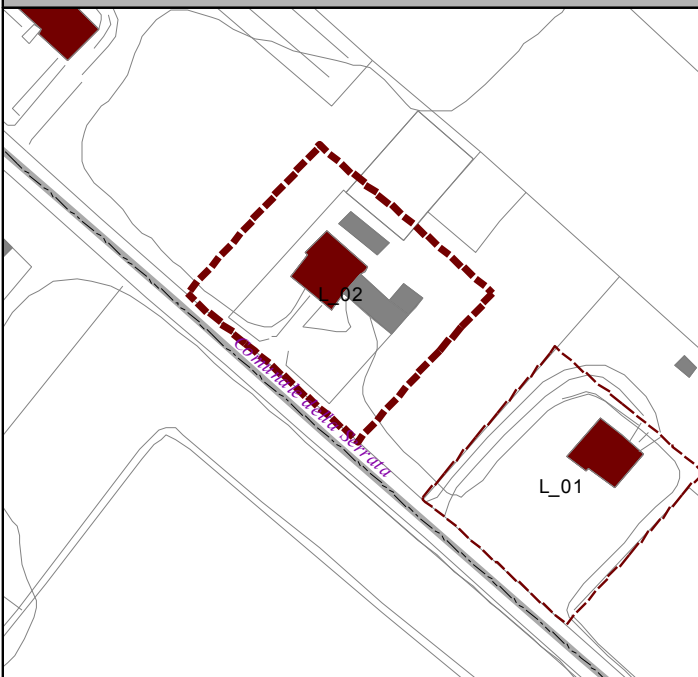


Foto A



Stralcio catastale scala: 1:2.000

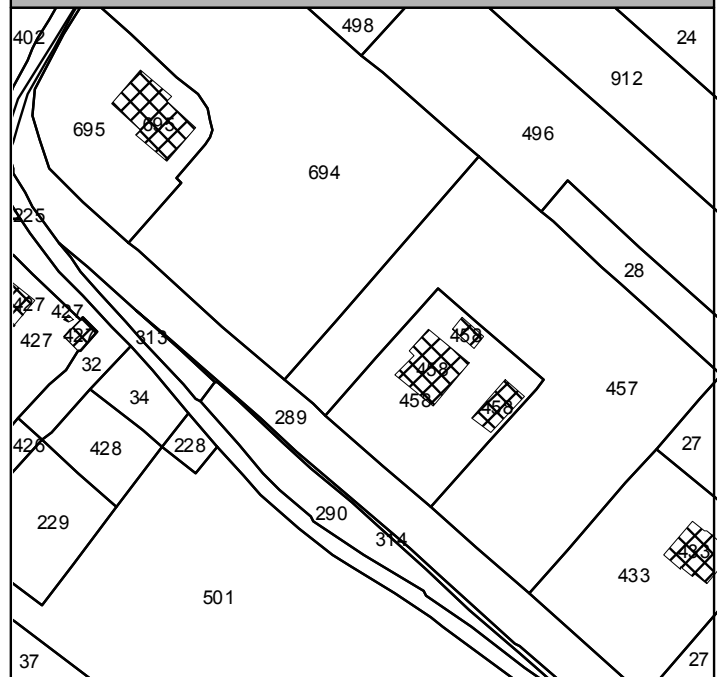


Foto B





Comune di Fano

Settore Servizi Urbanistici
U.O. P.R.G.e Pianificazione Territoriale

PIANO PARTICOLAREGGIATO DELLE ZONE RESIDENZIALI DI COMPLETAMENTO DEI NUCLEI EXTRAURBANI -B5 -

Scheda: **SN08L03_A**

Località **BELLOCCHI**

Ubicazione **Comunale della Serrata** Civico **28**

Foglio **101** Mappali **427**

NUCLEO

NEU_08

SISTEMA INFRASTRUTTURALE

ACCESSO
SU STRADA

- Statale
- Provinciale
- Comunale
- Vicinale

PRINCIPALI RETI
TECNOLOGICHE
ESISTENTI

- Acquedotto
- Fognatura
- Gas
- Illuminazione pubblica

LOTTO

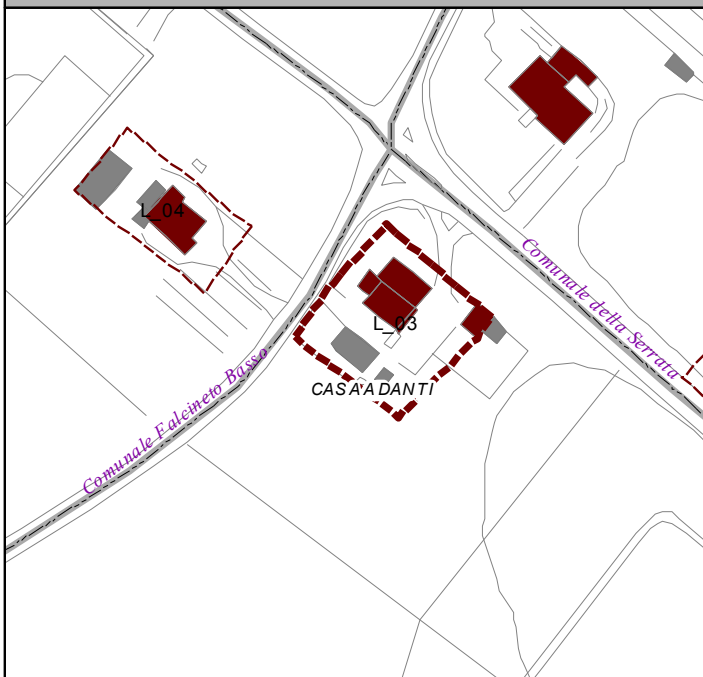
L_03

Edificio censito
al catasto:

- 1° Impianto
- Pontificio

note:

Stralcio aerofotogrammetrico scala: 1:2.000



Stralcio catastale scala: 1:2.000

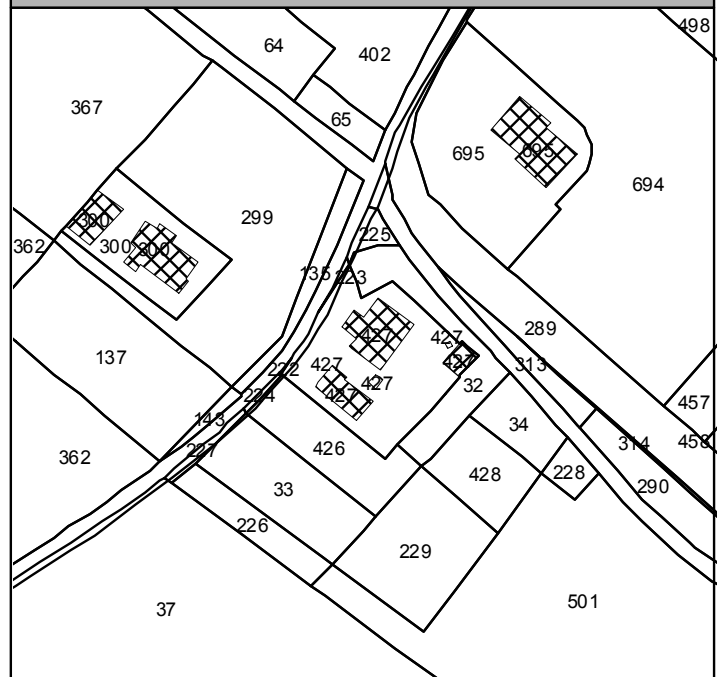


Foto A



Foto B





Comune di Fano

Settore Servizi Urbanistici
U.O. P.R.G.e Pianificazione Territoriale

PIANO PARTICOLAREGGIATO DELLE ZONE RESIDENZIALI DI COMPLETAMENTO DEI NUCLEI EXTRAURBANI -B5 -

Scheda: **SN08L04_A**

Località **BELLOCCHI**

Ubicazione **Comunale Falcinetto Basso** Civico **26**

Foglio **86** Mappali **300**

NUCLEO

NEU_08

SISTEMA INFRASTRUTTURALE

ACCESSO
SU STRADA

- Statale
- Provinciale
- Comunale
- Vicinale

PRINCIPALI RETI
TECNOLOGICHE
ESISTENTI

- Acquedotto
- Fognatura
- Gas
- Illuminazione pubblica

LOTTO

L_04

Edificio censito
al catasto:

- 1° Impianto
- Pontificio

note:

Stralcio aerofotogrammetrico

scala: 1:2.000

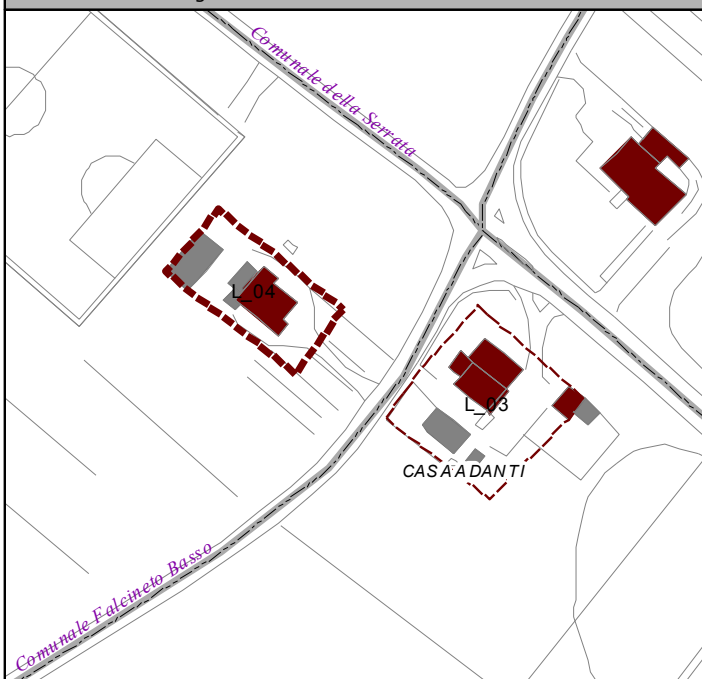


Foto A



Stralcio catastale

scala: 1:2.000

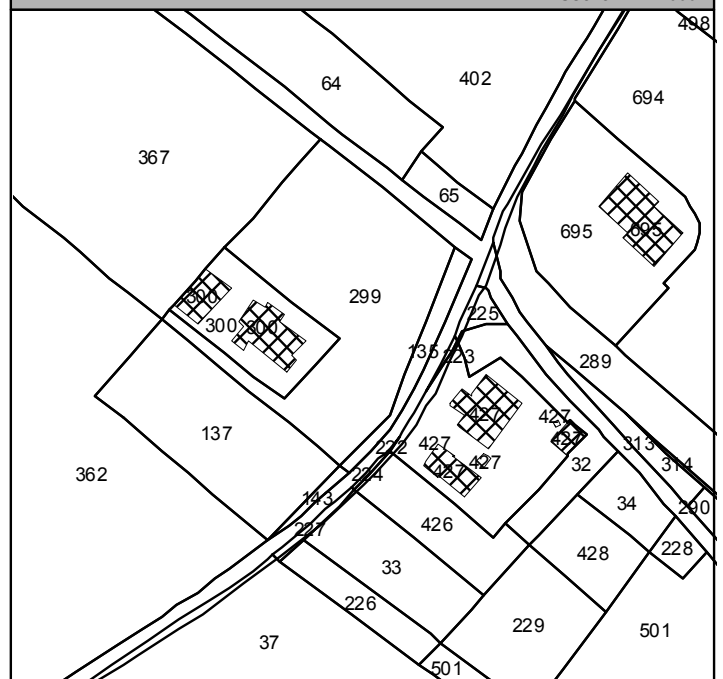


Foto B





Località	BELLOCCHI		NUCLEO NEU_09
Ubicazione	Provinciale 92 Cerbara	Civico 28-28a-30	
Foglio	101	Mappali 129	
SISTEMA INFRASTRUTTURALE			LOTTO L_02
ACCESSO SU STRADA	Statale <input type="checkbox"/>	PRINCIPALI RETI TECNOLOGICHE ESISTENTI	
	Provinciale <input checked="" type="checkbox"/>		Fognatura <input checked="" type="checkbox"/>
Comunale <input type="checkbox"/>	Gas <input checked="" type="checkbox"/>		
Vicinale <input type="checkbox"/>	Illuminazione pubblica <input checked="" type="checkbox"/>		
note:			Edificio censito al catasto: 1° Impianto <input type="checkbox"/> Pontificio <input type="checkbox"/>

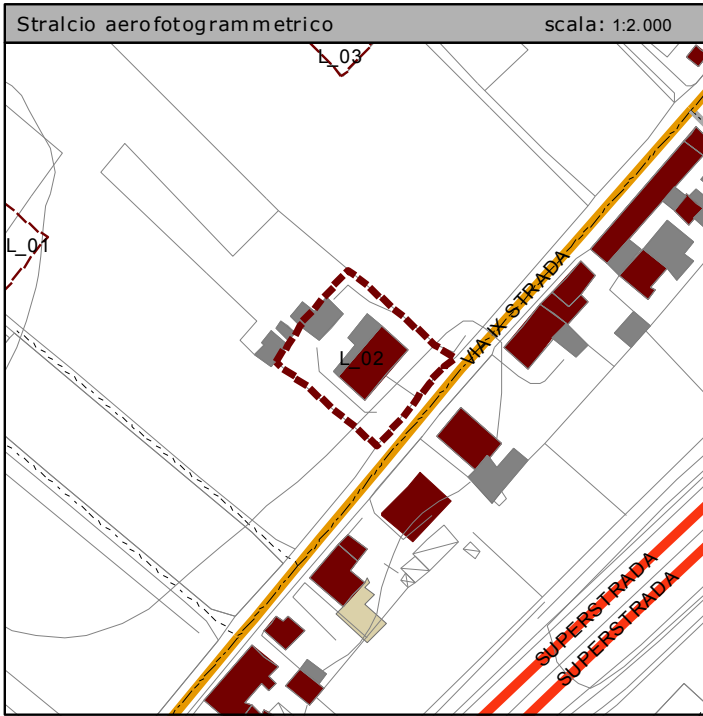


Foto A

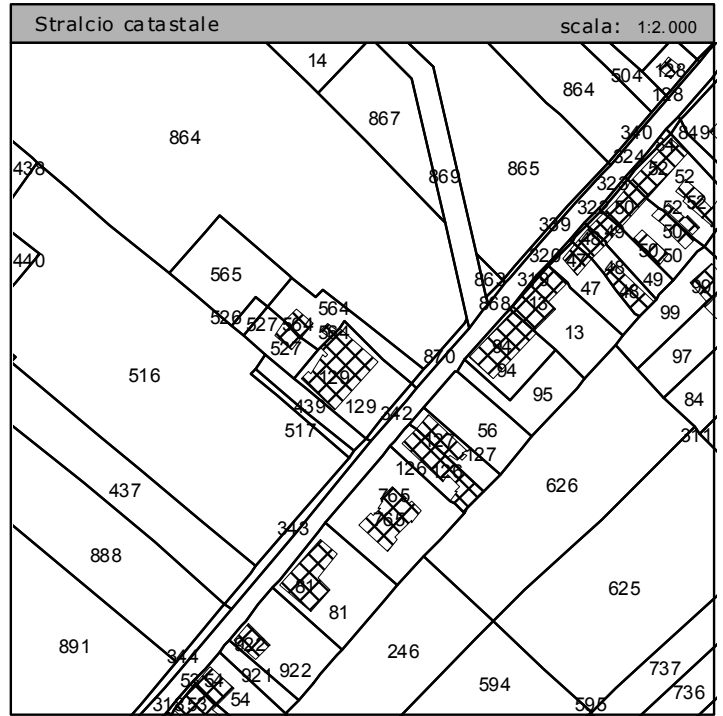


Foto B





Comune di Fano

Settore Servizi Urbanistici
U.O. P.R.G.e Pianificazione Territoriale

PIANO PARTICOLAREGGIATO DELLE ZONE RESIDENZIALI DI COMPLETAMENTO DEI NUCLEI EXTRAURBANI

-B5 -

Scheda: **SN11L01_A**

Località **BELLOCCHI**

Ubicazione **Comunale del Boschetto** Civico **77-78**

Foglio **87** Mappali **781**

NUCLEO

NEU_11

SISTEMA INFRASTRUTTURALE

ACCESSO
SU STRADA

- Statale
- Provinciale
- Comunale
- Vicinale

PRINCIPALI RETI
TECNOLOGICHE
ESISTENTI

- Acquedotto
- Fognatura
- Gas
- Illuminazione pubblica

LOTTO

L_01

Edificio censito
al catasto:

- 1° Impianto
- Pontificio

note:

Stralcio aerofotogrammetrico scala: 1:2.000

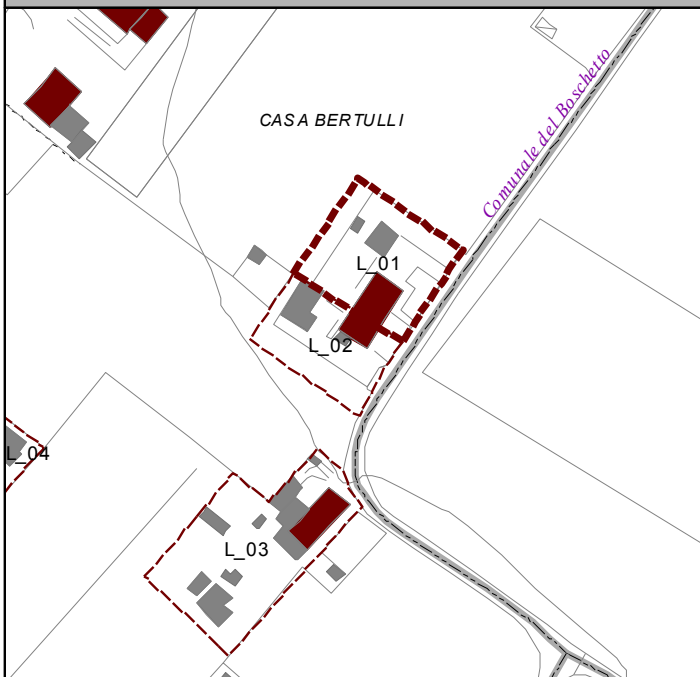


Foto A

Stralcio catastale scala: 1:2.000

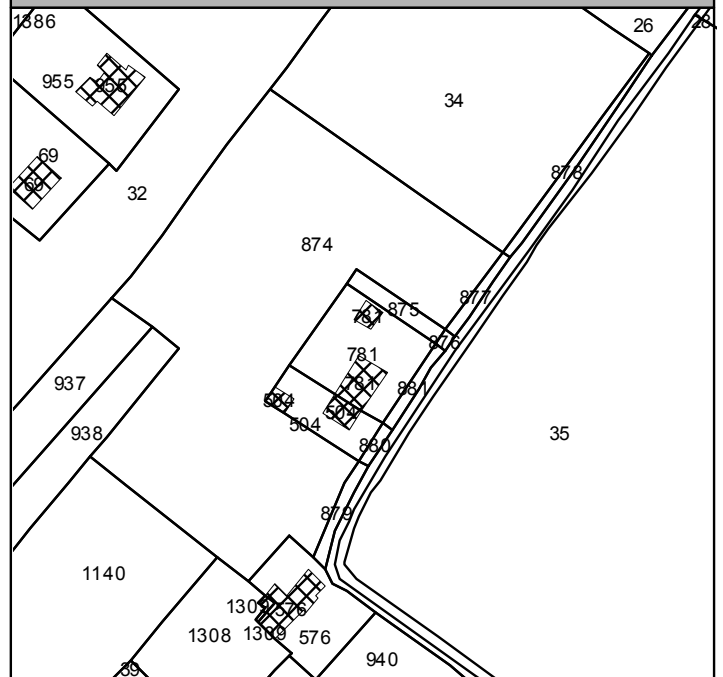


Foto B





Comune di Fano

Settore Servizi Urbanistici
U.O. P.R.G.e Pianificazione Territoriale

PIANO PARTICOLAREGGIATO DELLE ZONE RESIDENZIALI DI COMPLETAMENTO DEI NUCLEI EXTRAURBANI -B5 -

Scheda: **SN11L02_A**

Località **BELLOCCHI**

Ubicazione **Comunale del Boschetto** Civico **77a**

Foglio **87** Mappali **504**

NUCLEO

NEU_11

SISTEMA INFRASTRUTTURALE

ACCESSO
SU STRADA

- Statale
- Provinciale
- Comunale
- Vicinale

PRINCIPALI RETI
TECNOLOGICHE
ESISTENTI

- Acquedotto
- Fognatura
- Gas
- Illuminazione pubblica

LOTTO

L_02

Edificio censito
al catasto:

- 1° Impianto
- Pontificio

note:

Stralcio aerofotogrammetrico scala: 1:2.000

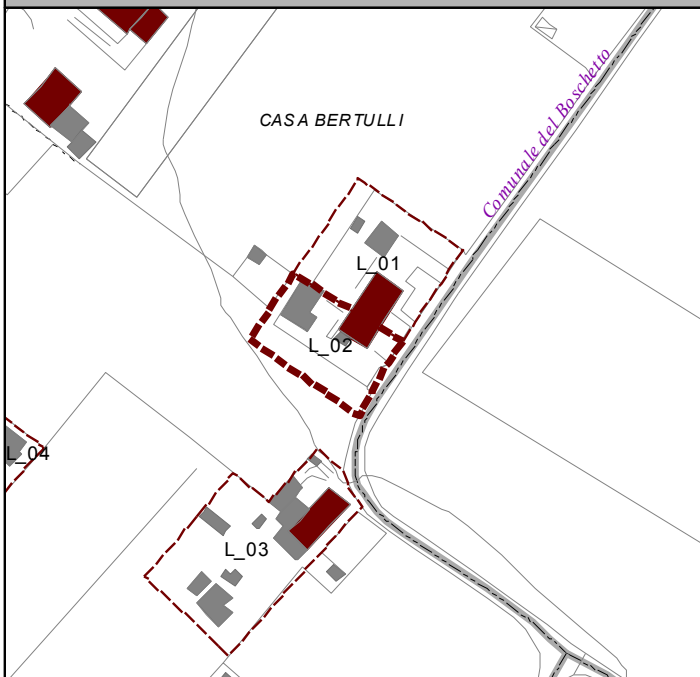


Foto A



Stralcio catastale scala: 1:2.000

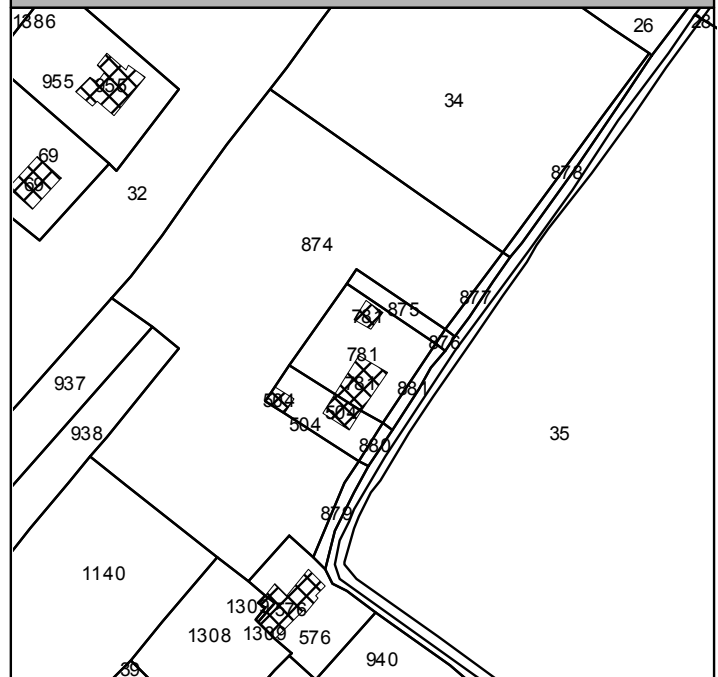



Foto B





Comune di Fano

Settore Servizi Urbanistici
U.O. P.R.G.e Pianificazione Territoriale

PIANO PARTICOLAREGGIATO DELLE ZONE RESIDENZIALI DI COMPLETAMENTO DEI NUCLEI EXTRAURBANI

-B5 -

Scheda: **SN11L03_A**

Località **BELLOCCHI**

Ubicazione **Comunale del Boschetto** Civico **70-70a**

Foglio **87** Mappali **576**

NUCLEO

NEU_11

SISTEMA INFRASTRUTTURALE

ACCESSO
SU STRADA

- Statale
- Provinciale
- Comunale
- Vicinale

PRINCIPALI RETI
TECNOLOGICHE
ESISTENTI

- Acquedotto
- Fognatura
- Gas
- Illuminazione pubblica

LOTTO

L_03

Edificio censito
al catasto:

- 1° Impianto
- Pontificio

note:

Stralcio aerofotogrammetrico scala: 1:2.000

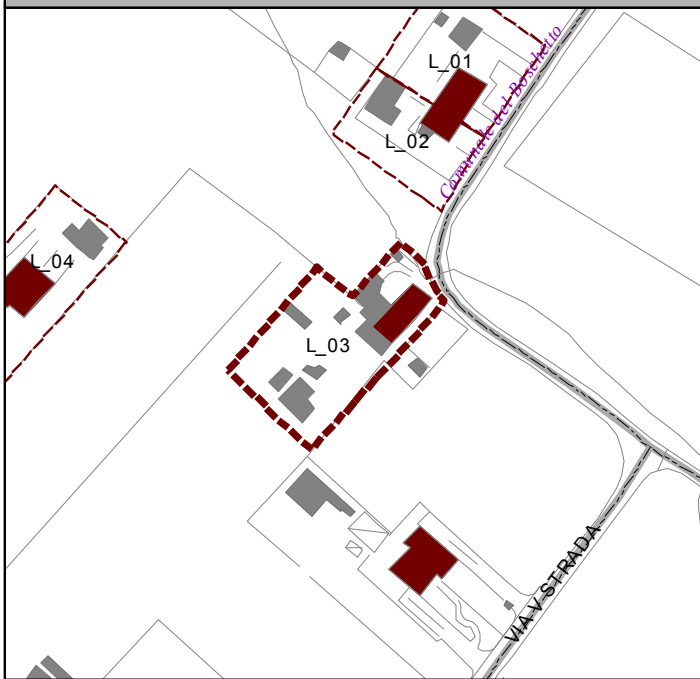



Foto A



Stralcio catastale scala: 1:2.000

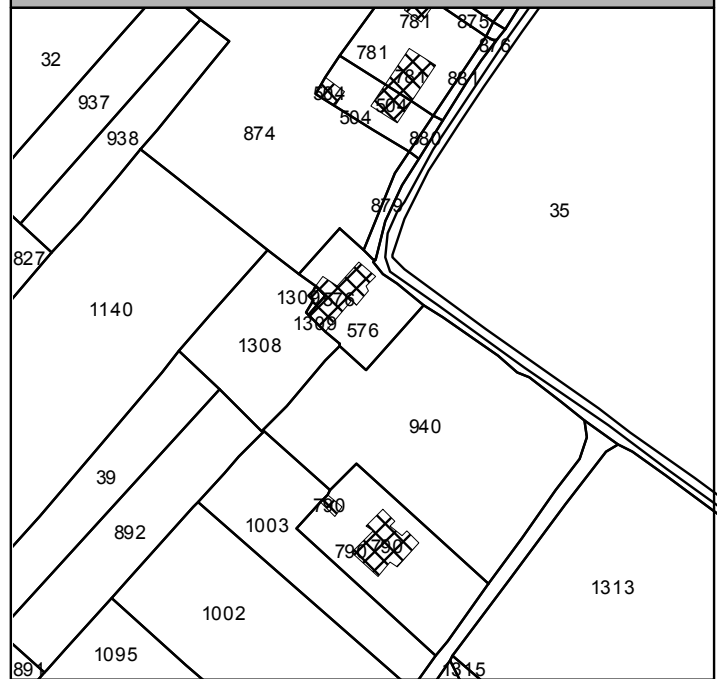


Foto B





Comune di Fano

Settore Servizi Urbanistici
U.O. P.R.G.e Pianificazione Territoriale

PIANO PARTICOLAREGGIATO DELLE ZONE RESIDENZIALI DI COMPLETAMENTO DEI NUCLEI EXTRAURBANI -B5 -

Scheda: **SN11L04_A**

Località	BELLOCCHI		NUCLEO NEU_11
Ubicazione	Via III strada	Civico 22-22a	
Foglio	87	Mappali 827	
SISTEMA INFRASTRUTTURALE			LOTTO L_04
ACCESSO SU STRADA	Statale <input type="checkbox"/>	PRINCIPALI RETI TECNOLOGICHE ESISTENTI	
	Provinciale <input type="checkbox"/>		Fognatura <input type="checkbox"/>
Comunale <input checked="" type="checkbox"/>	Gas <input type="checkbox"/>		
Vicinale <input type="checkbox"/>	Illuminazione pubblica <input type="checkbox"/>		
note:			Edificio censito al catasto: 1° Impianto <input type="checkbox"/> Pontificio <input type="checkbox"/>

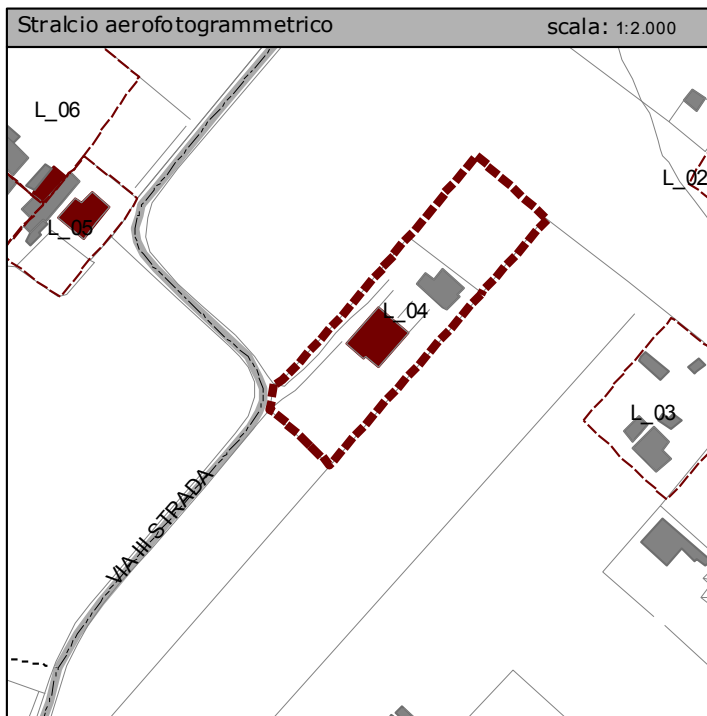


Foto A

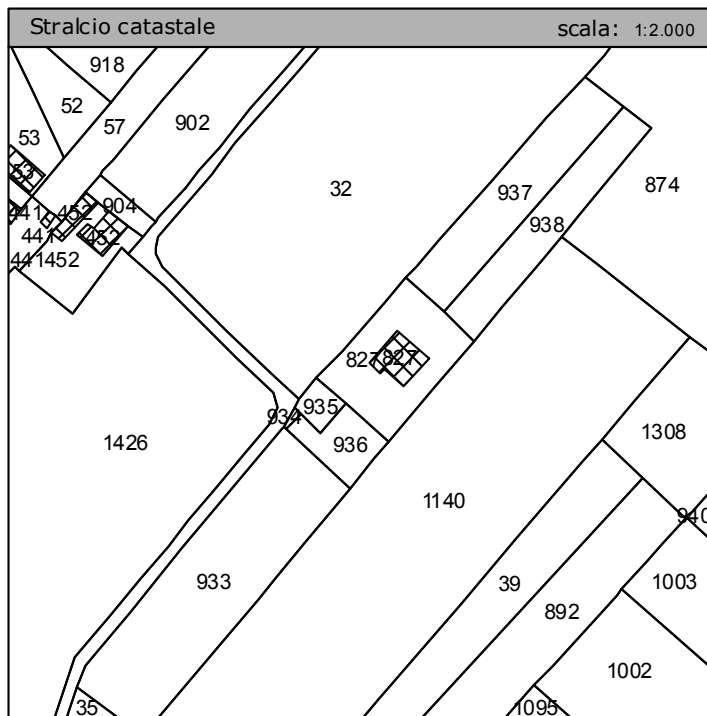


Foto B





Comune di Fano

Settore Servizi Urbanistici
U.O. P.R.G.e Pianificazione Territoriale

PIANO PARTICOLAREGGIATO DELLE ZONE RESIDENZIALI DI COMPLETAMENTO DEI NUCLEI EXTRAURBANI -B5 -

Scheda: **SN11L05_A**

Località **BELLOCCHI**

Ubicazione **Via III Strada** Civico **37**

Foglio **87** Mappali **452**

NUCLEO

NEU_11

SISTEMA INFRASTRUTTURALE

ACCESSO
SU STRADA

- Statale
- Provinciale
- Comunale
- Vicinale

PRINCIPALI RETI
TECNOLOGICHE
ESISTENTI

- Acquedotto
- Fognatura
- Gas
- Illuminazione pubblica

LOTTO

L_05

Edificio censito
al catasto:

- 1° Impianto
- Pontificio

note:

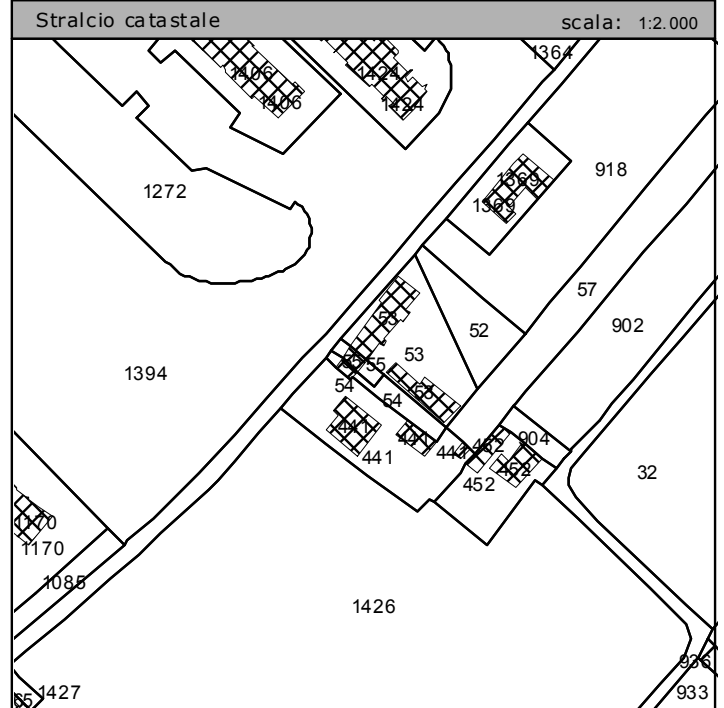
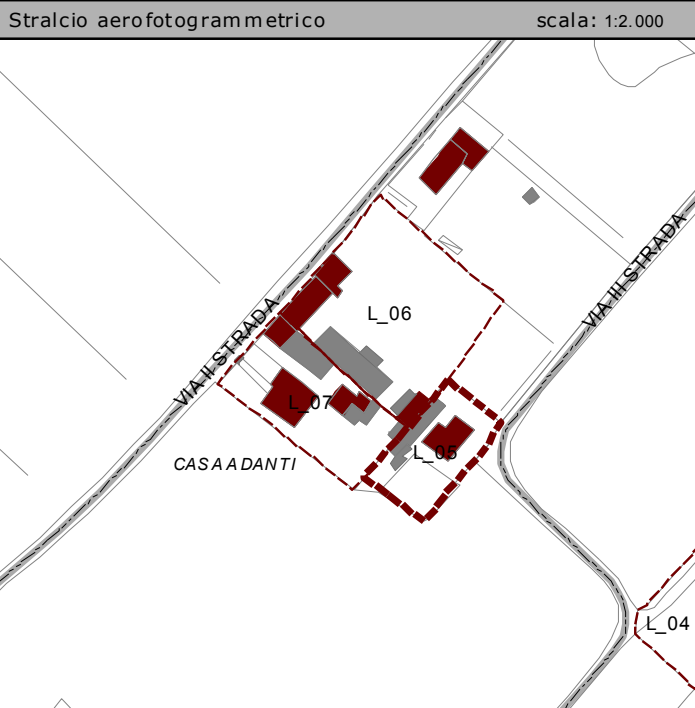


Foto A



Foto B





Comune di Fano

Settore Servizi Urbanistici
U.O. P.R.G.e Pianificazione Territoriale

PIANO PARTICOLAREGGIATO DELLE ZONE RESIDENZIALI DI COMPLETAMENTO DEI NUCLEI EXTRAURBANI -B5 -

Scheda: **SN11L07_A**

Località **BELLOCCHI**

Ubicazione **Via Il Strada** Civico **29**

Foglio **87** Mappali **441**

NUCLEO

NEU_11

SISTEMA INFRASTRUTTURALE

ACCESSO SU STRADA

Statale

Provinciale

Comunale

Vicinale

PRINCIPALI RETI TECNOLOGICHE ESISTENTI

Acquedotto

Fognatura

Gas

Illuminazione pubblica

LOTTO

L_07

Edificio censito al catasto:

1° Impianto

Pontificio

note:

Stralcio aerofotogrammetrico scala: 1:2.000

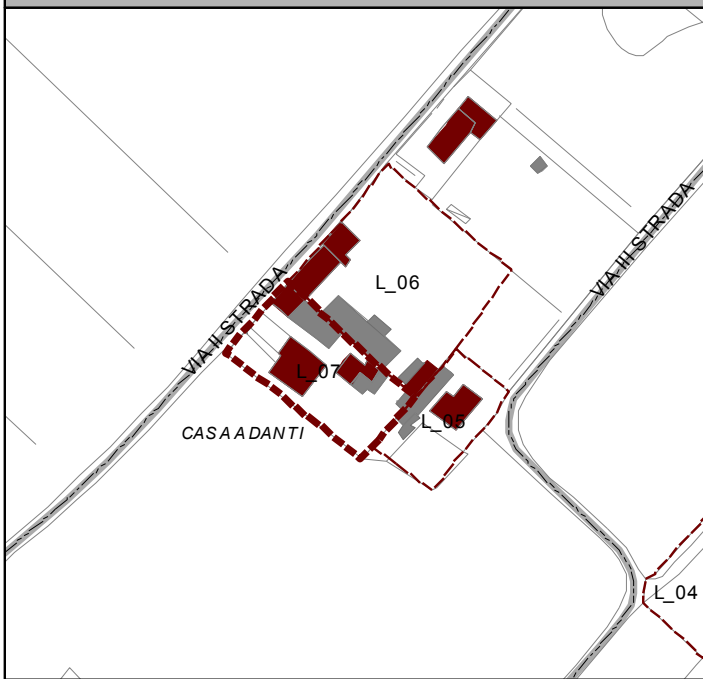


Foto A



Stralcio catastale scala: 1:2.000

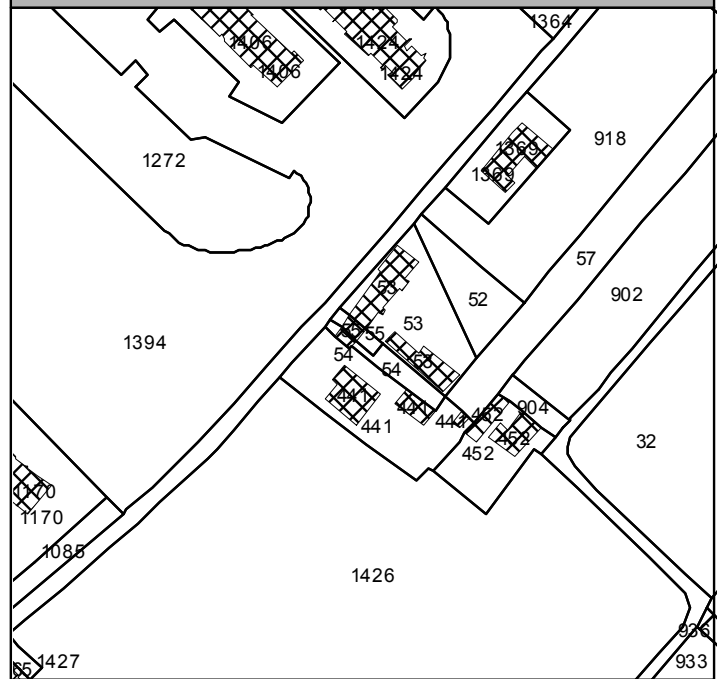


Foto B





Località	BELLOCCHI		NUCLEO NEU_12
Ubicazione	Provinciale 92 Cerbara	Civico 36-36a	
Foglio	102	Mappali 796	

SISTEMA INFRASTRUTTURALE				LOTTO	
ACCESSO SU STRADA	Statale	<input type="checkbox"/>	PRINCIPALI RETI TECNOLOGICHE ESISTENTI	L_02	
	Provinciale	<input checked="" type="checkbox"/>			
	Comunale	<input type="checkbox"/>			
	Vicinale	<input type="checkbox"/>			
	Acquedotto	<input checked="" type="checkbox"/>		Edificio censito al catasto:	
	Fognatura	<input checked="" type="checkbox"/>			1° Impianto <input type="checkbox"/>
	Gas	<input checked="" type="checkbox"/>			Pontificio <input type="checkbox"/>
	Illuminazione pubblica	<input checked="" type="checkbox"/>			

note:

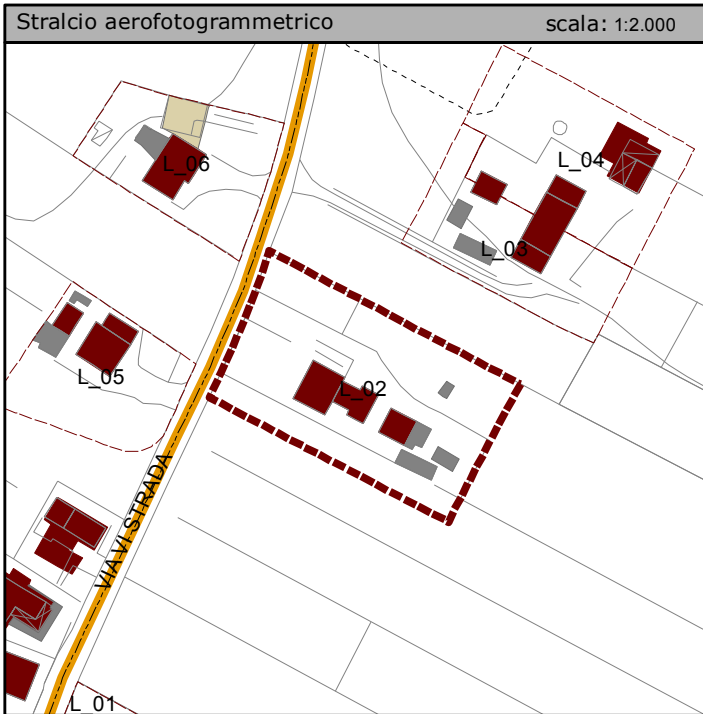


Foto A

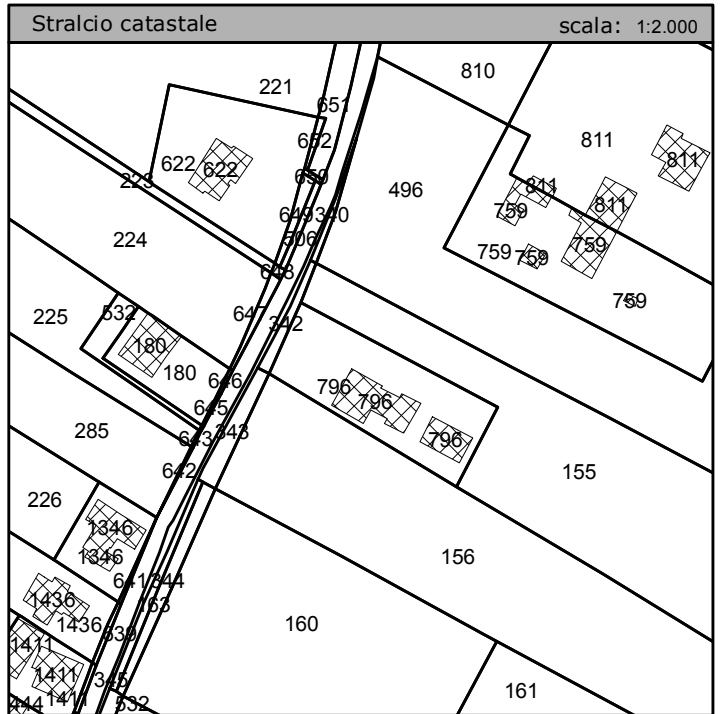


Foto B





Località	BELLOCCHI		NUCLEO NEU_12
Ubicazione	Provinciale 92 Cerbara	Civico 40	
Foglio	102	Mappali 759	
SISTEMA INFRASTRUTTURALE			LOTTO L_03
ACCESSO SU STRADA	Statale <input type="checkbox"/>	PRINCIPALI RETI TECNOLOGICHE ESISTENTI	
	Provinciale <input checked="" type="checkbox"/>		Fognatura <input checked="" type="checkbox"/>
Comunale <input type="checkbox"/>	Gas <input checked="" type="checkbox"/>		
Vicinale <input type="checkbox"/>	Illuminazione pubblica <input checked="" type="checkbox"/>		
note:			Edificio censito al catasto: 1° Impianto <input type="checkbox"/> Pontificio <input type="checkbox"/>

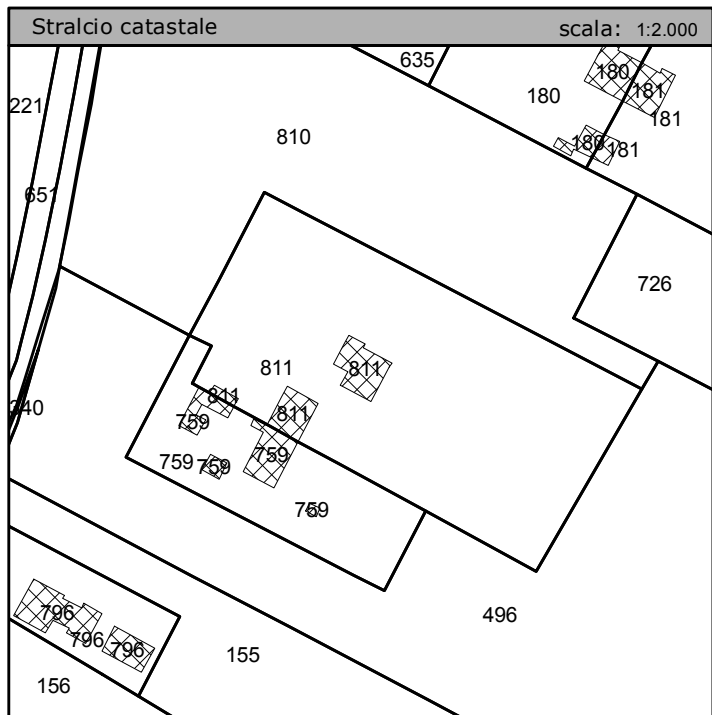
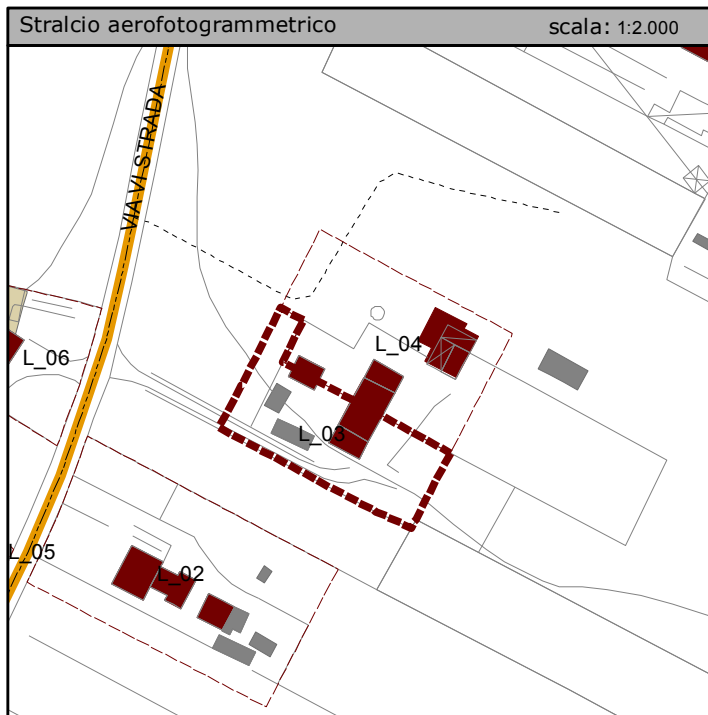


Foto A



Foto B





Comune di Fano

Settore Servizi Urbanistici
U.O. P.R.G.e Pianificazione Territoriale

PIANO PARTICOLAREGGIATO DELLE ZONE RESIDENZIALI DI COMPLETAMENTO DEI NUCLEI EXTRAURBANI -B5 -

Scheda: **SN12L05_A**

Località	BELLOCCHI		NUCLEO NEU_12
Ubicazione	Provinciale 92 Cerbara	Civico 25	
Foglio	87	Mappali 180	
SISTEMA INFRASTRUTTURALE			LOTTO L_05
ACCESSO SU STRADA	Statale <input type="checkbox"/>	PRINCIPALI RETI TECNOLOGICHE ESISTENTI	
	Provinciale <input checked="" type="checkbox"/>		Fognatura <input checked="" type="checkbox"/>
Comunale <input type="checkbox"/>	Gas <input checked="" type="checkbox"/>		
Vicinale <input type="checkbox"/>	Illuminazione pubblica <input checked="" type="checkbox"/>		
note:			Edificio censito al catasto: 1° Impianto <input checked="" type="checkbox"/> Pontificio <input type="checkbox"/>

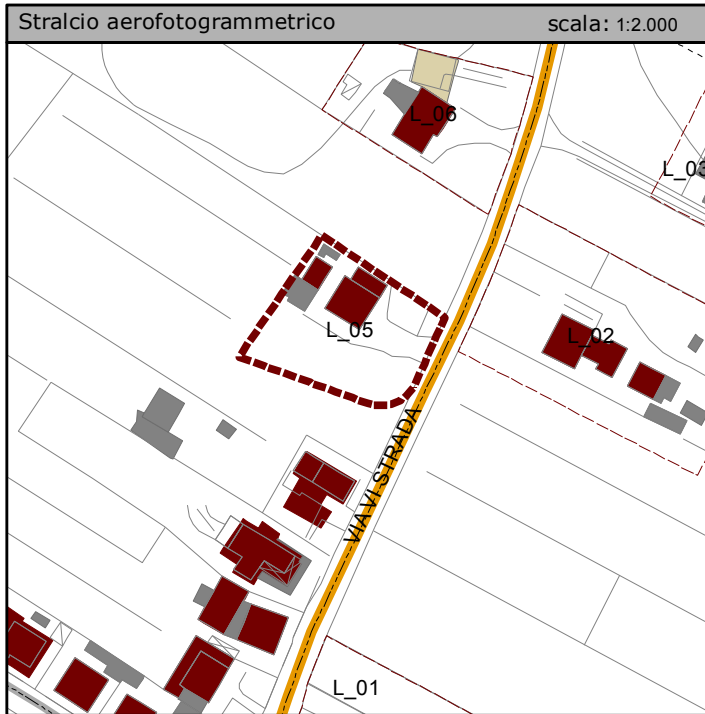


Foto A

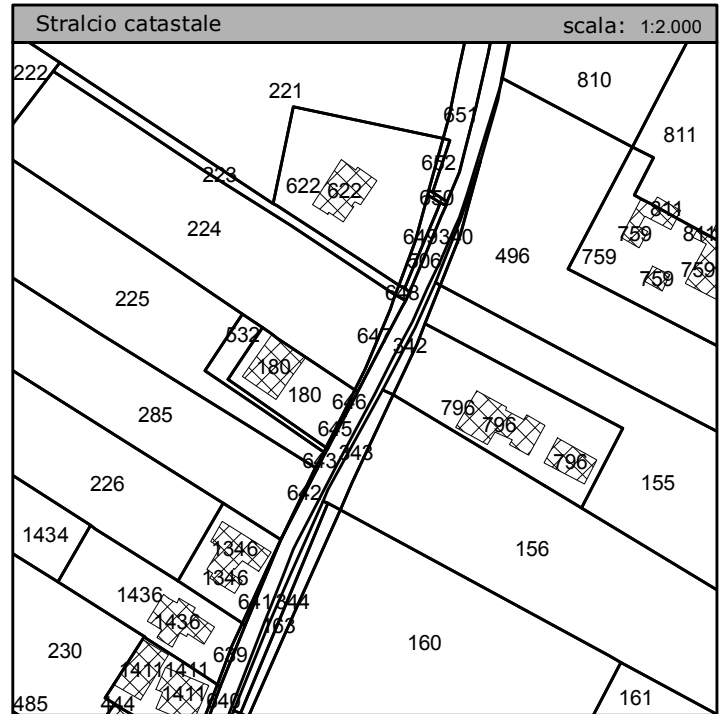



Foto B





Località	BELLOCCHI		NUCLEO NEU_12	
Ubicazione	Provinciale 92 Cerbara	Civico 27		
Foglio	87	Mappali 622		
SISTEMA INFRASTRUTTURALE				
ACCESSO SU STRADA	Statale	<input type="checkbox"/>	PRINCIPALI RETI TECNOLOGICHE ESISTENTI	
	Provinciale	<input checked="" type="checkbox"/>		
Comunale	<input type="checkbox"/>	Acquedotto		<input checked="" type="checkbox"/>
Vicinale	<input type="checkbox"/>	Fognatura		<input checked="" type="checkbox"/>
			Gas	<input checked="" type="checkbox"/>
			Illuminazione pubblica	<input checked="" type="checkbox"/>
note:			LOTTO L_06	
			Edificio censito al catasto:	
			1° Impianto <input type="checkbox"/>	
			Pontificio <input type="checkbox"/>	

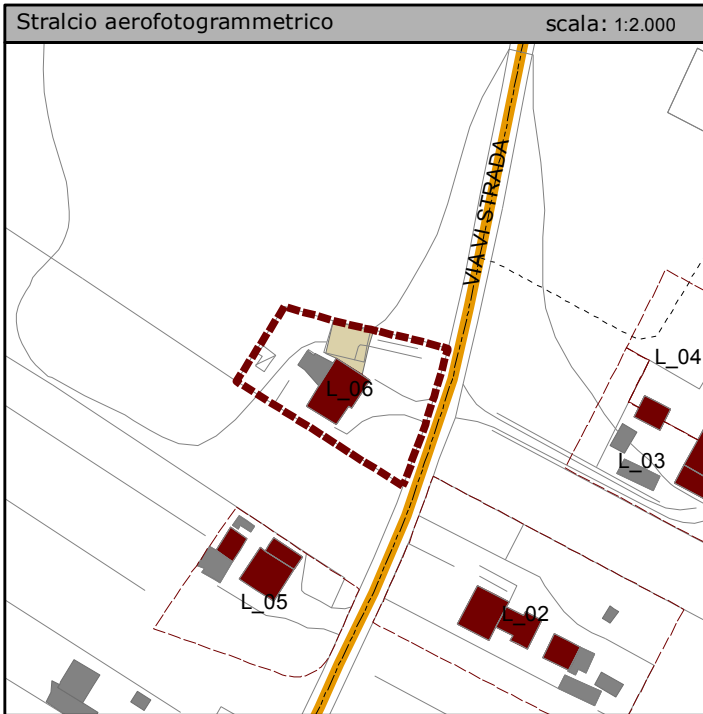


Foto A

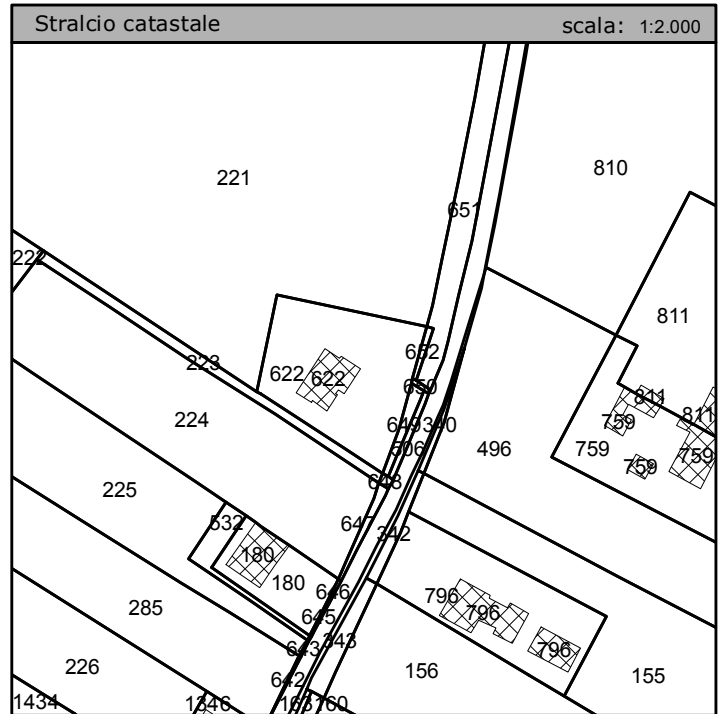



Foto B





Località	BELLOCCHI		NUCLEO NEU_12
Ubicazione	Provinciale 92 Cerbara	Civico 37	
Foglio	74	Mappali 341	

SISTEMA INFRASTRUTTURALE				LOTTO L_07	
ACCESSO SU STRADA	Statale	<input type="checkbox"/>	PRINCIPALI RETI TECNOLOGICHE ESISTENTI		Acquedotto
	Provinciale	<input checked="" type="checkbox"/>		Fognatura	<input checked="" type="checkbox"/>
	Comunale	<input type="checkbox"/>		Gas	<input checked="" type="checkbox"/>
	Vicinale	<input type="checkbox"/>		Illuminazione pubblica	<input checked="" type="checkbox"/>

note:	Edificio censito al catasto:
	1° Impianto <input type="checkbox"/>
	Pontificio <input type="checkbox"/>

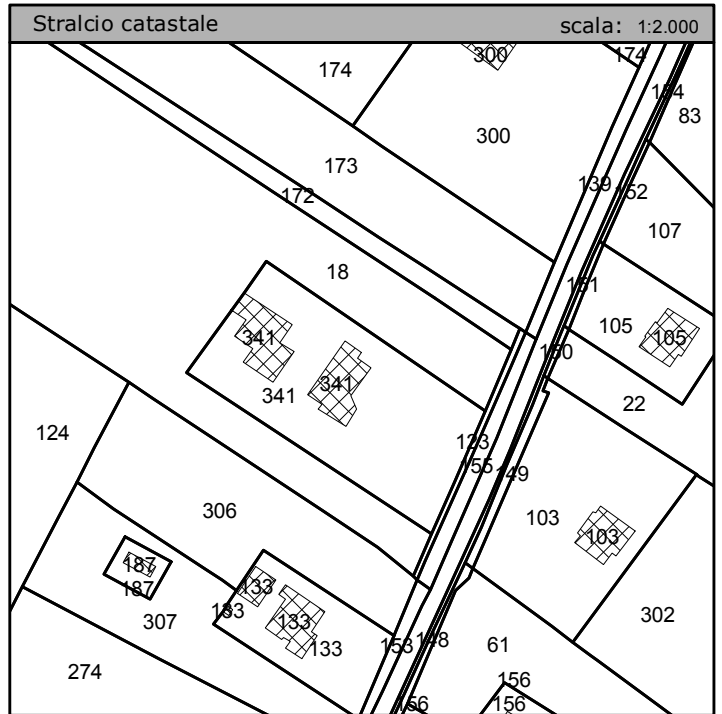
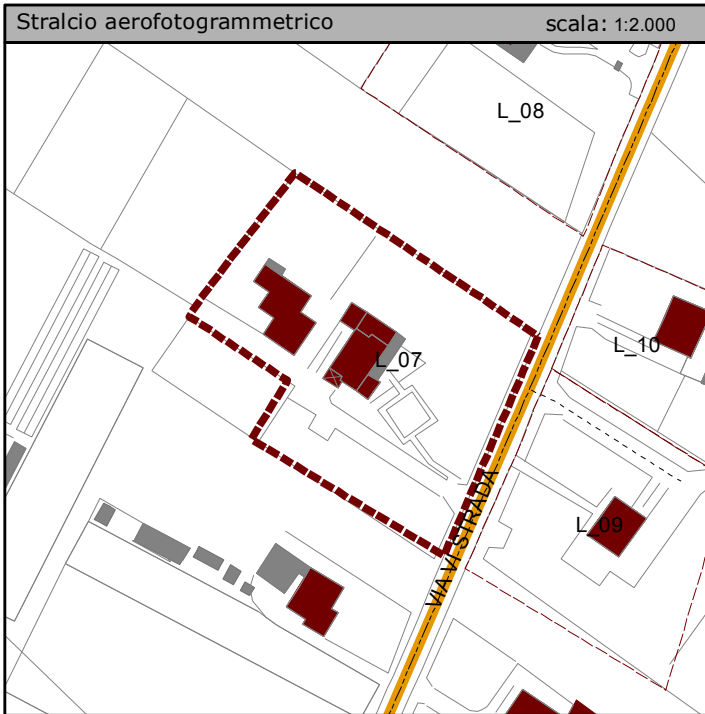


Foto A



Foto B





Località	BELLOCCHI		NUCLEO NEU_12
Ubicazione	Provinciale 92 Cerbara	Civico 39	
Foglio	74	Mappali 300	

SISTEMA INFRASTRUTTURALE				LOTTO L_08	
ACCESSO SU STRADA	Statale	<input type="checkbox"/>	PRINCIPALI RETI TECNOLOGICHE ESISTENTI		Acquedotto
	Provinciale	<input checked="" type="checkbox"/>		Fognatura	<input checked="" type="checkbox"/>
	Comunale	<input type="checkbox"/>		Gas	<input checked="" type="checkbox"/>
	Vicinale	<input type="checkbox"/>		Illuminazione pubblica	<input checked="" type="checkbox"/>

note:	Edificio censito al catasto:
	1° Impianto <input type="checkbox"/>
	Pontificio <input type="checkbox"/>

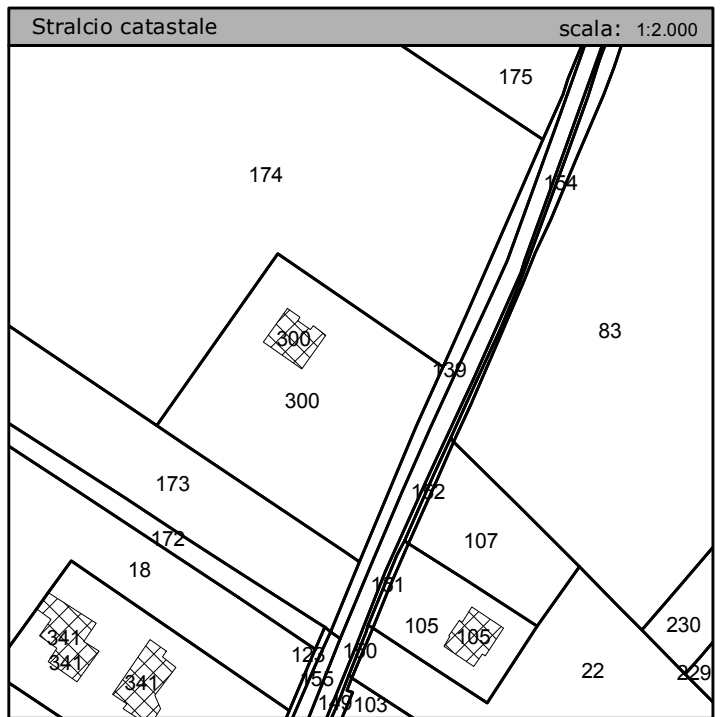
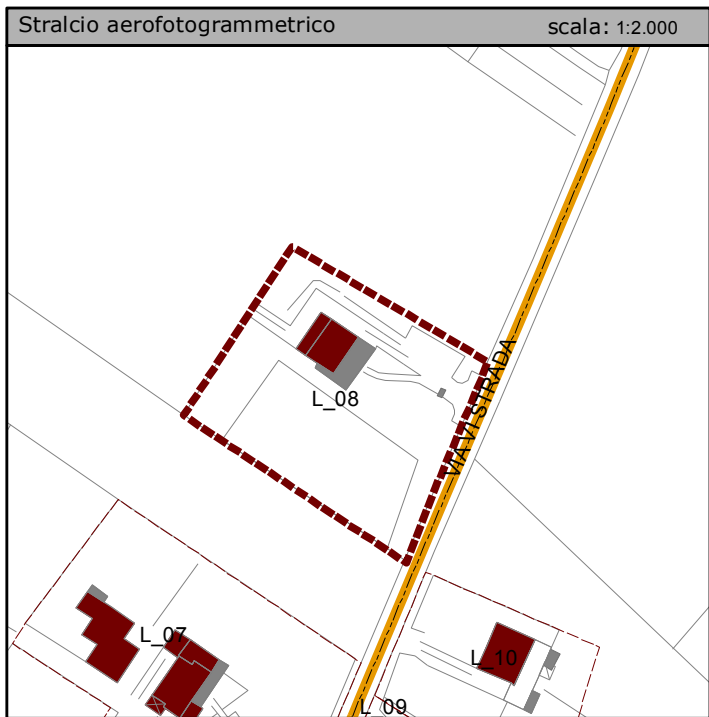


Foto A



Foto B





Comune di Fano

Settore Servizi Urbanistici
U.O. P.R.G.e Pianificazione Territoriale

**PIANO PARTICOLAREGGIATO
DELLE ZONE RESIDENZIALI DI COMPLETAMENTO
DEI NUCLEI EXTRAURBANI
-B5 -**

Scheda: **SN12L10_A**

Località **BELLOCCHI**

Ubicazione **Provinciale 92 Cerbara** Civico **62**

Foglio **74** Mappali **105**

NUCLEO

NEU_12

SISTEMA INFRASTRUTTURALE

ACCESSO SU STRADA

- Statale
- Provinciale
- Comunale
- Vicinale

PRINCIPALI RETI TECNOLOGICHE ESISTENTI

- Acquedotto
- Fognatura
- Gas
- Illuminazione pubblica

note:

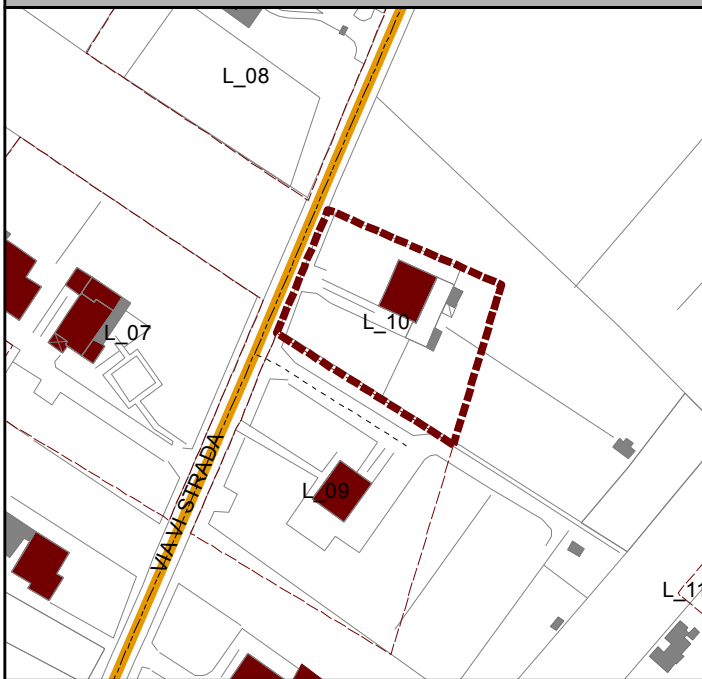
LOTTO

L_10

Edificio censito al catasto:

- 1° Impianto
- Pontificio

Stralcio aerofotogrammetrico scala: 1:2.000



Stralcio catastale scala: 1:2.000

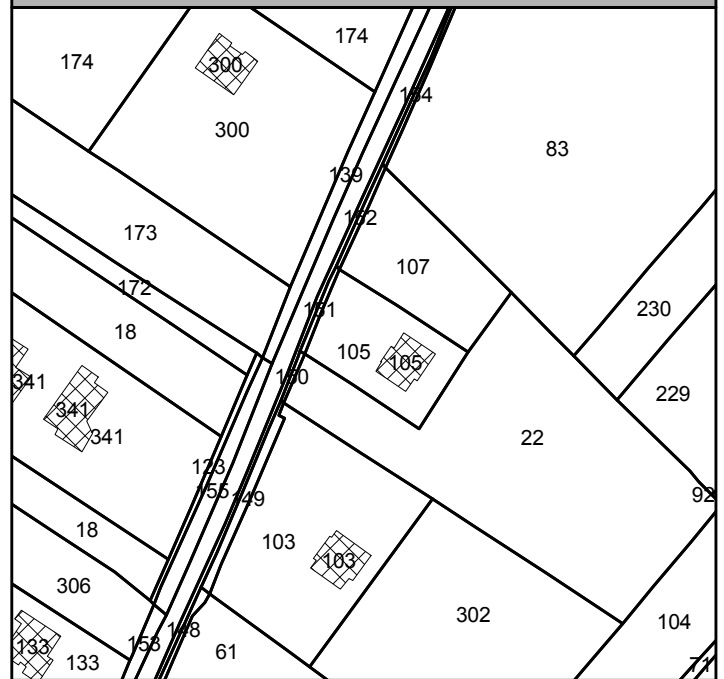


Foto A



Foto B





Comune di Fano

Settore Servizi Urbanistici
U.O. P.R.G.e Pianificazione Territoriale

PIANO PARTICOLAREGGIATO DELLE ZONE RESIDENZIALI DI COMPLETAMENTO DEI NUCLEI EXTRAURBANI -B5 -

Scheda: **SN12L11_A**

Località	BELLOCCHI		NUCLEO NEU_12
Ubicazione	Provinciale 92 Cerbara	Civico _____	
Foglio	74	Mappali 184	
SISTEMA INFRASTRUTTURALE			LOTTO L_11
ACCESSO SU STRADA	Statale <input type="checkbox"/>	PRINCIPALI RETI TECNOLOGICHE ESISTENTI	
	Provinciale <input checked="" type="checkbox"/>		Fognatura <input type="checkbox"/>
Comunale <input type="checkbox"/>	Gas <input type="checkbox"/>		
Vicinale <input type="checkbox"/>	Illuminazione pubblica <input type="checkbox"/>		
note:			Edificio censito al catasto: 1° Impianto <input type="checkbox"/> Pontificio <input type="checkbox"/>

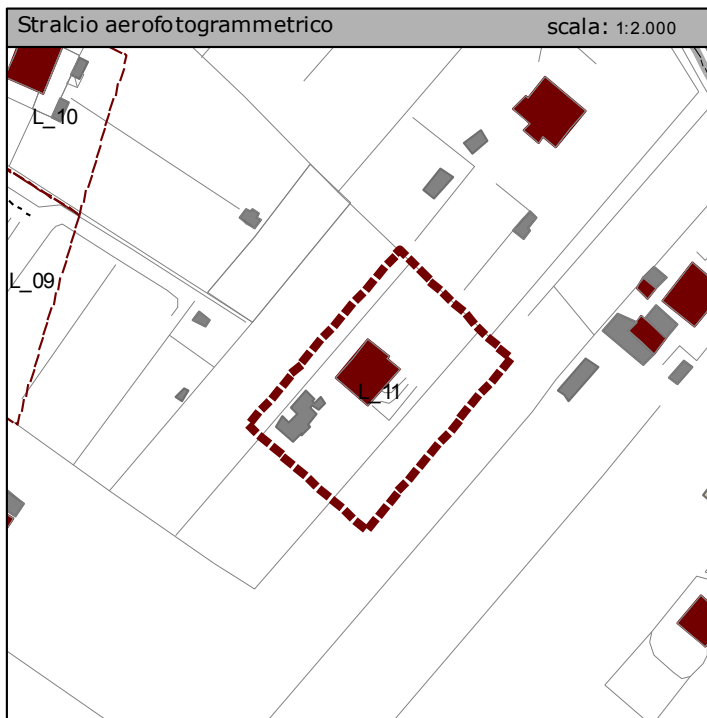


Foto A

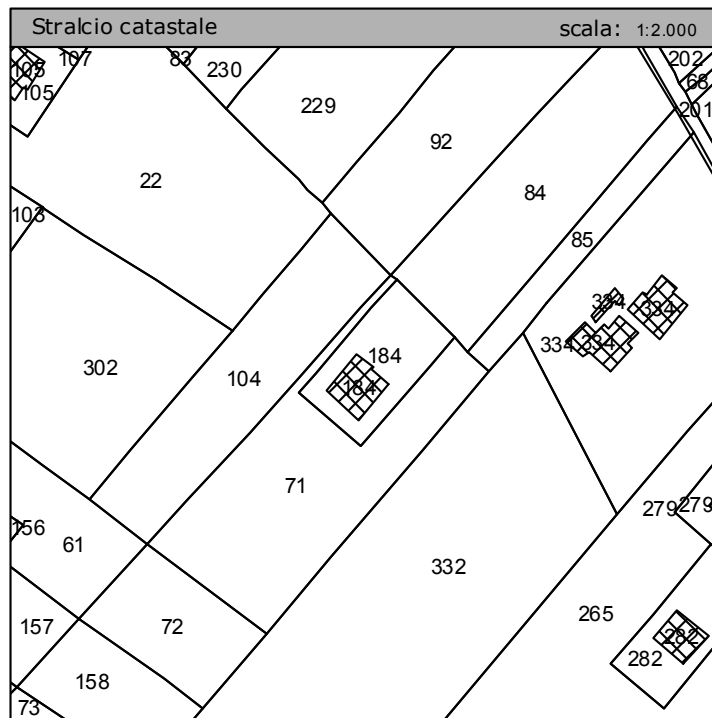


Foto B





Località	CHIARUCCIA		NUCLEO NEU_13	
Ubicazione	Comunale Cacciafano	Civico 33b		
Foglio	74	Mappali 278		
SISTEMA INFRASTRUTTURALE				
ACCESSO SU STRADA	Statale	<input type="checkbox"/>	PRINCIPALI RETI TECNOLOGICHE ESISTENTI	
	Provinciale	<input type="checkbox"/>		
	Comunale	<input type="checkbox"/>	Acquedotto	<input checked="" type="checkbox"/>
	Vicinale	<input checked="" type="checkbox"/>	Fognatura	<input type="checkbox"/>
			Gas	<input checked="" type="checkbox"/>
			Illuminazione pubblica	<input checked="" type="checkbox"/>
note:				Edificio censito al catasto:
				1° Impianto <input type="checkbox"/>
				Pontificio <input type="checkbox"/>
				LOTTO L_01

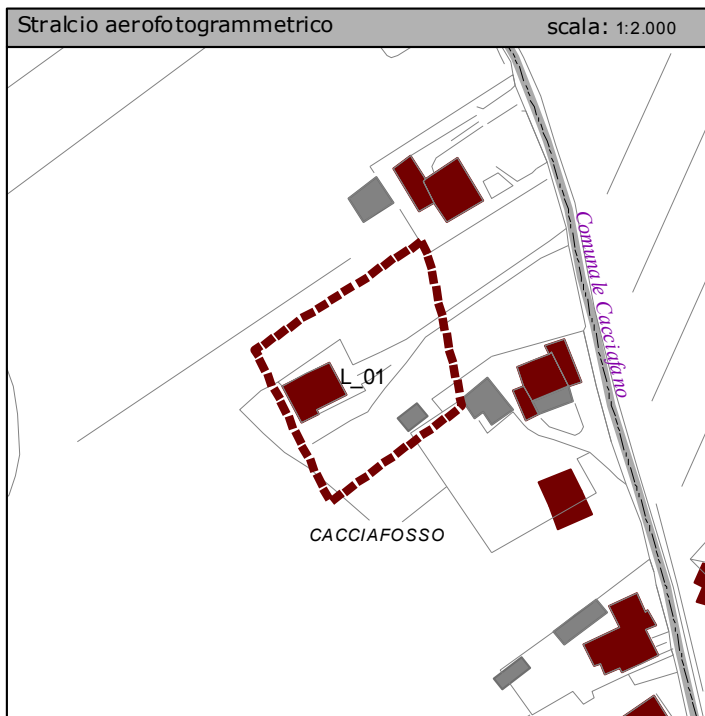


Foto A

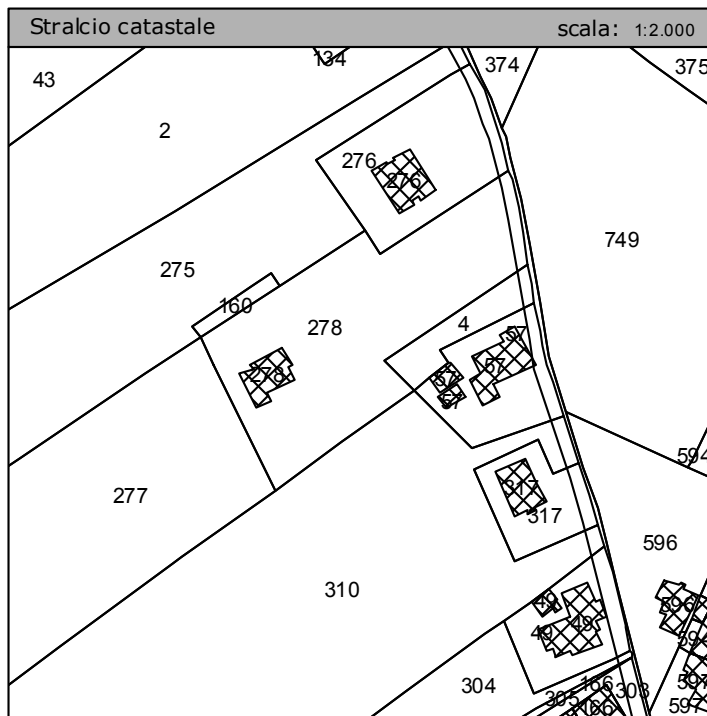


Foto B





Comune di Fano

Settore Servizi Urbanistici
U.O. P.R.G.e Pianificazione Territoriale

**PIANO PARTICOLAREGGIATO
DELLE ZONE RESIDENZIALI DI COMPLETAMENTO
DEI NUCLEI EXTRAURBANI
-B5 -**

Scheda: **SN13L03_A**

Località	CHIARUCCIA		NUCLEO NEU_13
Ubicazione	Provinciale 92 Cerbara	Civico 29a-29b	
Foglio	75	Mappali 15	
SISTEMA INFRASTRUTTURALE			LOTTO L_03
ACCESSO SU STRADA	Statale <input type="checkbox"/>	PRINCIPALI RETI TECNOLOGICHE ESISTENTI	
	Provinciale <input type="checkbox"/>		Fognatura <input type="checkbox"/>
	Comunale <input type="checkbox"/>		Gas <input checked="" type="checkbox"/>
	Vicinale <input checked="" type="checkbox"/>		Illuminazione pubblica <input type="checkbox"/>
note:			Edificio censito al catasto: 1° Impianto <input type="checkbox"/> Pontificio <input type="checkbox"/>

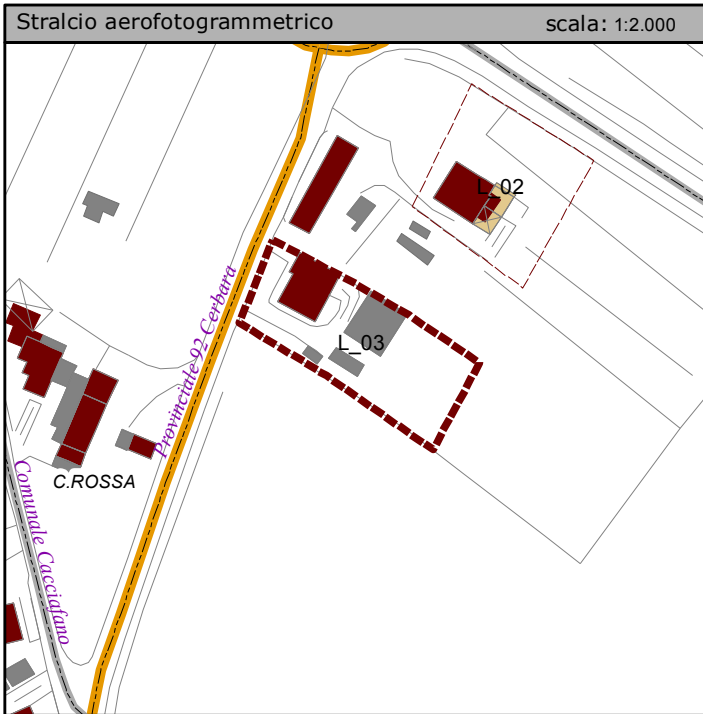


Foto A

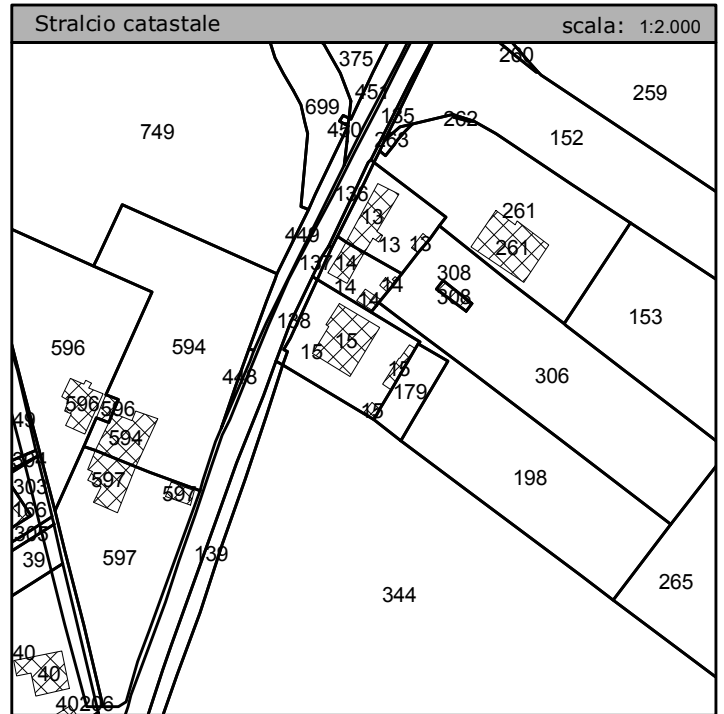


Foto B





Località	CHIARUCCIA		NUCLEO NEU_13
Ubicazione	Provinciale 92 Cerbara	Civico x	
Foglio	75	Mappali 322	
SISTEMA INFRASTRUTTURALE			LOTTO L_05
ACCESSO SU STRADA	Statale <input type="checkbox"/>	PRINCIPALI RETI TECNOLOGICHE ESISTENTI	
	Provinciale <input checked="" type="checkbox"/>		Fognatura <input type="checkbox"/>
Comunale <input type="checkbox"/>	Gas <input checked="" type="checkbox"/>		
Vicinale <input type="checkbox"/>	Illuminazione pubblica <input checked="" type="checkbox"/>		
note:			Edificio censito al catasto: 1° Impianto <input type="checkbox"/> Pontificio <input type="checkbox"/>

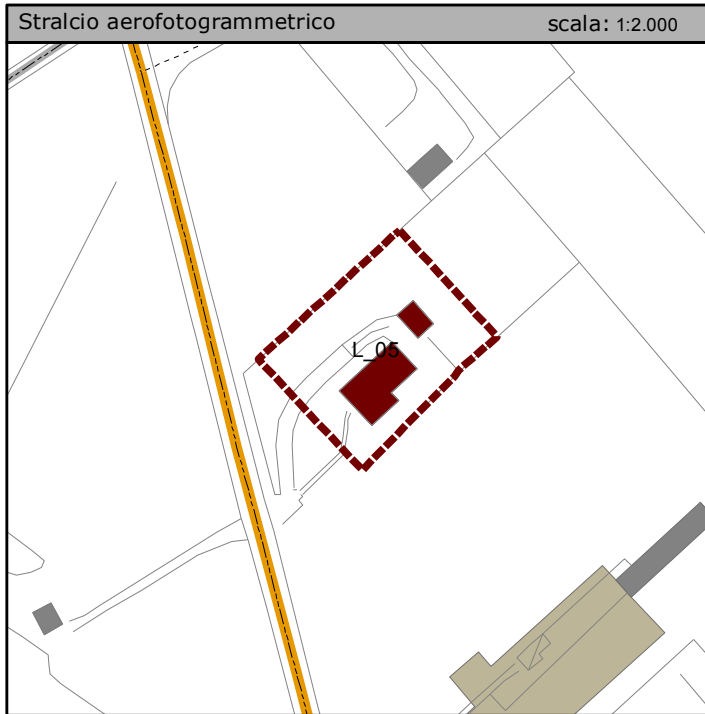


Foto A

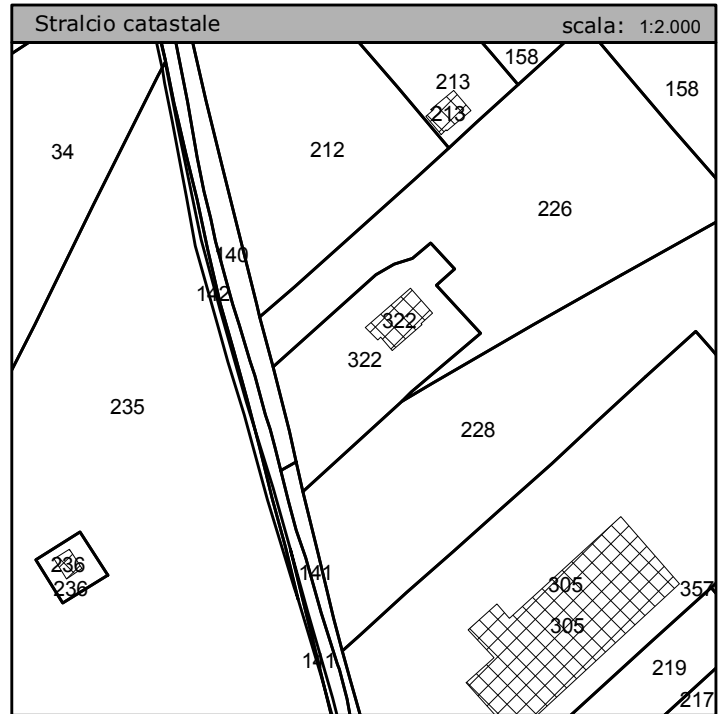



Foto B





Comune di Fano

Settore Servizi Urbanistici
U.O. P.R.G.e Pianificazione Territoriale

PIANO PARTICOLAREGGIATO DELLE ZONE RESIDENZIALI DI COMPLETAMENTO DEI NUCLEI EXTRAURBANI -B5 -

Scheda: **SN13L07_A**

Località **CHIARUCCIA**

Ubicazione **Loc. Chiaruccia** Civico **40**

Foglio **74** Mappali **41**

NUCLEO

NEU_13

SISTEMA INFRASTRUTTURALE

ACCESSO
SU STRADA

- Statale
- Provinciale
- Comunale
- Vicinale

PRINCIPALI RETI
TECNOLOGICHE
ESISTENTI

- Acquedotto
- Fognatura
- Gas
- Illuminazione pubblica

LOTTO

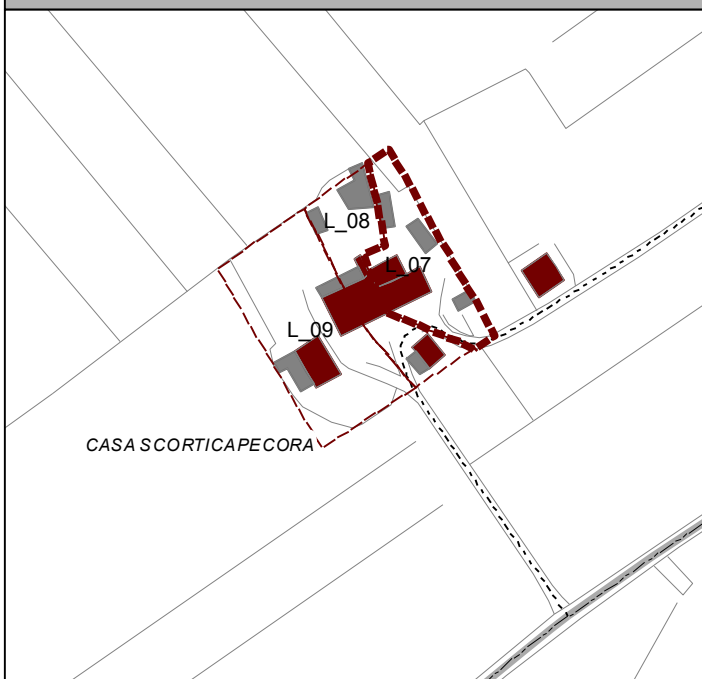
L_07

note: **L'intervento di ampliamento è subordinato alla presentazione di un planivolumetrico esteso ai lotti limitrofi L_08 e L_09 in cui si preveda una ricomposizione dei volumi legittimamente assentiti e l'eliminazione di tutte le superfetazioni.**

Edificio censito
al catasto:

- 1° Impianto
- Pontificio

Stralcio aerofotogrammetrico scala: 1:2.000



Stralcio catastale scala: 1:2.000

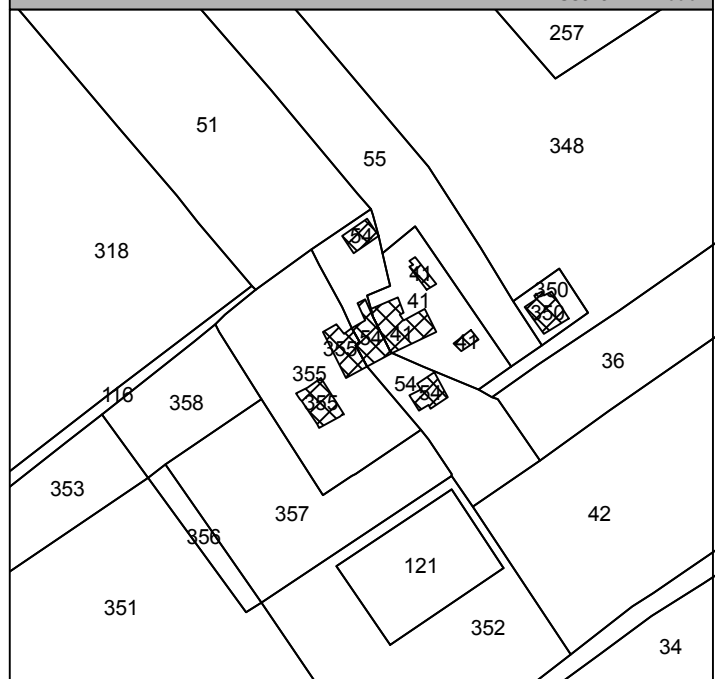


Foto A



Foto B





Comune di Fano

Settore Servizi Urbanistici
U.O. P.R.G.e Pianificazione Territoriale

PIANO PARTICOLAREGGIATO DELLE ZONE RESIDENZIALI DI COMPLETAMENTO DEI NUCLEI EXTRAURBANI -B5 -

Scheda: **SN13L08_A**

Località **CHIARUCCIA**

Ubicazione **Loc. Chiaruccia** Civico **40a**

Foglio **74** Mappali **54**

NUCLEO

NEU_13

SISTEMA INFRASTRUTTURALE

ACCESSO
SU STRADA

- Statale
- Provinciale
- Comunale
- Vicinale

PRINCIPALI RETI
TECNOLOGICHE
ESISTENTI

- Acquedotto
- Fognatura
- Gas
- Illuminazione pubblica

LOTTO

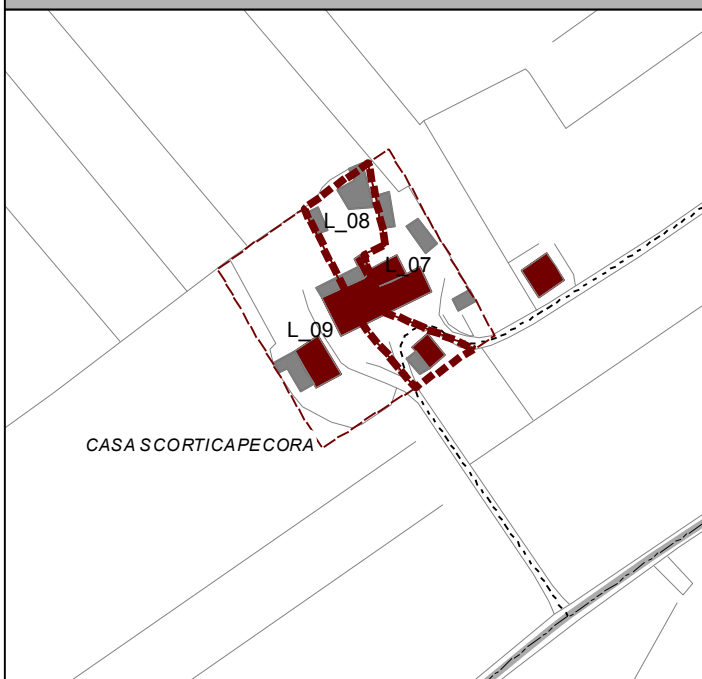
L_08

note: **L'intervento di ampliamento è subordinato alla presentazione di un planivolumetrico esteso ai lotti limitrofi L_07 e L_09 in cui si preveda una ricomposizione dei volumi legittimamente assentiti e l'eliminazione di tutte le superfetazioni.**

Edificio censito
al catasto:

- 1° Impianto
- Pontificio

Stralcio aerofotogrammetrico scala: 1:2.000



Stralcio catastale scala: 1:2.000

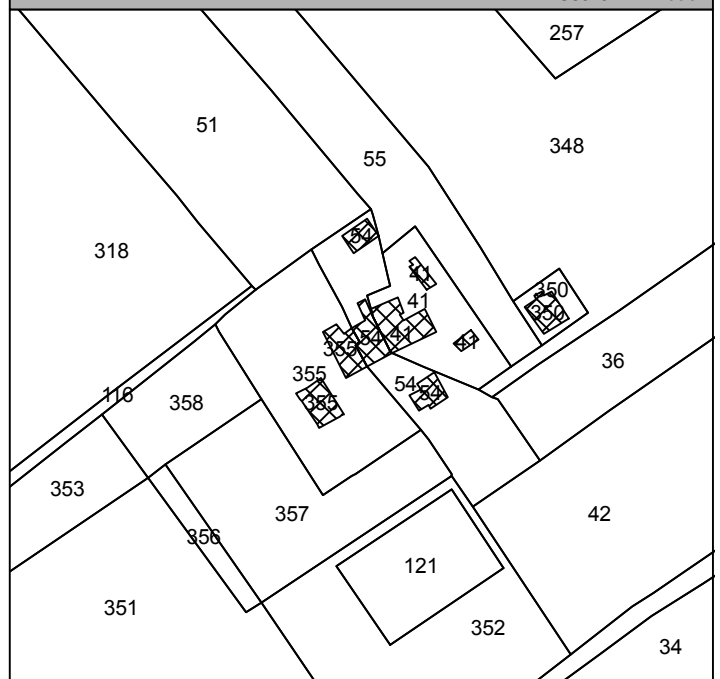


Foto A



Foto B





Località	SANT'ORSO		NUCLEO NEU_14
Ubicazione	Via Galileo Galilei	Civico 12	
Foglio	49	Mappali 843	

SISTEMA INFRASTRUTTURALE				LOTTO L_01
ACCESSO SU STRADA	Statale	<input type="checkbox"/>	PRINCIPALI RETI TECNOLOGICHE ESISTENTI	
	Provinciale	<input type="checkbox"/>		Fognatura <input checked="" type="checkbox"/>
	Comunale	<input type="checkbox"/>		Gas <input checked="" type="checkbox"/>
	Vicinale	<input checked="" type="checkbox"/>		Illuminazione pubblica <input type="checkbox"/>

note:	Edificio censito al catasto:
	1° Impianto <input type="checkbox"/>
	Pontificio <input type="checkbox"/>

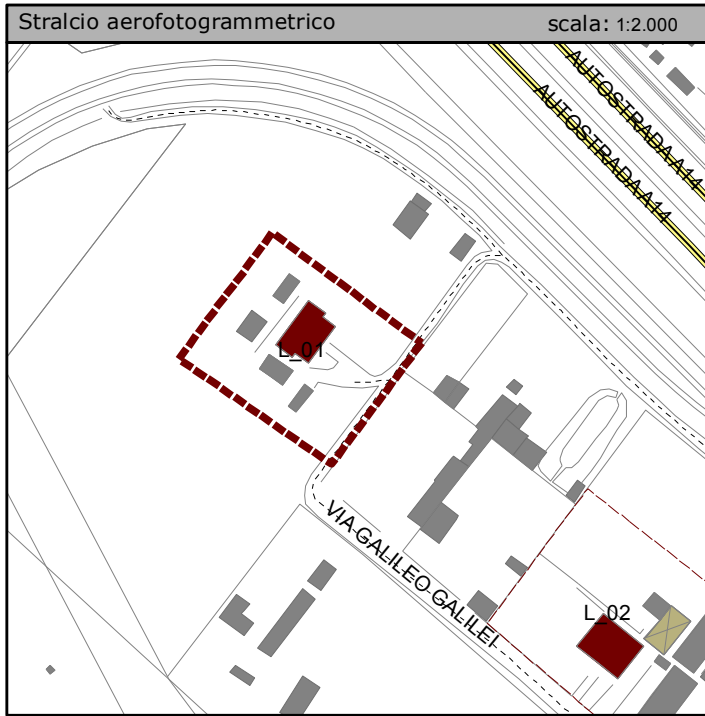


Foto A

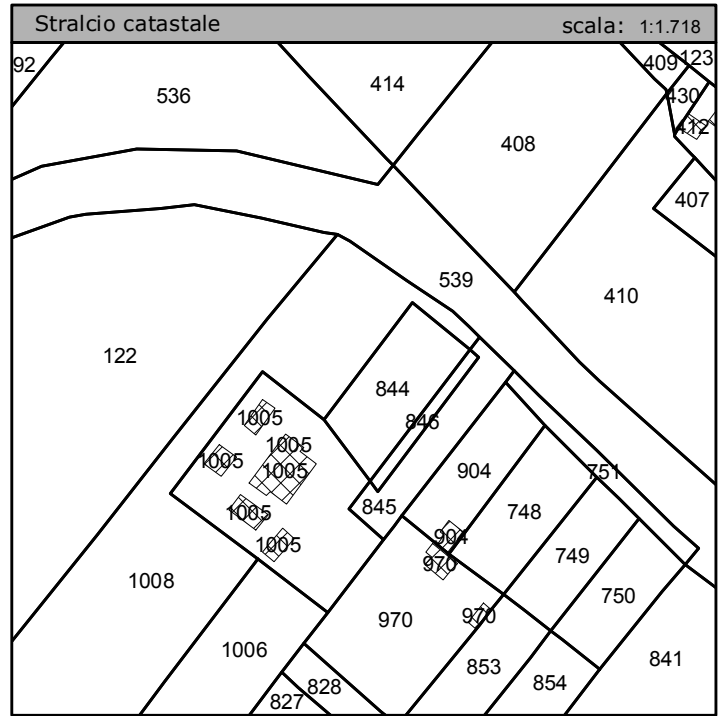


Foto B





Comune di Fano

Settore Servizi Urbanistici
U.O. P.R.G.e Pianificazione Territoriale

**PIANO PARTICOLAREGGIATO
DELLE ZONE RESIDENZIALI DI COMPLETAMENTO
DEI NUCLEI EXTRAURBANI
-B5 -**

Scheda: **SN14L02_A**

Località **SANT'ORSO**

Ubicazione **Via Galileo Galilei** Civico **72a**

Foglio **49** Mappali **841**

NUCLEO

NEU_14

SISTEMA INFRASTRUTTURALE

ACCESSO
SU STRADA

- Statale
- Provinciale
- Comunale
- Vicinale

PRINCIPALI RETI
TECNOLOGICHE
ESISTENTI

- Acquedotto
- Fognatura
- Gas
- Illuminazione pubblica

LOTTO

L_02

note:

Edificio censito
al catasto:

- 1° Impianto
- Pontificio

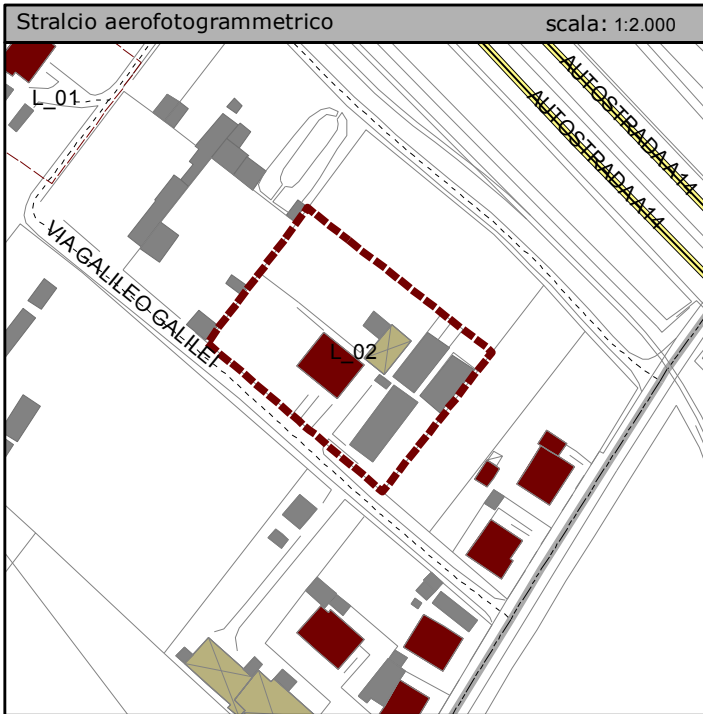


Foto A

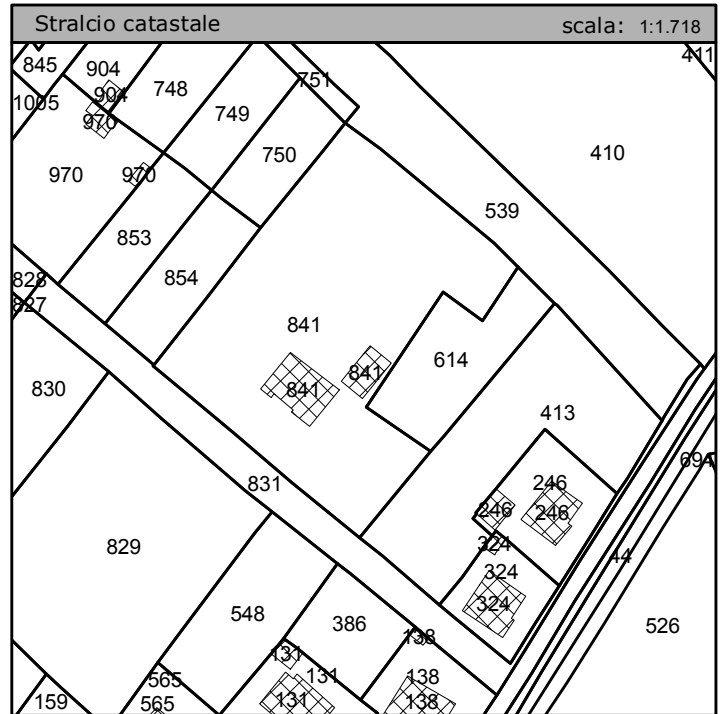


Foto B





Località	SANT'ORSO		NUCLEO NEU_15
Ubicazione	Via Galileo Galilei	Civico 41	
Foglio	50	Mappali 82	
SISTEMA INFRASTRUTTURALE			LOTTO L_01
ACCESSO SU STRADA	Statale <input type="checkbox"/>	PRINCIPALI RETI TECNOLOGICHE ESISTENTI	
	Provinciale <input type="checkbox"/>		Fognatura <input checked="" type="checkbox"/>
Comunale <input checked="" type="checkbox"/>	Gas <input checked="" type="checkbox"/>		
Vicinale <input type="checkbox"/>	Illuminazione pubblica <input checked="" type="checkbox"/>		
note:			Edificio censito al catasto: 1° Impianto <input type="checkbox"/> Pontificio <input type="checkbox"/>

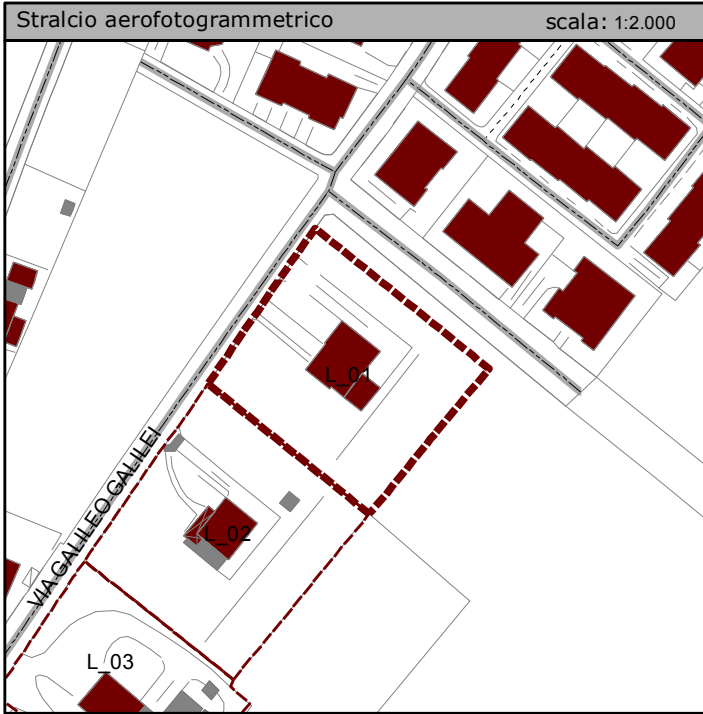


Foto A

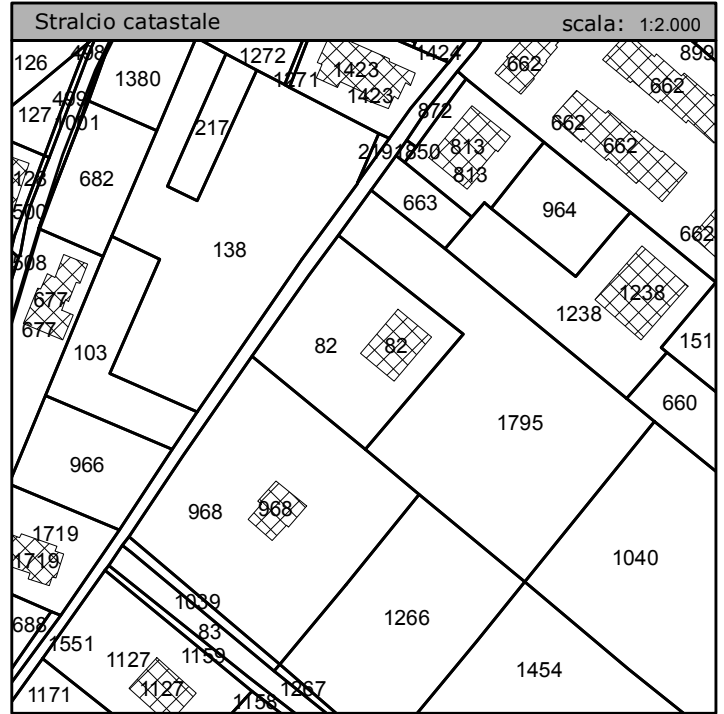


Foto B





Località	SANT'ORSO		NUCLEO
Ubicazione	Via Galileo Galilei	Civico 43	NEU_15
Foglio	50	Mappali 968	
SISTEMA INFRASTRUTTURALE			LOTTO
ACCESSO SU STRADA	Statale	<input type="checkbox"/>	L_02
	Provinciale	<input type="checkbox"/>	
PRINCIPALI RETI TECNOLOGICHE ESISTENTI	Comunale	<input checked="" type="checkbox"/>	
	Vicinale	<input type="checkbox"/>	
	Acquedotto	<input checked="" type="checkbox"/>	
	Fognatura	<input checked="" type="checkbox"/>	
	Gas	<input checked="" type="checkbox"/>	
	Illuminazione pubblica	<input checked="" type="checkbox"/>	
note:			Edificio censito al catasto:
			1° Impianto <input type="checkbox"/>
			Pontificio <input type="checkbox"/>

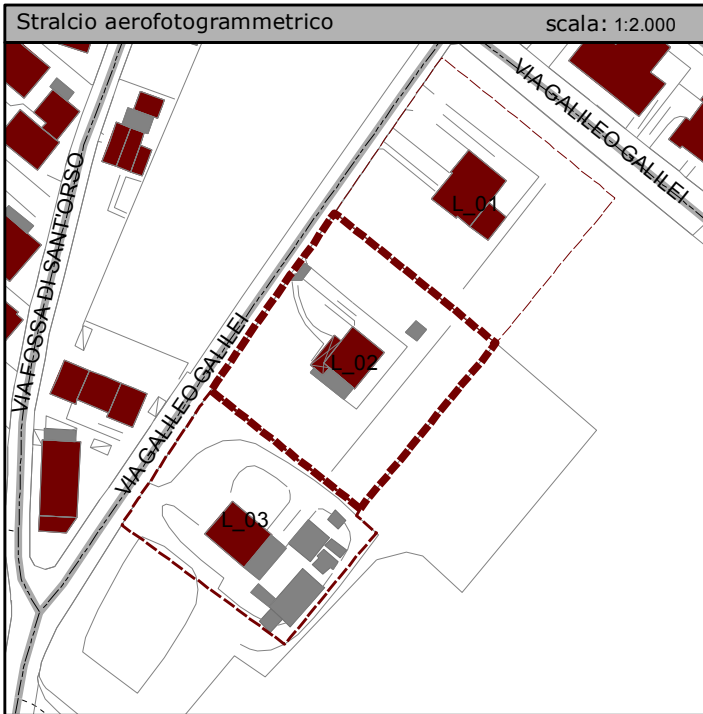


Foto A

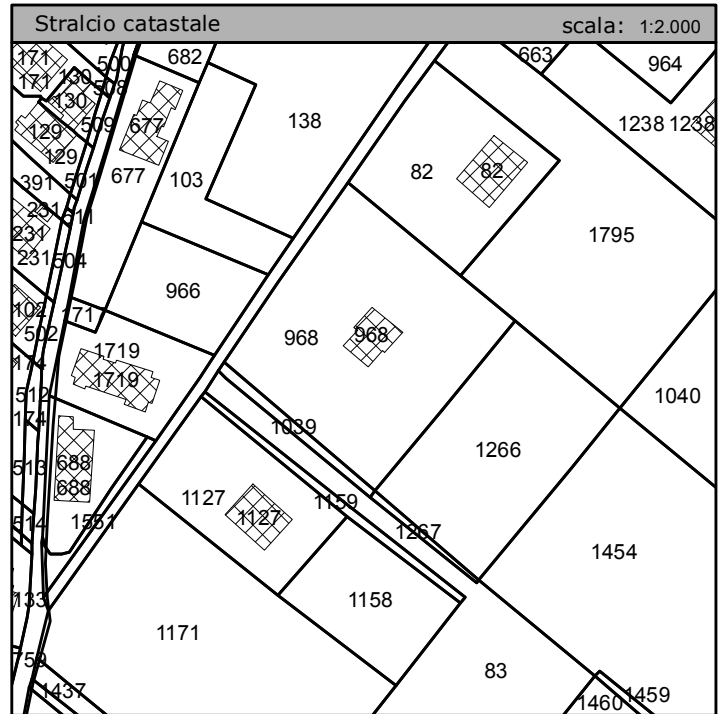


Foto B





Località SANT'ORSO		NUCLEO NEU_15																
Ubicazione Via Galileo Galilei	Civico 45																	
Foglio 50	Mappali 1127																	
SISTEMA INFRASTRUTTURALE		LOTTO L_03																
ACCESSO SU STRADA	<table border="0"> <tr> <td>Statale</td><td><input type="checkbox"/></td> <td rowspan="4" style="text-align: center;">PRINCIPALI RETI TECNOLOGICHE ESISTENTI</td> <td>Acquedotto</td><td><input checked="" type="checkbox"/></td> </tr> <tr> <td>Provinciale</td><td><input type="checkbox"/></td> <td>Fognatura</td><td><input checked="" type="checkbox"/></td> </tr> <tr> <td>Comunale</td><td><input checked="" type="checkbox"/></td> <td>Gas</td><td><input checked="" type="checkbox"/></td> </tr> <tr> <td>Vicinale</td><td><input type="checkbox"/></td> <td>Illuminazione pubblica</td><td><input checked="" type="checkbox"/></td> </tr> </table>		Statale	<input type="checkbox"/>	PRINCIPALI RETI TECNOLOGICHE ESISTENTI	Acquedotto	<input checked="" type="checkbox"/>	Provinciale	<input type="checkbox"/>	Fognatura	<input checked="" type="checkbox"/>	Comunale	<input checked="" type="checkbox"/>	Gas	<input checked="" type="checkbox"/>	Vicinale	<input type="checkbox"/>	Illuminazione pubblica
Statale	<input type="checkbox"/>	PRINCIPALI RETI TECNOLOGICHE ESISTENTI	Acquedotto	<input checked="" type="checkbox"/>														
Provinciale	<input type="checkbox"/>		Fognatura	<input checked="" type="checkbox"/>														
Comunale	<input checked="" type="checkbox"/>		Gas	<input checked="" type="checkbox"/>														
Vicinale	<input type="checkbox"/>		Illuminazione pubblica	<input checked="" type="checkbox"/>														
note:		Edificio censito al catasto: 1° Impianto <input type="checkbox"/> Pontificio <input type="checkbox"/>																

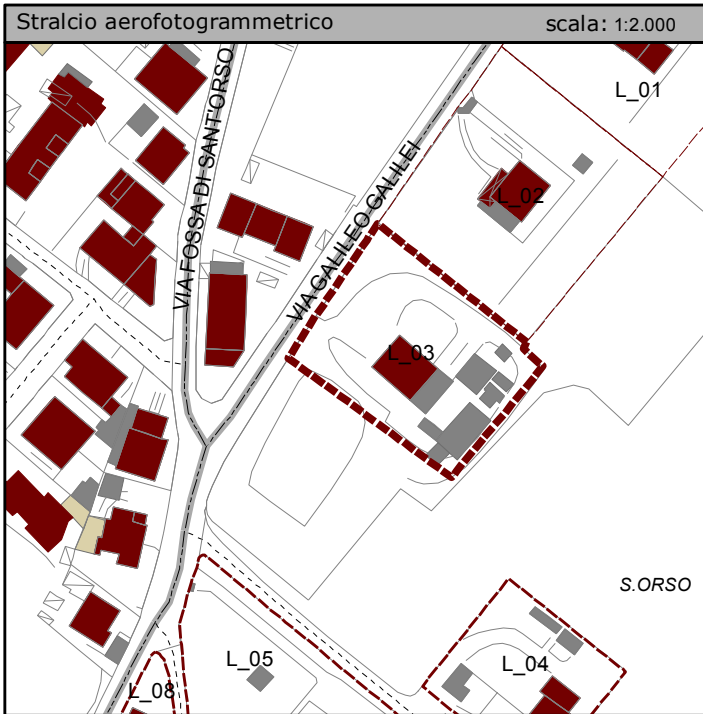


Foto A

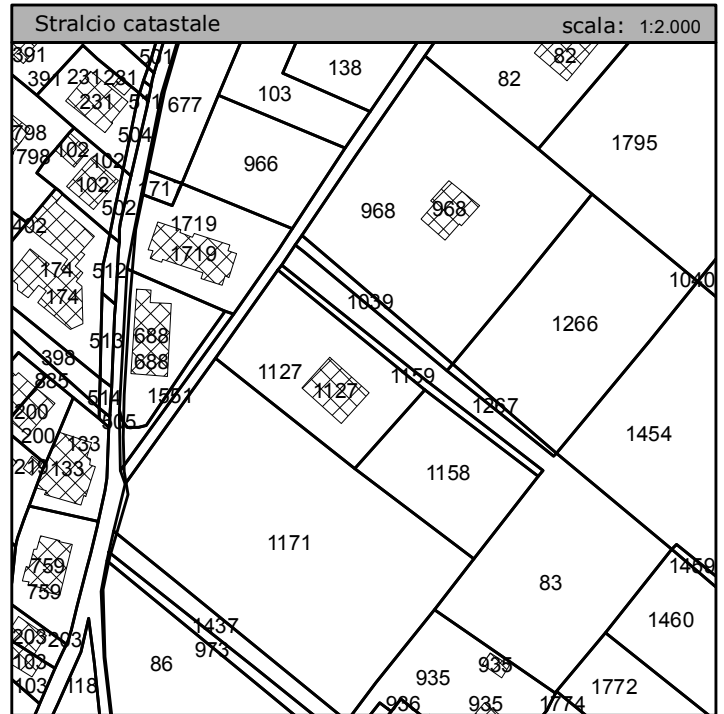


Foto B





Comune di Fano

Settore Servizi Urbanistici
U.O. P.R.G.e Pianificazione Territoriale

PIANO PARTICOLAREGGIATO DELLE ZONE RESIDENZIALI DI COMPLETAMENTO DEI NUCLEI EXTRAURBANI -B5 -

Scheda: **SN15L05_A**

Località **SANT'ORSO**

Ubicazione **Via Galileo Galilei** Civico **49**

Foglio **50** Mappali **86**

NUCLEO

NEU_15

SISTEMA INFRASTRUTTURALE

ACCESSO
SU STRADA

- Statale
- Provinciale
- Comunale
- Vicinale

PRINCIPALI RETI
TECNOLOGICHE
ESISTENTI

- Acquedotto
- Fognatura
- Gas
- Illuminazione pubblica

LOTTO

L_05

Edificio censito
al catasto:

- 1° Impianto
- Pontificio

note:

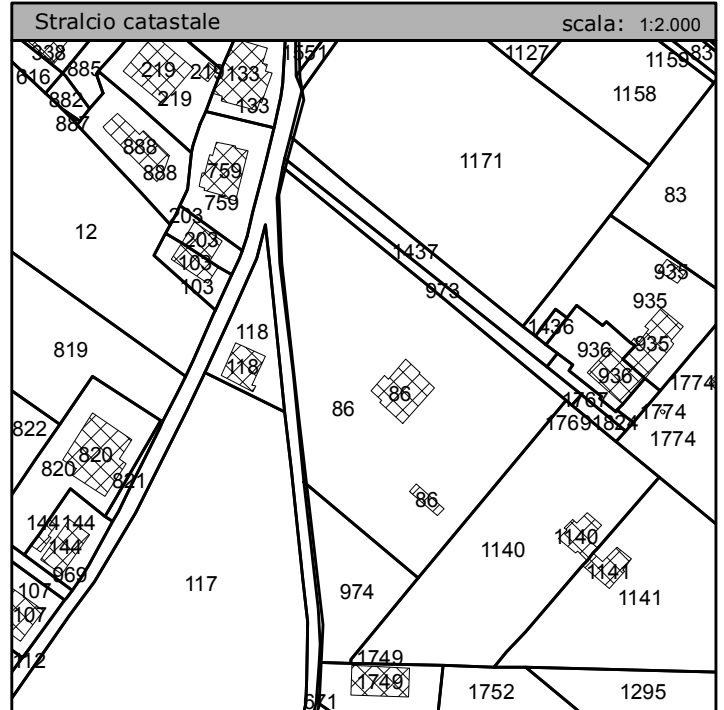
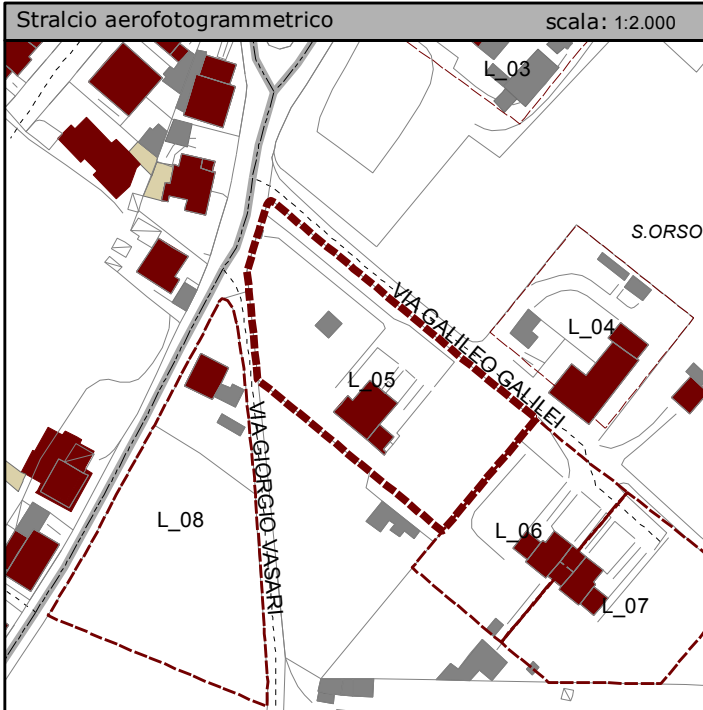


Foto A



Foto B





Comune di Fano

Settore Servizi Urbanistici
U.O. P.R.G.e Pianificazione Territoriale

PIANO PARTICOLAREGGIATO DELLE ZONE RESIDENZIALI DI COMPLETAMENTO DEI NUCLEI EXTRAURBANI -B5 -

Scheda: **SN15L06_A**

Località	SANT'ORSO		NUCLEO NEU_15
Ubicazione	Via Galileo Galilei	Civico 51a	
Foglio	50	Mappali 1140	
SISTEMA INFRASTRUTTURALE			LOTTO L_06
ACCESSO SU STRADA	Statale <input type="checkbox"/>	PRINCIPALI RETI TECNOLOGICHE ESISTENTI	
	Provinciale <input type="checkbox"/>		Fognatura <input checked="" type="checkbox"/>
	Comunale <input checked="" type="checkbox"/>		Gas <input checked="" type="checkbox"/>
	Vicinale <input type="checkbox"/>		Illuminazione pubblica <input type="checkbox"/>
note:			Edificio censito al catasto: 1° Impianto <input type="checkbox"/> Pontificio <input type="checkbox"/>

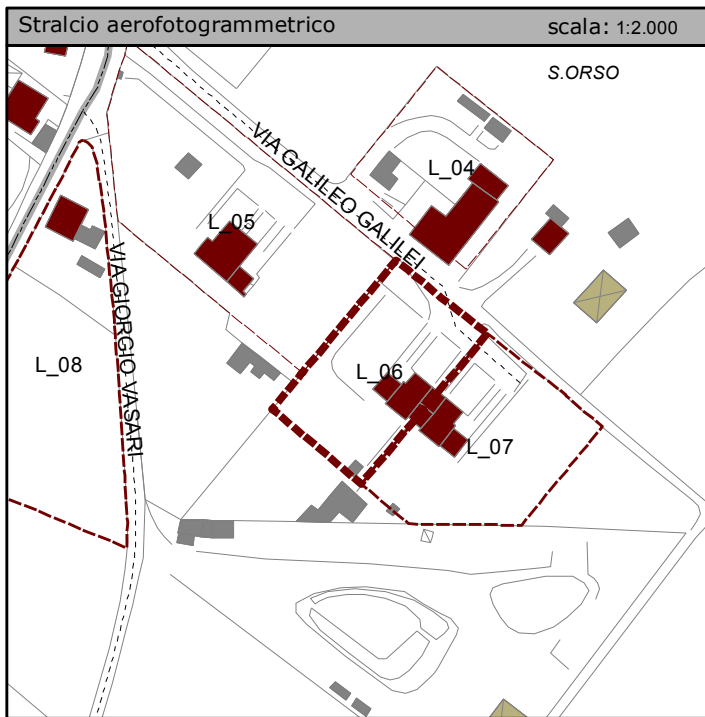


Foto A

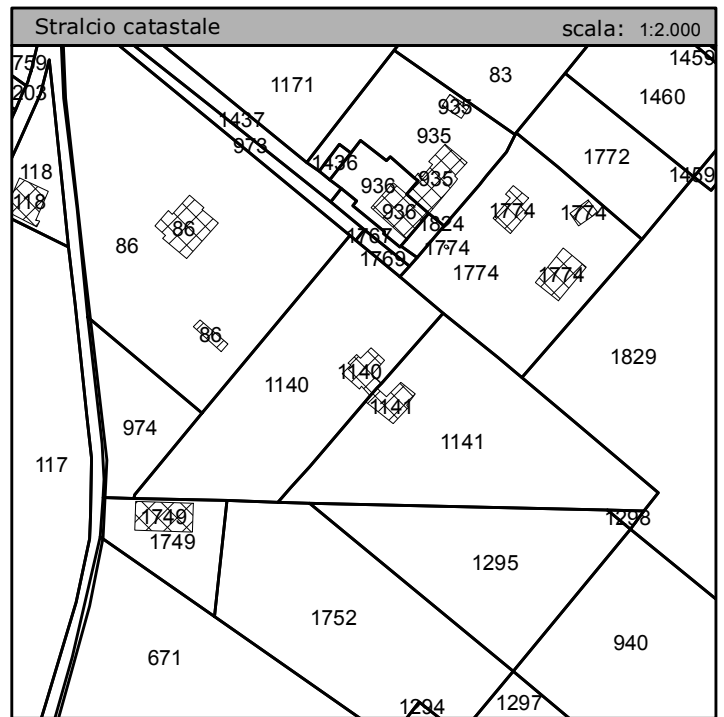


Foto B





Comune di Fano

Settore Servizi Urbanistici
U.O. P.R.G.e Pianificazione Territoriale

PIANO PARTICOLAREGGIATO DELLE ZONE RESIDENZIALI DI COMPLETAMENTO DEI NUCLEI EXTRAURBANI -B5 -

Scheda: **SN15L07_A**

Località **SANT'ORSO**

Ubicazione **Via Galileo Galilei** Civico **51b**

Foglio **50** Mappali **1141**

NUCLEO

NEU_15

SISTEMA INFRASTRUTTURALE

ACCESSO
SU STRADA

- Statale
- Provinciale
- Comunale
- Vicinale

PRINCIPALI RETI
TECNOLOGICHE
ESISTENTI

- Acquedotto
- Fognatura
- Gas
- Illuminazione pubblica

LOTTO

L_07

Edificio censito
al catasto:

- 1° Impianto
- Pontificio

note:

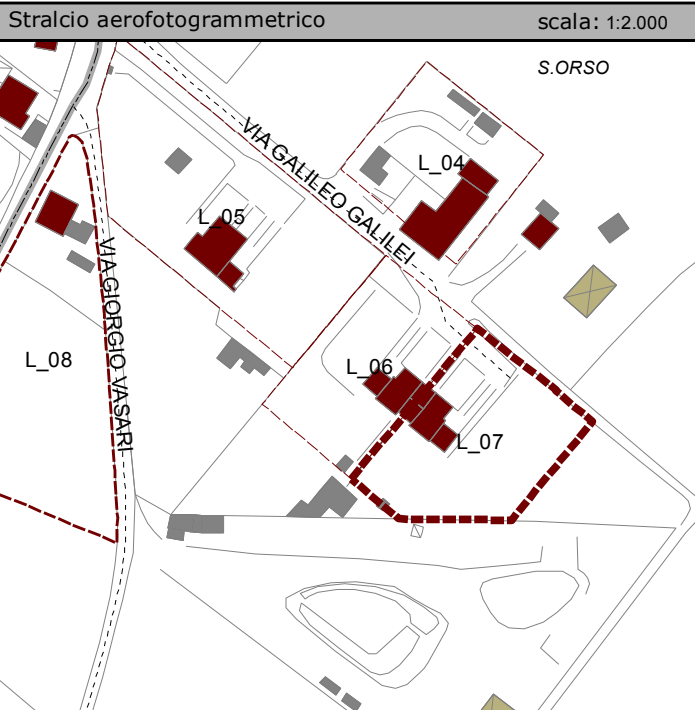


Foto A

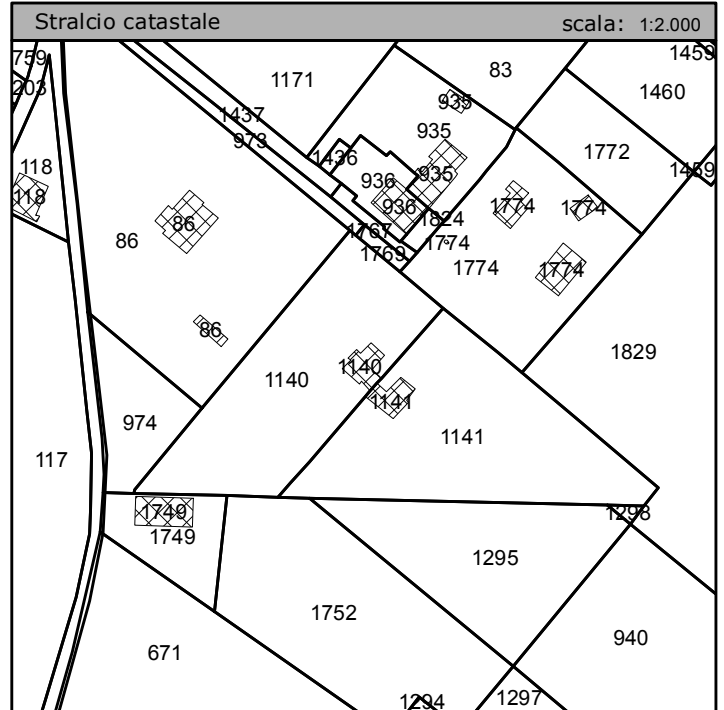


Foto B





Comune di Fano

Settore Servizi Urbanistici
U.O. P.R.G.e Pianificazione Territoriale

PIANO PARTICOLAREGGIATO DELLE ZONE RESIDENZIALI DI COMPLETAMENTO DEI NUCLEI EXTRAURBANI -B5 -

Scheda: **SN15L08_A**

Località **SANT'ORSO**

Ubicazione **Via Galileo Galilei** Civico _____

Foglio **50** Mappali **118**

NUCLEO

NEU_15

SISTEMA INFRASTRUTTURALE

ACCESSO
SU STRADA

- Statale
- Provinciale
- Comunale
- Vicinale

PRINCIPALI RETI
TECNOLOGICHE
ESISTENTI

- Acquedotto
- Fognatura
- Gas
- Illuminazione pubblica

LOTTO

L_08

note: **L'ampliamento potrà effettuarsi previa demolizione e ricostruzione dell'edificio esistente nel rispetto dei fili fissi indicati nella TAV. B del nucleo NEU_15.**

Edificio censito
al catasto:

- 1° Impianto
- Pontificio

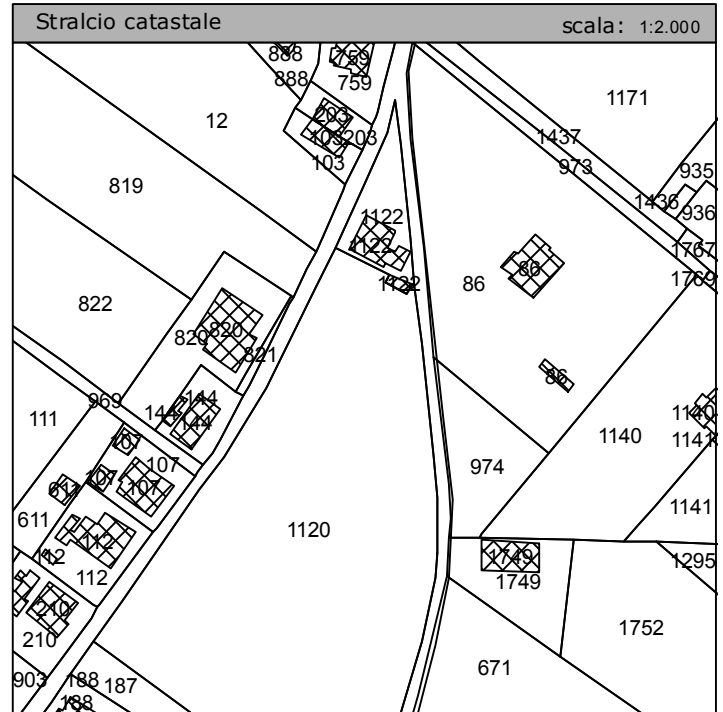
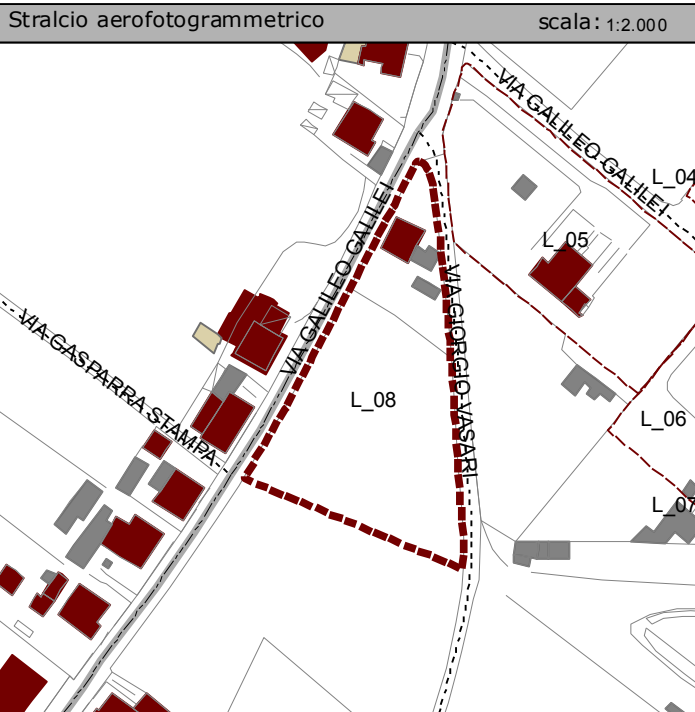


Foto A




Foto B





Località	MADONNA PONTE		NUCLEO NEU_16
Ubicazione	Comunale S.Michele	Civico 49	
Foglio	64	Mappali 111	
SISTEMA INFRASTRUTTURALE			LOTTO L_03
ACCESSO SU STRADA	Statale <input type="checkbox"/>	PRINCIPALI RETI TECNOLOGICHE ESISTENTI	
	Provinciale <input type="checkbox"/>		Fognatura <input checked="" type="checkbox"/>
Comunale <input checked="" type="checkbox"/>	Gas <input checked="" type="checkbox"/>		
Vicinale <input type="checkbox"/>	Illuminazione pubblica <input type="checkbox"/>		
note:			Edificio censito al catasto: 1° Impianto <input type="checkbox"/> Pontificio <input type="checkbox"/>

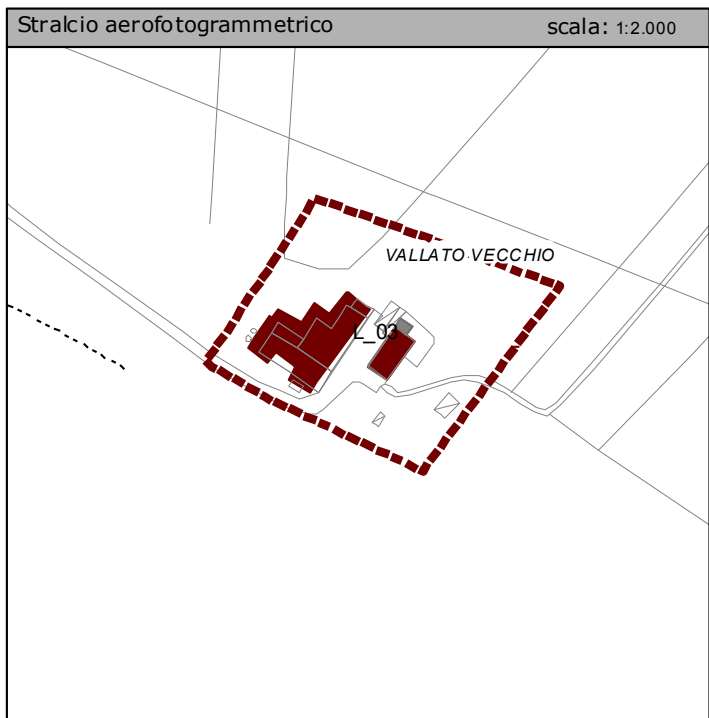


Foto A

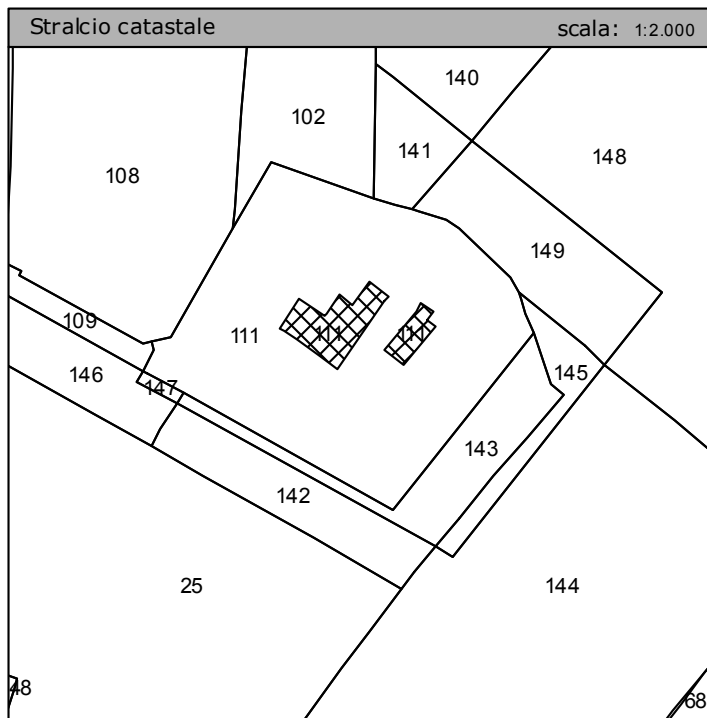


Foto B





Località	CHIARUCCIA		
Ubicazione	Loc. Chiaruccia	Civico	13
Foglio	63	Mappali	16

NUCLEO
NEU_16

SISTEMA INFRASTRUTTURALE			
ACCESSO SU STRADA	Statale	<input type="checkbox"/>	PRINCIPALI RETI TECNOLOGICHE ESISTENTI
	Provinciale	<input type="checkbox"/>	
	Comunale	<input checked="" type="checkbox"/>	
	Vicinale	<input type="checkbox"/>	
	Acquedotto	<input checked="" type="checkbox"/>	
	Fognatura	<input checked="" type="checkbox"/>	
	Gas	<input checked="" type="checkbox"/>	
	Illuminazione pubblica	<input type="checkbox"/>	

LOTTO
L_04

note:	Edificio censito al catasto:
	1° Impianto <input type="checkbox"/>
	Pontificio <input type="checkbox"/>

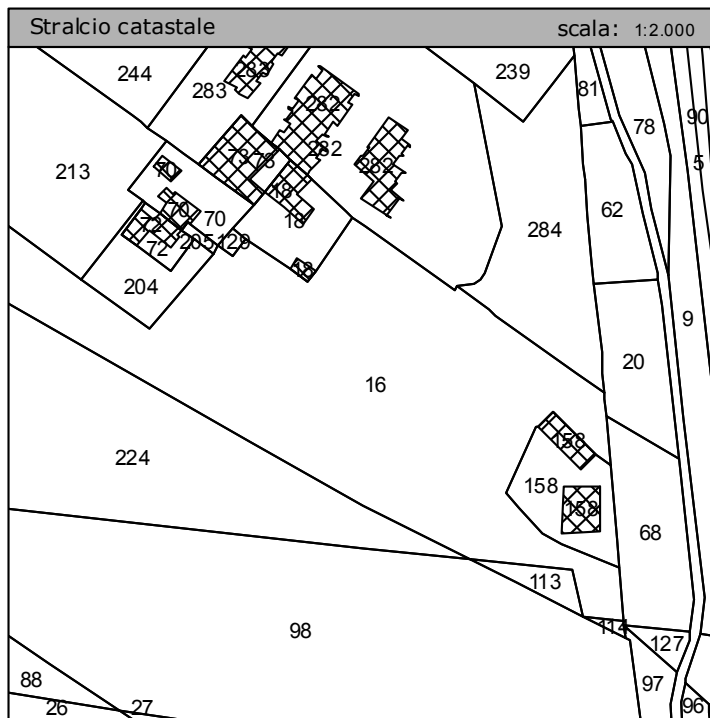
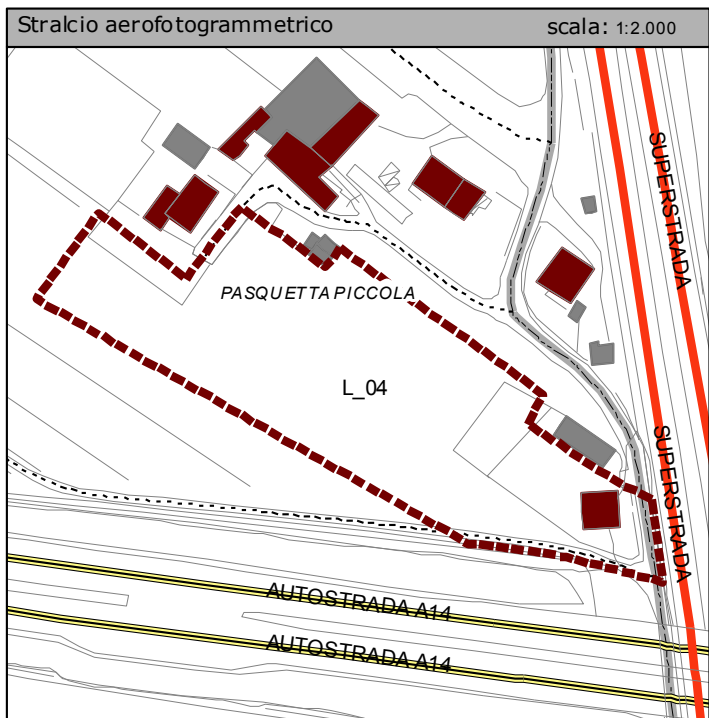


Foto A



Foto B





Località	METAURILIA-TORRETTE		NUCLEO NEU_18
Ubicazione	Via Mario Sironi	Civico 17-19	
Foglio	120	Mappali 342	
SISTEMA INFRASTRUTTURALE			
ACCESSO SU STRADA	Statale	<input type="checkbox"/>	PRINCIPALI RETI TECNOLOGICHE ESISTENTI
	Provinciale	<input type="checkbox"/>	
	Comunale	<input checked="" type="checkbox"/>	
	Vicinale	<input type="checkbox"/>	
	Acquedotto	<input checked="" type="checkbox"/>	Edificio censito al catasto: 1° Impianto <input checked="" type="checkbox"/> Pontificio <input type="checkbox"/>
	Fognatura	<input checked="" type="checkbox"/>	
	Gas	<input type="checkbox"/>	
	Illuminazione pubblica	<input checked="" type="checkbox"/>	
note:			

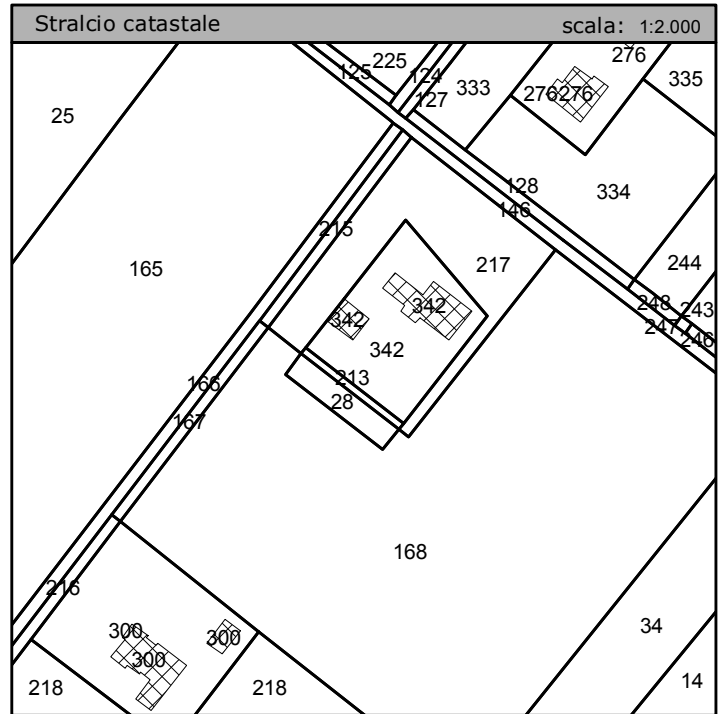
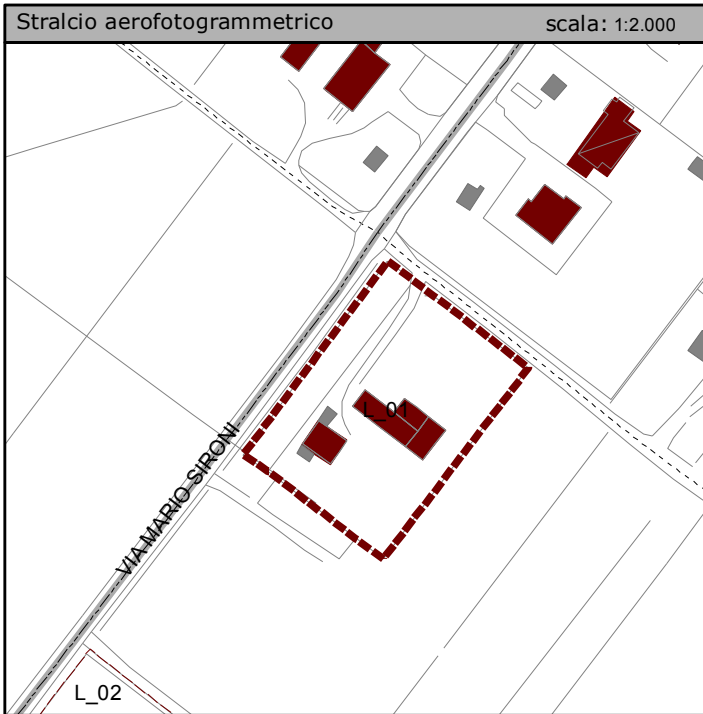


Foto A



Foto B





Località	METAURILIA-TORRETTE		NUCLEO NEU_18
Ubicazione	Via Mario Sironi	Civico 21	
Foglio	120	Mappali 300	

SISTEMA INFRASTRUTTURALE				LOTTO L_02
ACCESSO SU STRADA	Statale	<input type="checkbox"/>	PRINCIPALI RETI TECNOLOGICHE ESISTENTI	
	Provinciale	<input type="checkbox"/>		Fognatura <input checked="" type="checkbox"/>
	Comunale	<input checked="" type="checkbox"/>	Gas	<input type="checkbox"/>
	Vicinale	<input type="checkbox"/>	Illuminazione pubblica	<input checked="" type="checkbox"/>

note:	Edificio censito al catasto:
	1° Impianto <input type="checkbox"/>
	Pontificio <input type="checkbox"/>

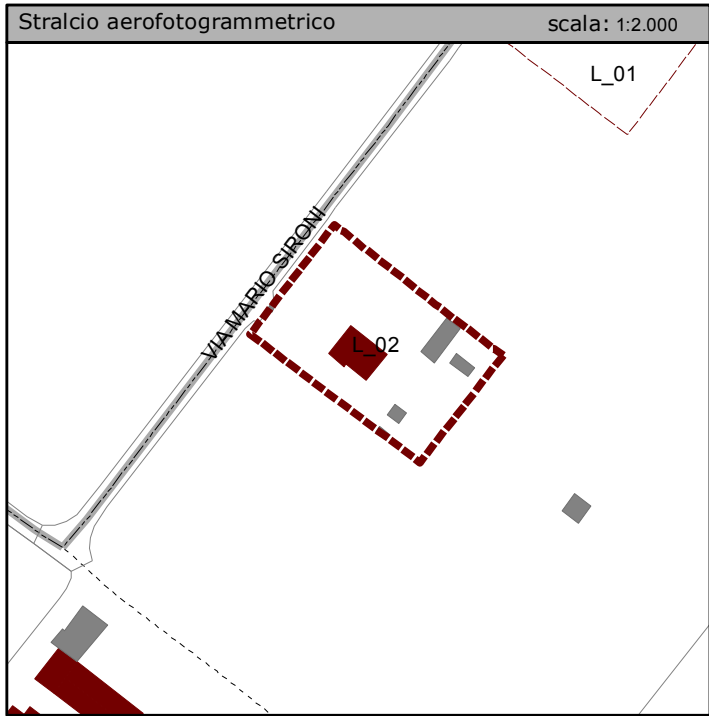


Foto A

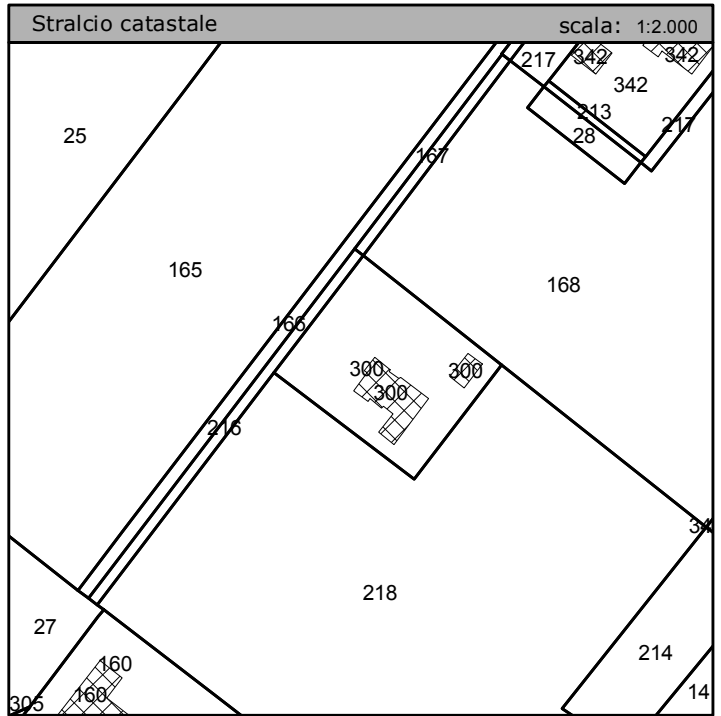


Foto B





Località	METAURILIA-TORRETTE		NUCLEO NEU_18
Ubicazione	Via Arturo Tosi	Civico 11	
Foglio	120	Mappali 236	

SISTEMA INFRASTRUTTURALE				LOTTO L_03	
ACCESSO SU STRADA	Statale	<input type="checkbox"/>	PRINCIPALI RETI TECNOLOGICHE ESISTENTI		Acquedotto
	Provinciale	<input type="checkbox"/>		Fognatura	
	Comunale	<input checked="" type="checkbox"/>		Gas	<input type="checkbox"/>
	Vicinale	<input type="checkbox"/>		Illuminazione pubblica	<input checked="" type="checkbox"/>

note:	Edificio censito al catasto:
	1° Impianto <input type="checkbox"/>
	Pontificio <input type="checkbox"/>

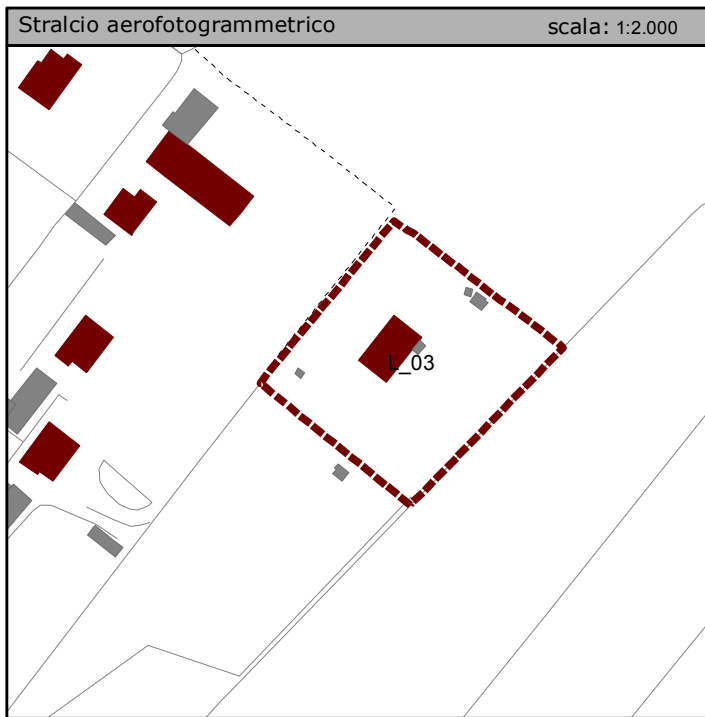


Foto A

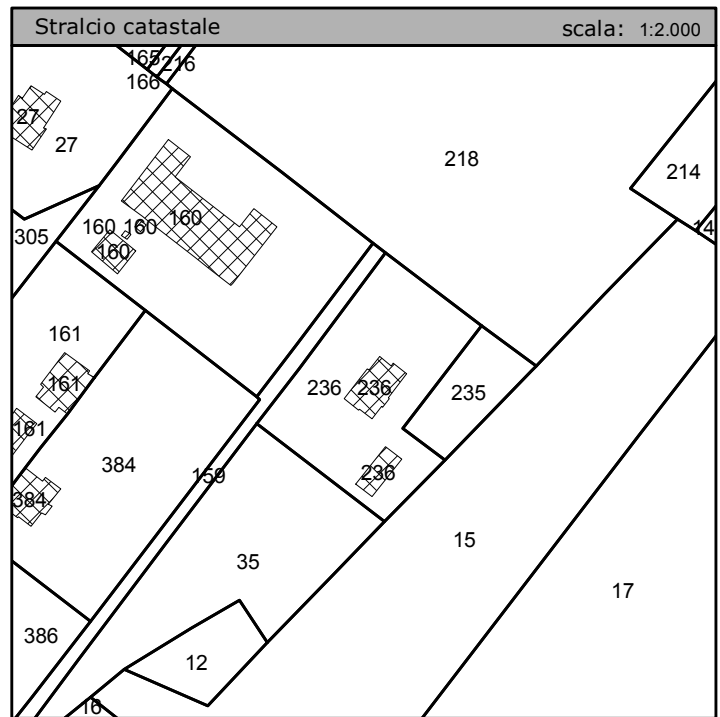


Foto B





Località	METAURILIA-TORRETTE		NUCLEO NEU_19
Ubicazione	Strada Nazionale Adriatica Sud	Civico 178-180-182-184	
Foglio	120	Mappali 33-149	

SISTEMA INFRASTRUTTURALE				LOTTO L_01	
ACCESSO SU STRADA	Statale	<input checked="" type="checkbox"/>	PRINCIPALI RETI TECNOLOGICHE ESISTENTI		Acquedotto
	Provinciale	<input type="checkbox"/>		Fognatura	<input type="checkbox"/>
	Comunale	<input type="checkbox"/>		Gas	<input checked="" type="checkbox"/>
	Vicinale	<input type="checkbox"/>		Illuminazione pubblica	<input checked="" type="checkbox"/>

note:	Edificio censito al catasto:
	1° Impianto <input type="checkbox"/>
	Pontificio <input type="checkbox"/>

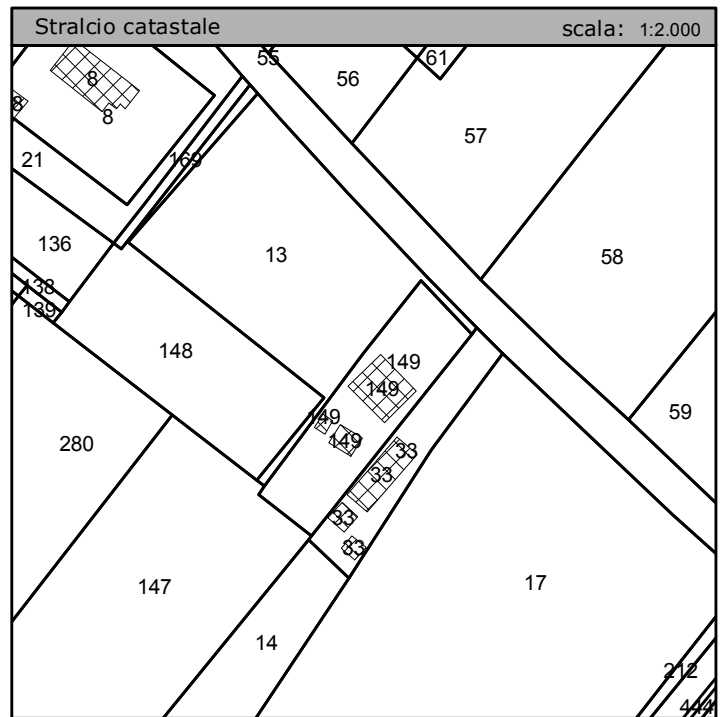
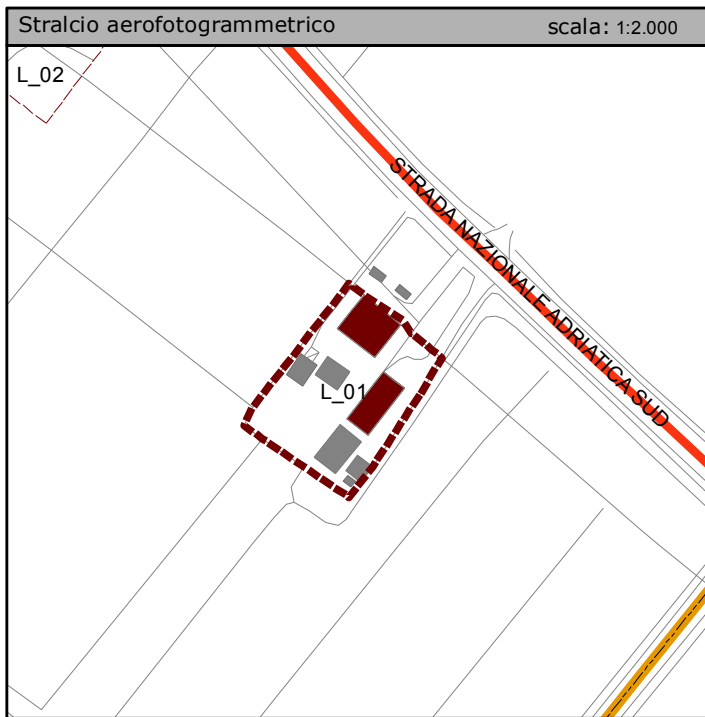


Foto A



Foto B





Località	METAURILIA-TORRETTE		NUCLEO NEU_19
Ubicazione	Via Mario Sironi	Civico 2	
Foglio	120	Mappali 119	
SISTEMA INFRASTRUTTURALE			LOTTO L_03
ACCESSO SU STRADA	Statale <input type="checkbox"/>	PRINCIPALI RETI TECNOLOGICHE ESISTENTI	
	Provinciale <input type="checkbox"/>		Fognatura <input checked="" type="checkbox"/>
Comunale <input checked="" type="checkbox"/>	Gas <input type="checkbox"/>		
Vicinale <input type="checkbox"/>	Illuminazione pubblica <input checked="" type="checkbox"/>		
note:			Edificio censito al catasto: 1° Impianto <input type="checkbox"/> Pontificio <input type="checkbox"/>

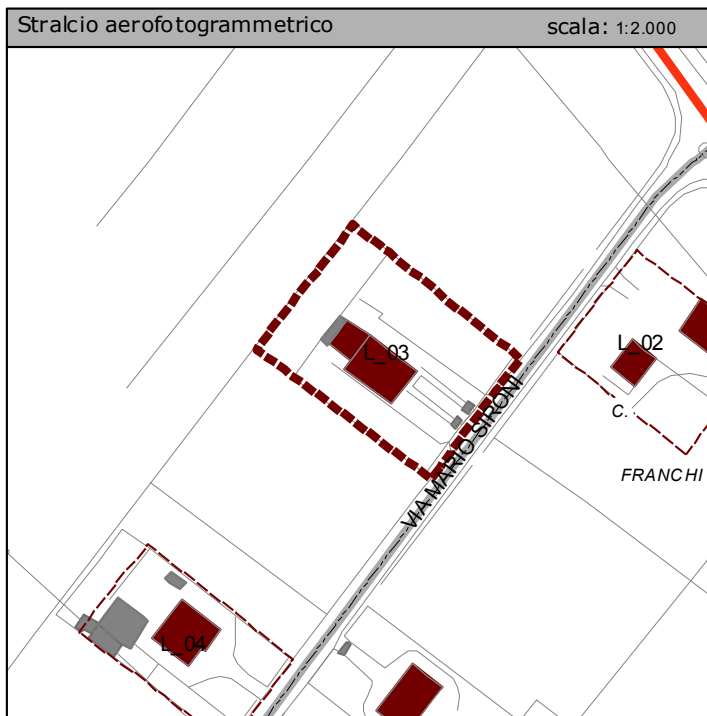


Foto A

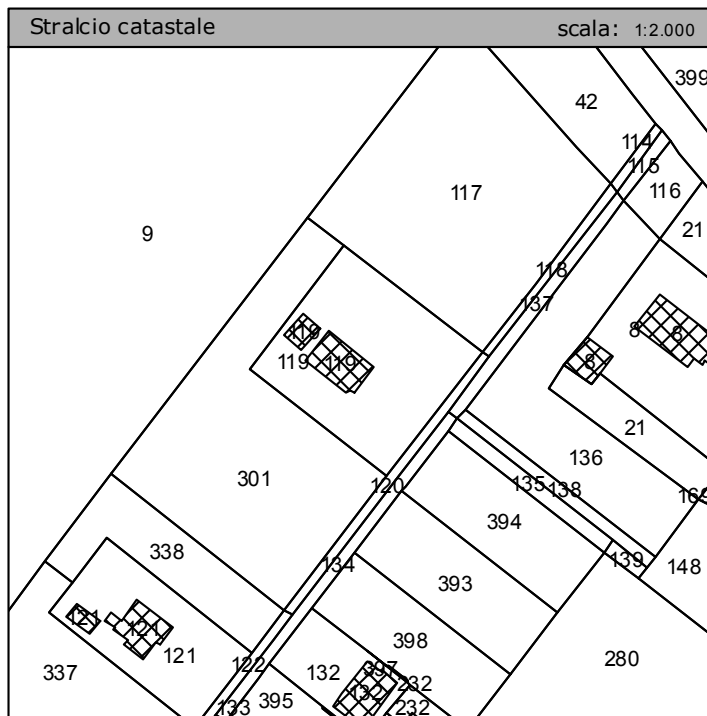


Foto B





Località	METAURILIA-TORRETTE		NUCLEO NEU_19
Ubicazione	Via Mario Sironi	Civico 8	
Foglio	120	Mappali 121	
SISTEMA INFRASTRUTTURALE			LOTTO L_04
ACCESSO SU STRADA	Statale <input type="checkbox"/>	PRINCIPALI RETI TECNOLOGICHE ESISTENTI	
	Provinciale <input type="checkbox"/>		Fognatura <input checked="" type="checkbox"/>
Comunale <input checked="" type="checkbox"/>	Gas <input type="checkbox"/>		
Vicinale <input type="checkbox"/>	Illuminazione pubblica <input checked="" type="checkbox"/>		
note:			Edificio censito al catasto: 1° Impianto <input type="checkbox"/> Pontificio <input type="checkbox"/>

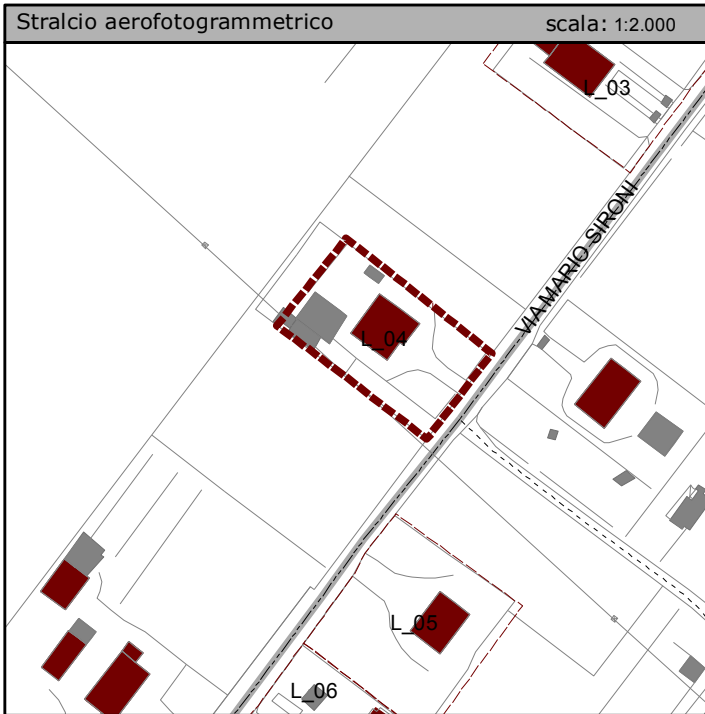


Foto A

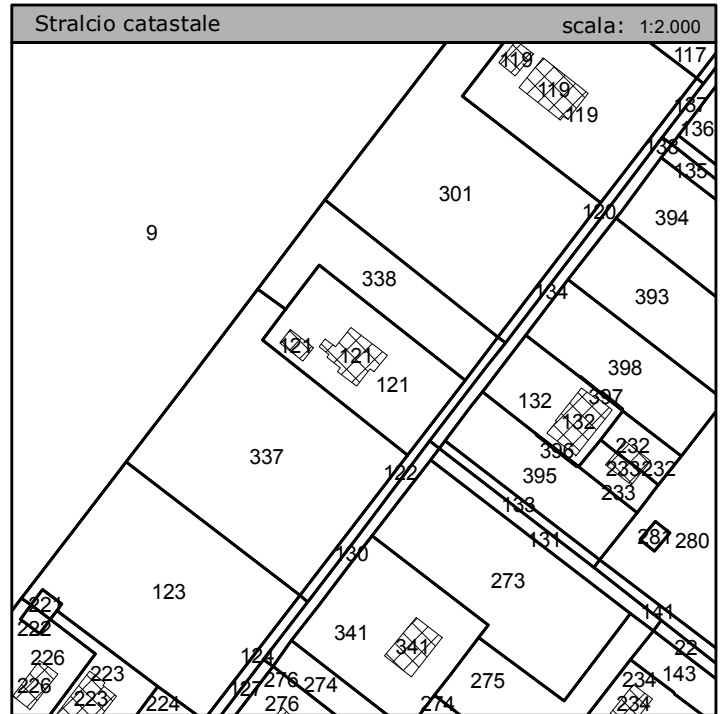


Foto B





Località	METAURILIA-TORRETTE		NUCLEO NEU_19
Ubicazione	Via Mario Sironi	Civico 9	
Foglio	120	Mappali 341	
SISTEMA INFRASTRUTTURALE			LOTTO L_05
ACCESSO SU STRADA	Statale <input type="checkbox"/>	PRINCIPALI RETI TECNOLOGICHE ESISTENTI	
	Provinciale <input type="checkbox"/>		Fognatura <input checked="" type="checkbox"/>
Comunale <input checked="" type="checkbox"/>	Gas <input type="checkbox"/>		
Vicinale <input type="checkbox"/>	Illuminazione pubblica <input checked="" type="checkbox"/>		
note:			Edificio censito al catasto: 1° Impianto <input type="checkbox"/> Pontificio <input type="checkbox"/>

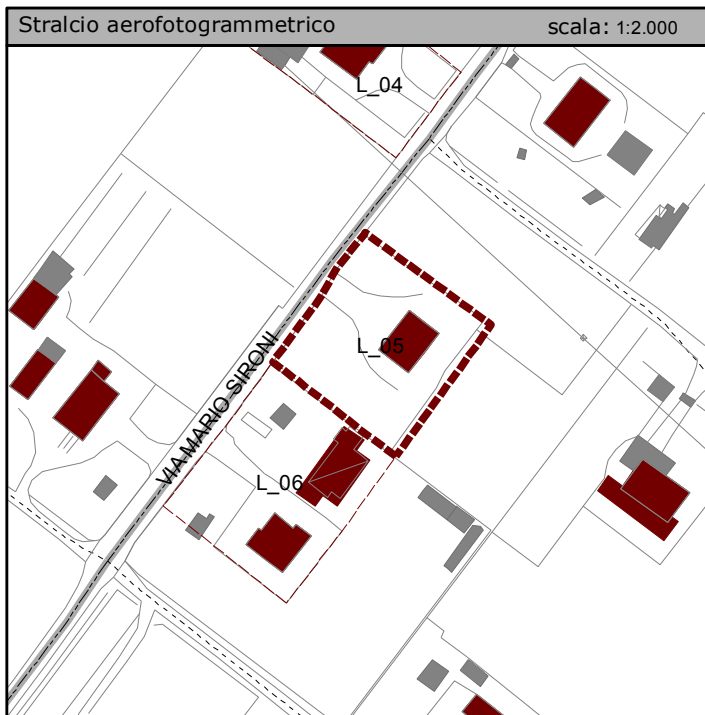


Foto A

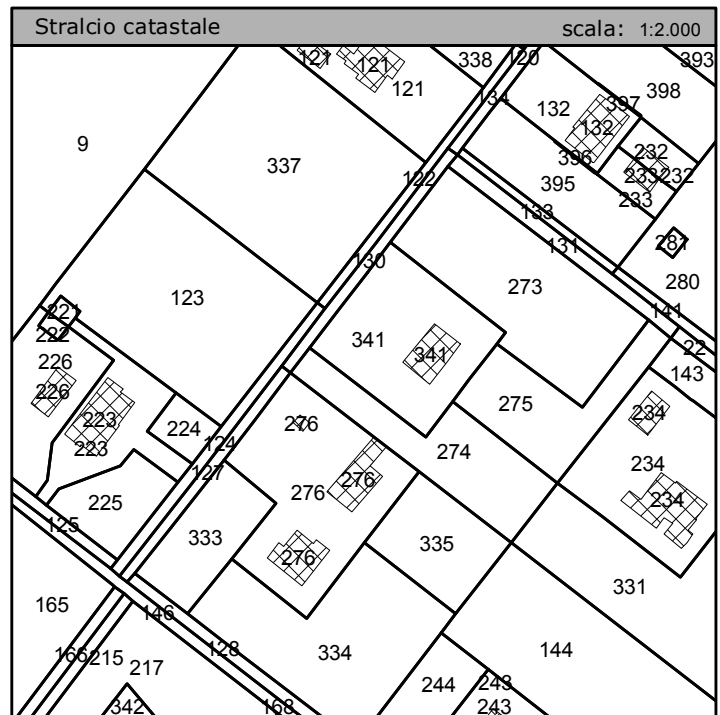


Foto B





Località	METAURILIA-TORRETTE		NUCLEO NEU_19
Ubicazione	Via Mario Sironi	Civico 13	
Foglio	120	Mappali 276	
SISTEMA INFRASTRUTTURALE			LOTTO L_06
ACCESSO SU STRADA	Statale <input type="checkbox"/>	PRINCIPALI RETI TECNOLOGICHE ESISTENTI	
	Provinciale <input type="checkbox"/>		Fognatura <input checked="" type="checkbox"/>
Comunale <input checked="" type="checkbox"/>	Gas <input type="checkbox"/>		
Vicinale <input type="checkbox"/>	Illuminazione pubblica <input checked="" type="checkbox"/>		
note:			Edificio censito al catasto: 1° Impianto <input type="checkbox"/> Pontificio <input type="checkbox"/>

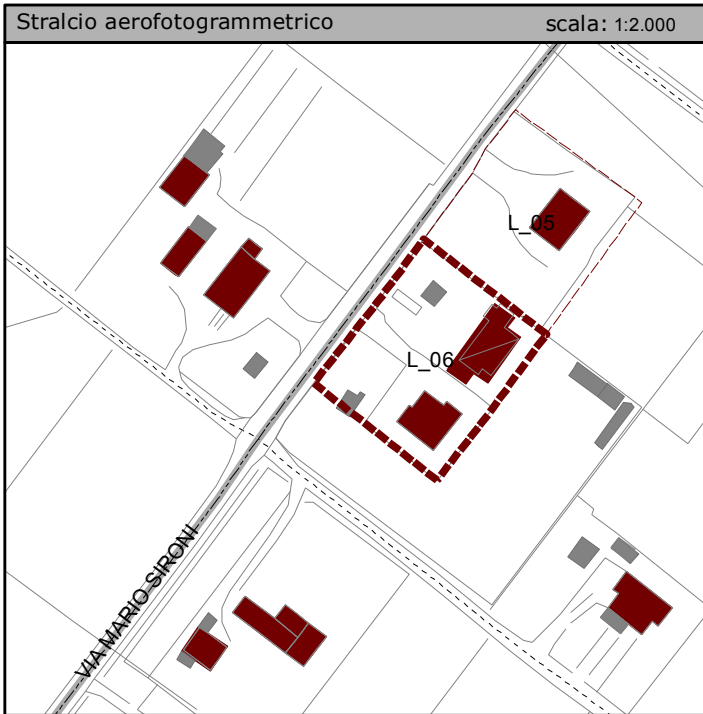


Foto A

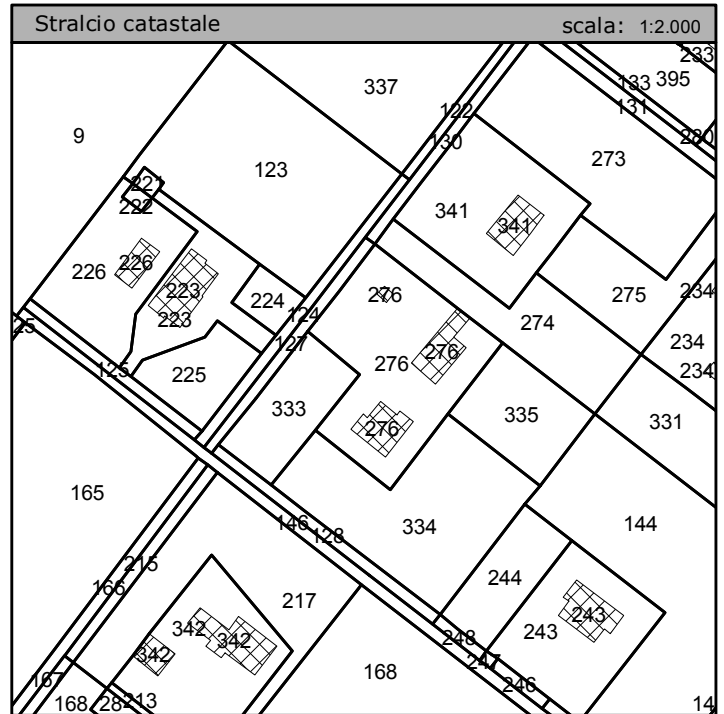


Foto B





Località	METAURILIA-TORRETTE		NUCLEO NEU_20
Ubicazione	Via Andrea Doria	Civico 43-45	
Foglio	121	Mappali 475	
SISTEMA INFRASTRUTTURALE			LOTTO L_01
ACCESSO SU STRADA	Statale <input type="checkbox"/>	PRINCIPALI RETI TECNOLOGICHE ESISTENTI	
	Provinciale <input type="checkbox"/>		Fognatura <input checked="" type="checkbox"/>
Comunale <input checked="" type="checkbox"/>	Gas <input checked="" type="checkbox"/>		
Vicinale <input type="checkbox"/>	Illuminazione pubblica <input checked="" type="checkbox"/>		
note:			Edificio censito al catasto: 1° Impianto <input type="checkbox"/> Pontificio <input type="checkbox"/>

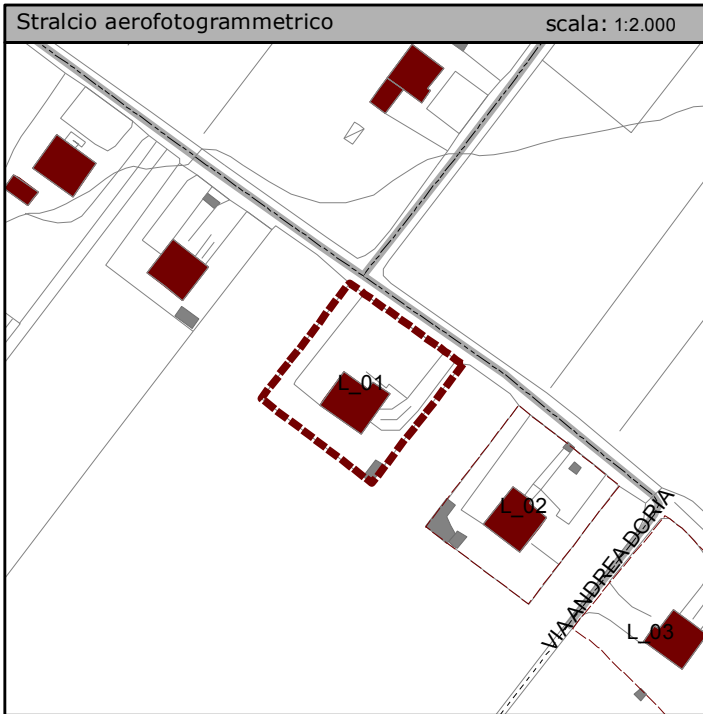


Foto A

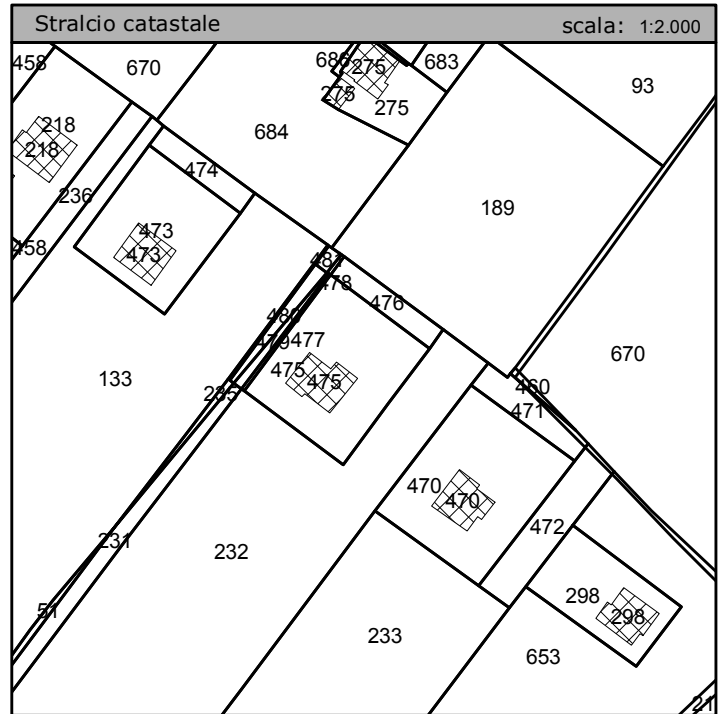


Foto B





Località	METAURILIA-TORRETTE		NUCLEO NEU_20
Ubicazione	Via Andrea Doria	Civico 47-49	
Foglio	121	Mappali 470	
SISTEMA INFRASTRUTTURALE			LOTTO L_02
ACCESSO SU STRADA	Statale <input type="checkbox"/>	PRINCIPALI RETI TECNOLOGICHE ESISTENTI	
	Provinciale <input type="checkbox"/>		Fognatura <input checked="" type="checkbox"/>
Comunale <input checked="" type="checkbox"/>	Gas <input checked="" type="checkbox"/>		
Vicinale <input type="checkbox"/>	Illuminazione pubblica <input checked="" type="checkbox"/>		
note:			Edificio censito al catasto: 1° Impianto <input type="checkbox"/> Pontificio <input type="checkbox"/>

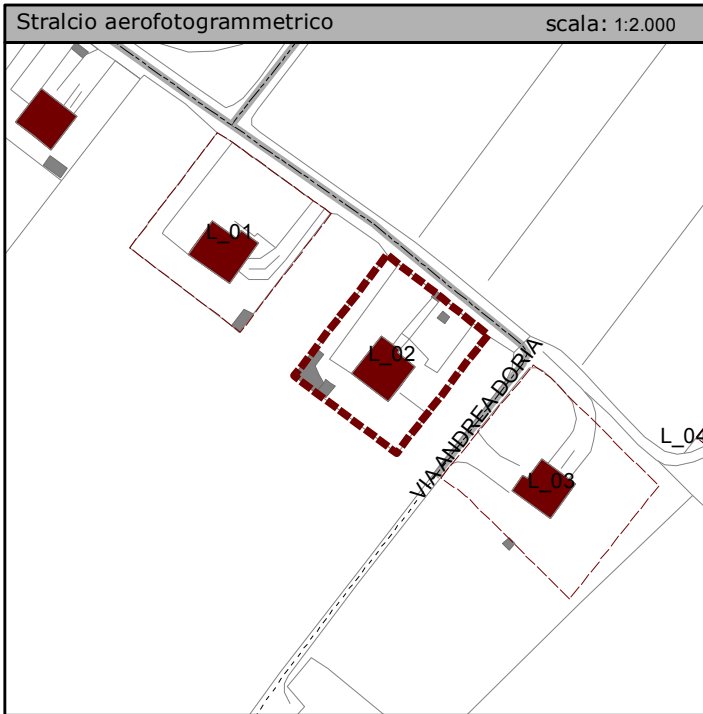


Foto A

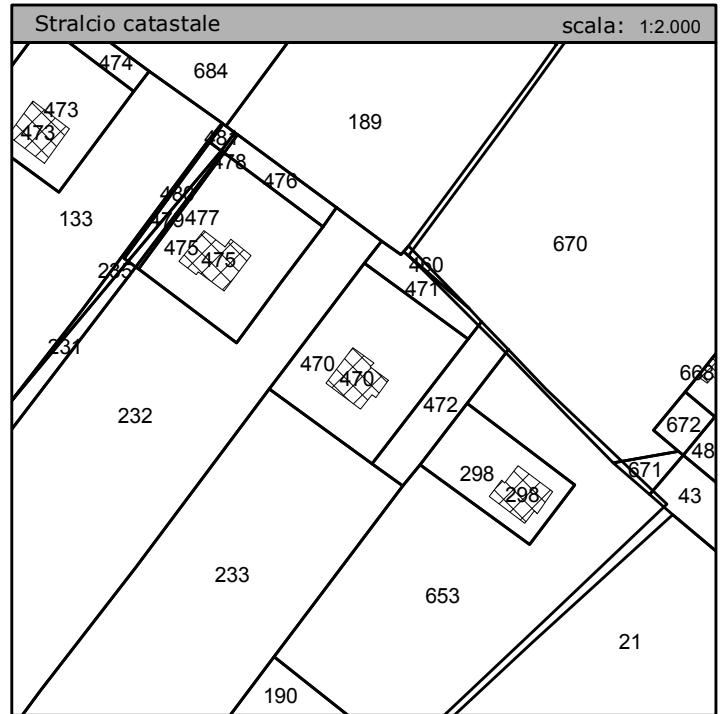


Foto B





Località METAURILIA-TORRETTE

Ubicazione Via Andrea Doria Civico 51

Foglio 121 Mappali 298

NUCLEO

NEU_20

SISTEMA INFRASTRUTTURALE

ACCESSO
SU STRADA

- Statale
- Provinciale
- Comunale
- Vicinale

PRINCIPALI RETI
TECNOLOGICHE
ESISTENTI

- Acquedotto
- Fognatura
- Gas
- Illuminazione pubblica

LOTTO

L_03

Edificio censito
al catasto:

- 1° Impianto
- Pontificio

note:

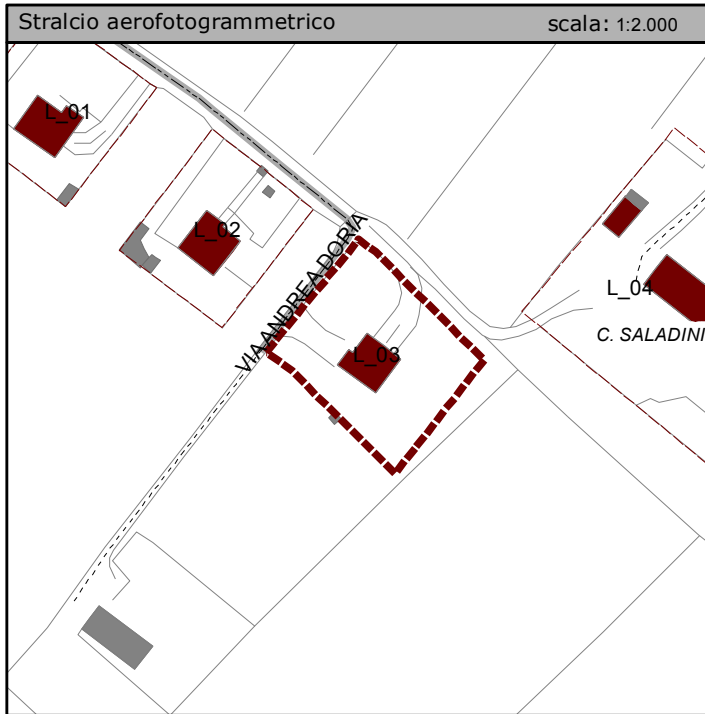


Foto A

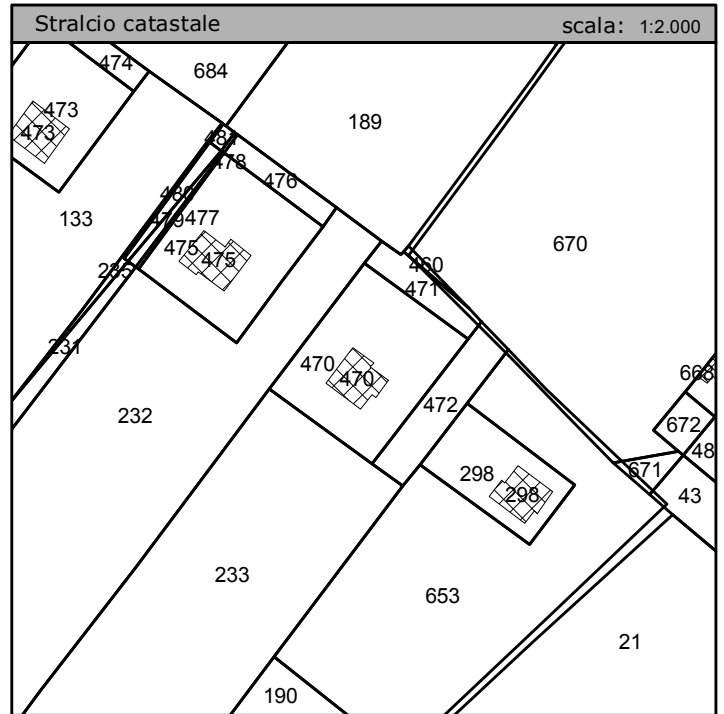


Foto B





Località	PONTESASSO		NUCLEO	
Ubicazione	Via Lago Maggiore	Civico 58	NEU_21	
Foglio	122	Mappali 30		
SISTEMA INFRASTRUTTURALE			LOTTO	
ACCESSO SU STRADA	Statale	<input type="checkbox"/>	PRINCIPALI RETI TECNOLOGICHE ESISTENTI	
	Provinciale	<input type="checkbox"/>		
	Comunale	<input checked="" type="checkbox"/>	Acquedotto	<input checked="" type="checkbox"/>
	Vicinale	<input type="checkbox"/>	Fognatura	<input checked="" type="checkbox"/>
			Gas	<input checked="" type="checkbox"/>
			Illuminazione pubblica	<input checked="" type="checkbox"/>
note:			Edificio censito al catasto:	
			1° Impianto	<input type="checkbox"/>
			Pontificio	<input checked="" type="checkbox"/>

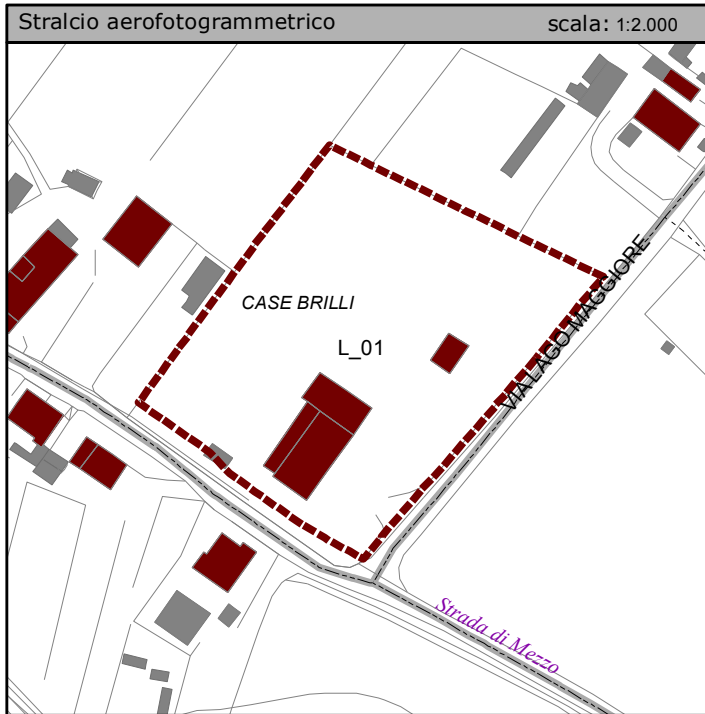


Foto A

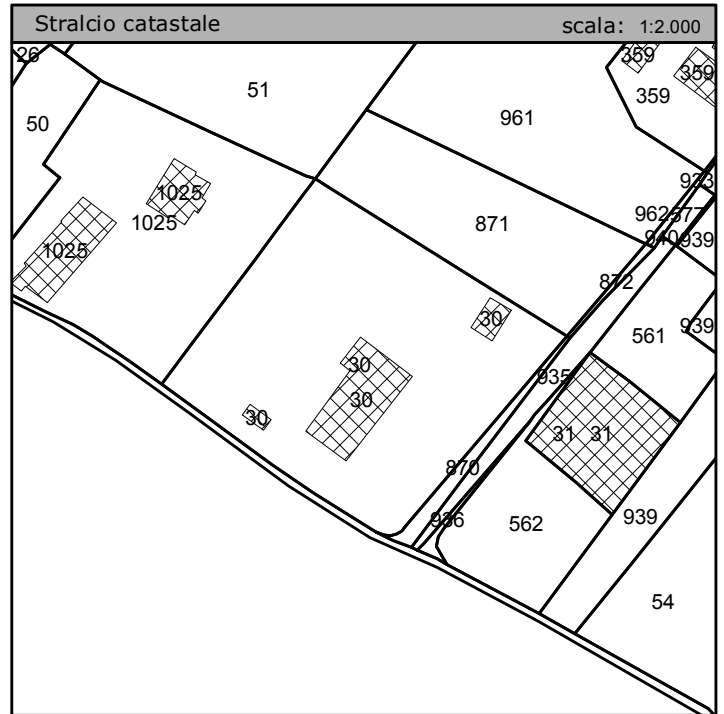


Foto B





Località	PONTESASSO		NUCLEO NEU_22
Ubicazione	Via Carlo Collodi	Civico 24-26-28-30	
Foglio	123	Mappali 457	
SISTEMA INFRASTRUTTURALE			LOTTO L_01
ACCESSO SU STRADA	Statale <input type="checkbox"/>	PRINCIPALI RETI TECNOLOGICHE ESISTENTI	
	Provinciale <input type="checkbox"/>		Fognatura <input checked="" type="checkbox"/>
Comunale <input checked="" type="checkbox"/>	Gas <input type="checkbox"/>		
Vicinale <input type="checkbox"/>	Illuminazione pubblica <input checked="" type="checkbox"/>		
note:			Edificio censito al catasto: 1° Impianto <input type="checkbox"/> Pontificio <input type="checkbox"/>

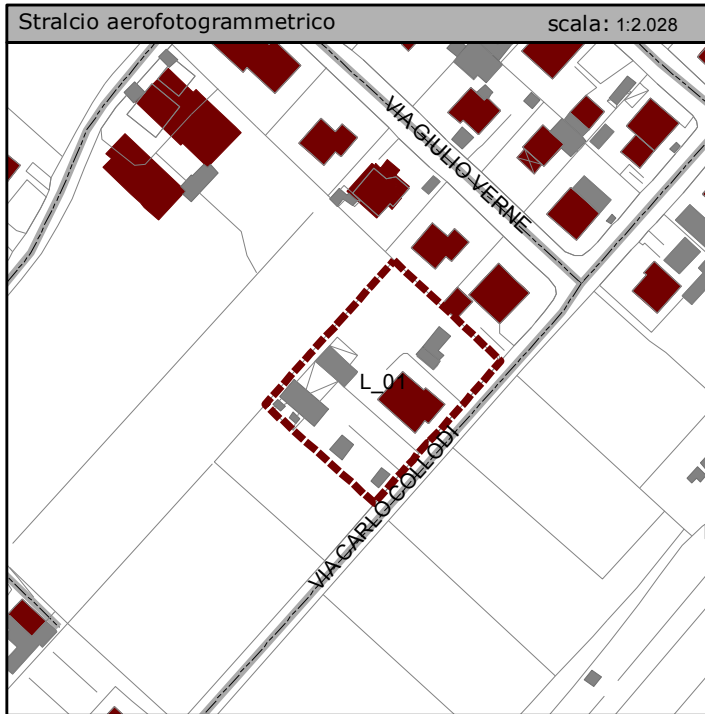


Foto A

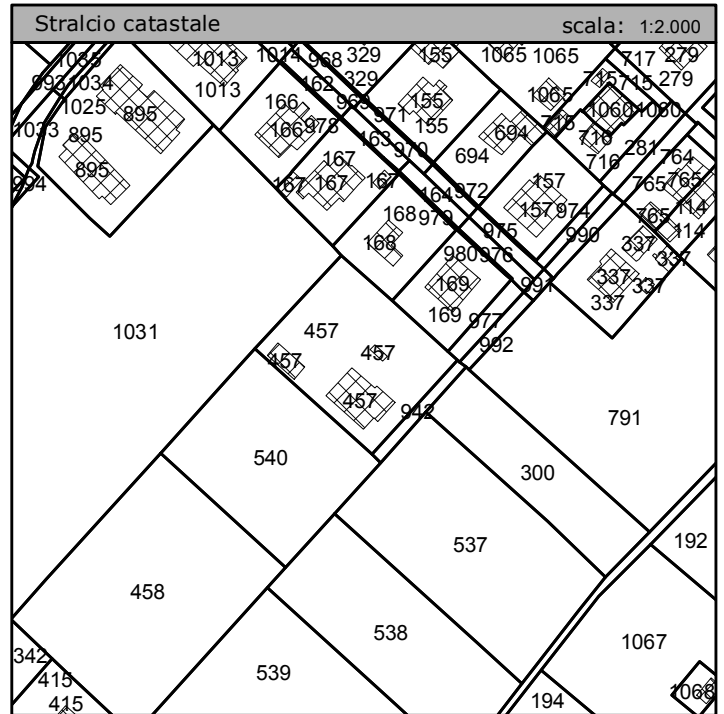


Foto B





Località	PONTESASSO		NUCLEO NEU_22
Ubicazione	Via Luigi Motta	Civico 33	
Foglio	123	Mappali 522	
SISTEMA INFRASTRUTTURALE			LOTTO L_02
ACCESSO SU STRADA	Statale <input type="checkbox"/>	PRINCIPALI RETI TECNOLOGICHE ESISTENTI	
	Provinciale <input type="checkbox"/>		Fognatura <input type="checkbox"/>
Comunale <input checked="" type="checkbox"/>	Gas <input type="checkbox"/>		
Vicinale <input type="checkbox"/>	Illuminazione pubblica <input type="checkbox"/>		
note:			Edificio censito al catasto: 1° Impianto <input type="checkbox"/> Pontificio <input type="checkbox"/>

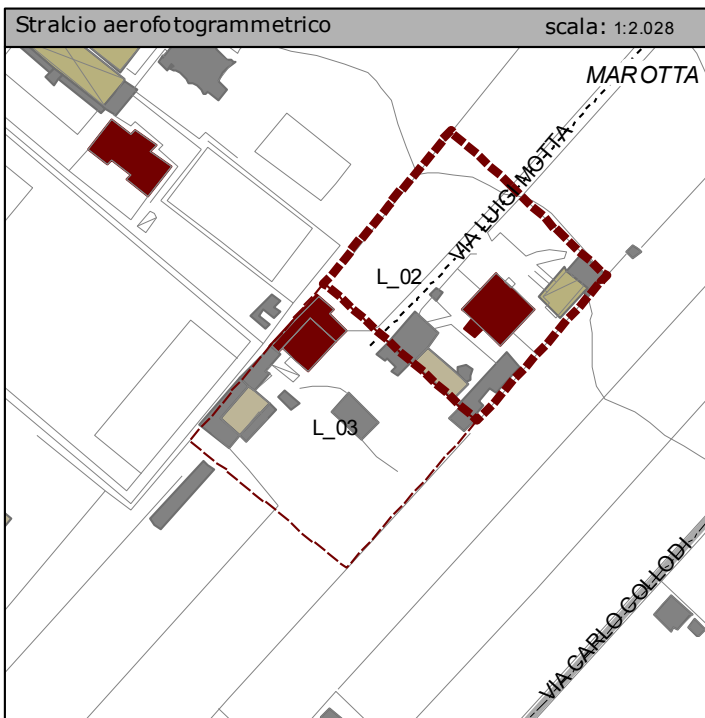


Foto A

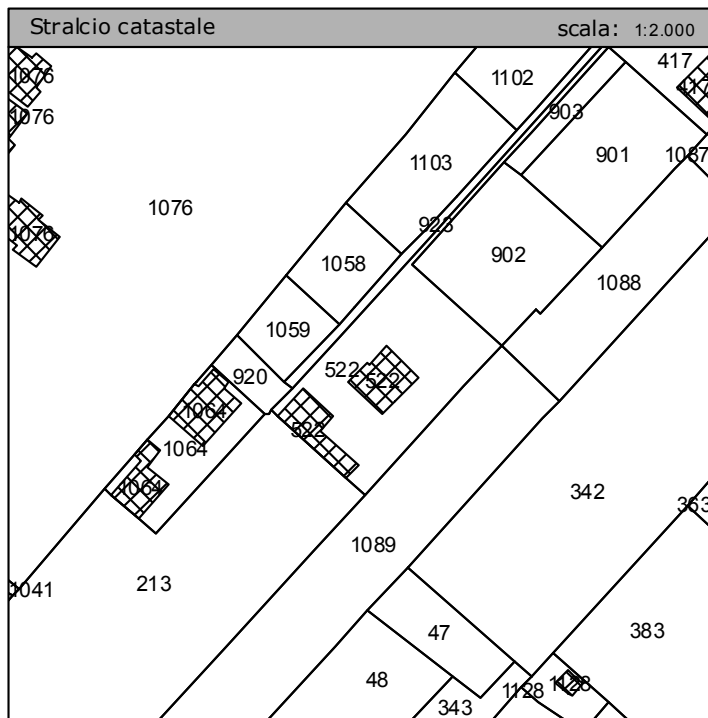


Foto B





Località	PONTESASSO		NUCLEO NEU_22
Ubicazione	Via Luigi Motta	Civico 8/e	
Foglio	123	Mappali 1064	
SISTEMA INFRASTRUTTURALE			LOTTO L_03
ACCESSO SU STRADA	Statale <input type="checkbox"/>	PRINCIPALI RETI TECNOLOGICHE ESISTENTI	
	Provinciale <input type="checkbox"/>		Fognatura <input type="checkbox"/>
Comunale <input checked="" type="checkbox"/>	Gas <input type="checkbox"/>		
Vicinale <input type="checkbox"/>	Illuminazione pubblica <input type="checkbox"/>		
note:			Edificio censito al catasto: 1° Impianto <input type="checkbox"/> Pontificio <input type="checkbox"/>

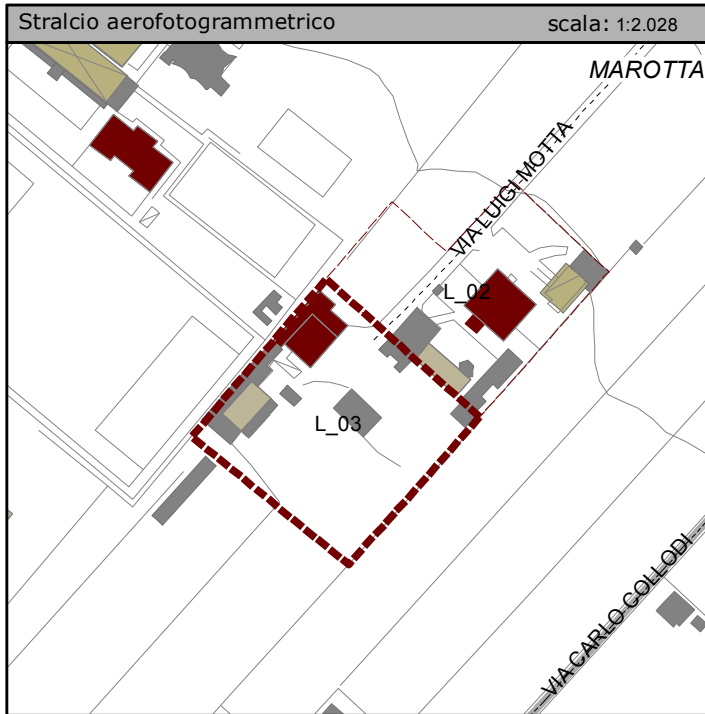


Foto A

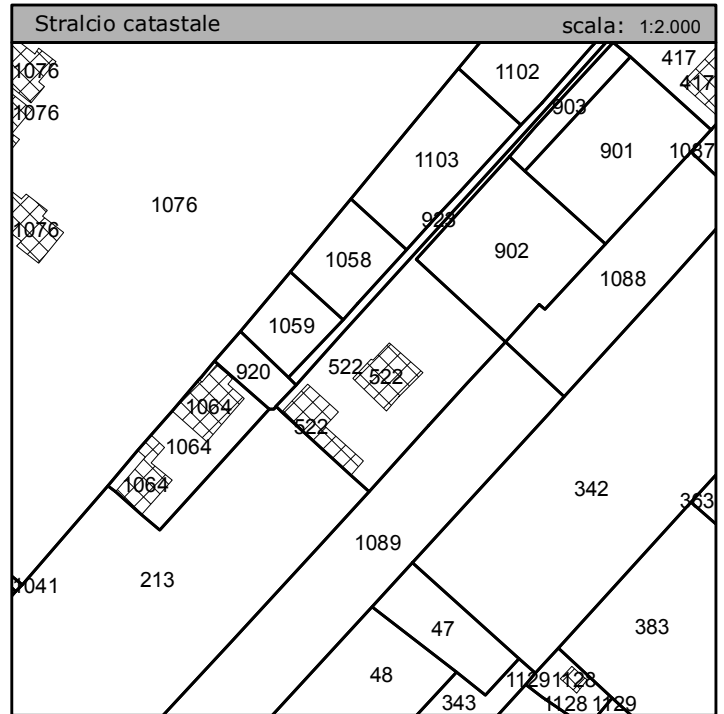


Foto B





Località	MAROTTA		NUCLEO NEU_23
Ubicazione	Via dei Tre Pini	Civico 19-21	
Foglio	124	Mappali 1106-1108	
SISTEMA INFRASTRUTTURALE			LOTTO L_03
ACCESSO SU STRADA	Statale <input type="checkbox"/>	PRINCIPALI RETI TECNOLOGICHE ESISTENTI	
	Provinciale <input type="checkbox"/>		Fognatura <input checked="" type="checkbox"/>
Comunale <input checked="" type="checkbox"/>	Gas <input checked="" type="checkbox"/>		
Vicinale <input type="checkbox"/>	Illuminazione pubblica <input checked="" type="checkbox"/>		
note:			Edificio censito al catasto: 1° Impianto <input type="checkbox"/> Pontificio <input type="checkbox"/>

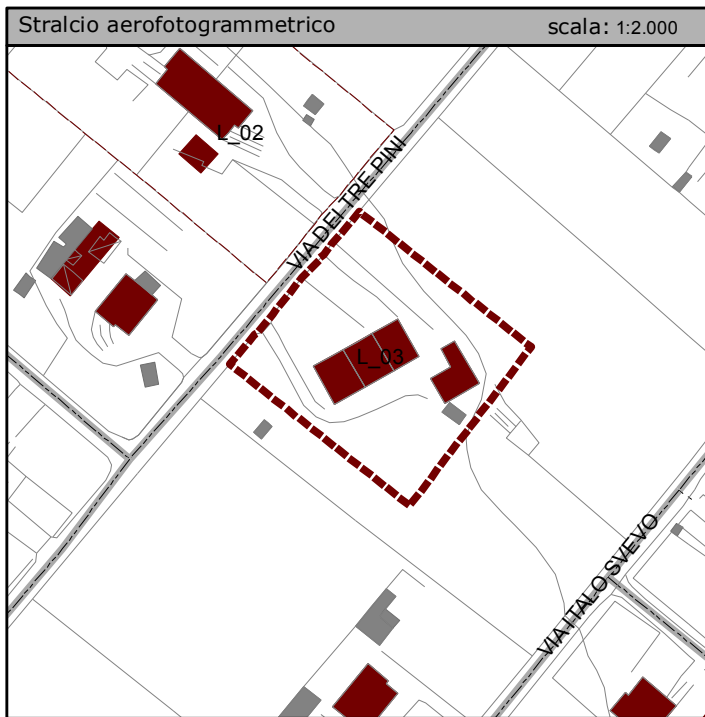


Foto A

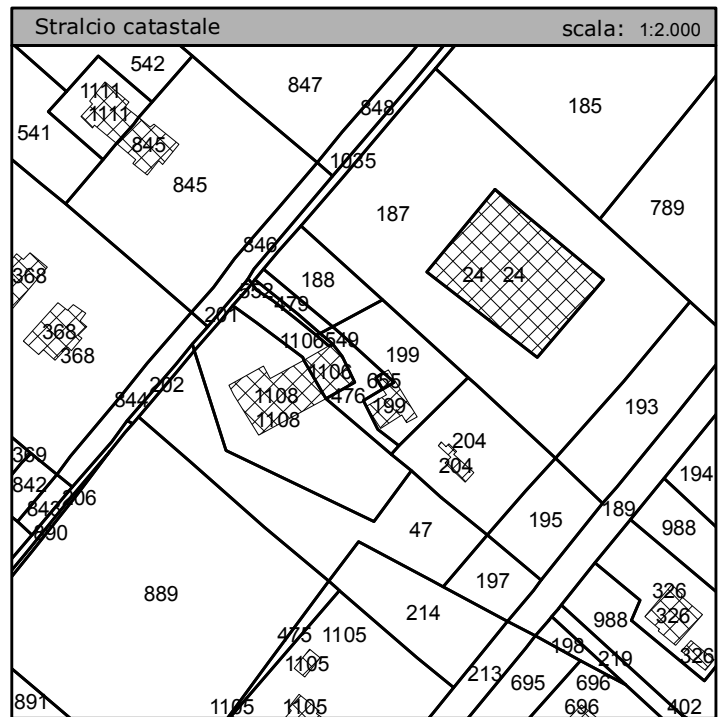


Foto B





Località	MAROTTA		NUCLEO NEU_23
Ubicazione	Via Vincenzo Cardarelli	Civico 4	
Foglio	124	Mappali 504	

SISTEMA INFRASTRUTTURALE				LOTTO L_05
ACCESSO SU STRADA	Statale	<input type="checkbox"/>	PRINCIPALI RETI TECNOLOGICHE ESISTENTI	
	Provinciale	<input type="checkbox"/>		Acquedotto
	Comunale	<input checked="" type="checkbox"/>	Fognatura	<input checked="" type="checkbox"/>
	Vicinale	<input type="checkbox"/>	Gas	<input checked="" type="checkbox"/>
			Illuminazione pubblica	<input checked="" type="checkbox"/>

note:		1° Impianto	<input type="checkbox"/>
		Pontificio	<input type="checkbox"/>

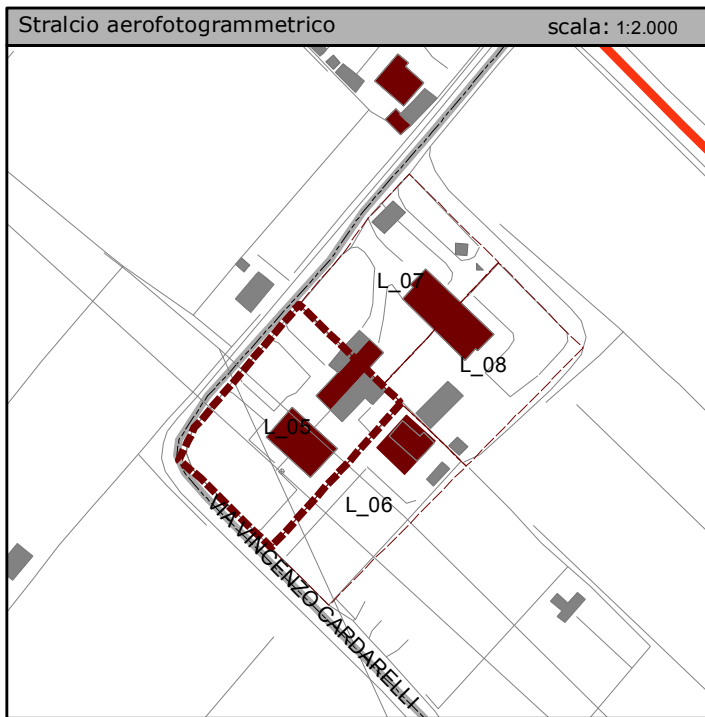


Foto A

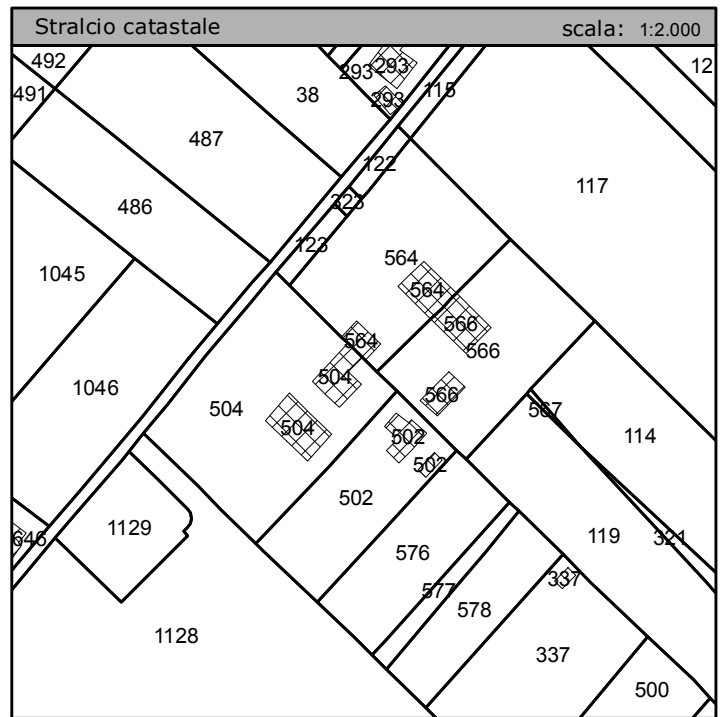


Foto B





Località	MAROTTA		NUCLEO NEU_23	
Ubicazione	Via Vincenzo Cardarelli	Civico 4b		
Foglio	124	Mappali 502		
SISTEMA INFRASTRUTTURALE				
ACCESSO SU STRADA	Statale	<input type="checkbox"/>	PRINCIPALI RETI TECNOLOGICHE ESISTENTI	
	Provinciale	<input type="checkbox"/>		
	Comunale	<input checked="" type="checkbox"/>	Acquedotto	<input checked="" type="checkbox"/>
	Vicinale	<input type="checkbox"/>	Fognatura	<input checked="" type="checkbox"/>
			Gas	<input checked="" type="checkbox"/>
			Illuminazione pubblica	<input checked="" type="checkbox"/>
note:			Edificio censito al catasto:	
			1° Impianto <input type="checkbox"/>	
			Pontificio <input type="checkbox"/>	

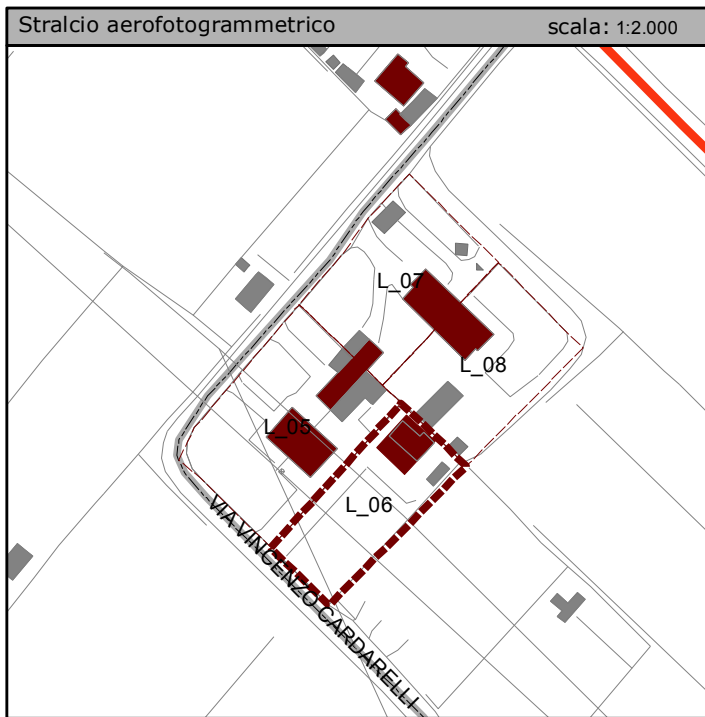


Foto A

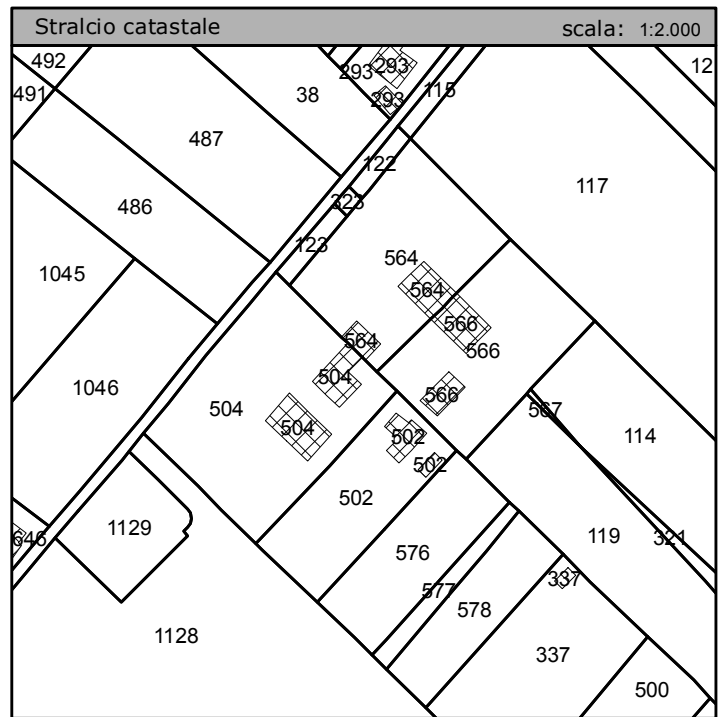


Foto B





Località	MAROTTA		NUCLEO NEU_23
Ubicazione	Via Vincenzo Cardarelli	Civico 2a-2c	
Foglio	124	Mappali 564	
SISTEMA INFRASTRUTTURALE			
ACCESSO SU STRADA	Statale	<input type="checkbox"/>	PRINCIPALI RETI TECNOLOGICHE ESISTENTI
	Provinciale	<input type="checkbox"/>	
	Comunale	<input checked="" type="checkbox"/>	Acquedotto
	Vicinale	<input type="checkbox"/>	Fognatura
			Gas
			Illuminazione pubblica
note:			Edificio censito al catasto:
			1° Impianto <input type="checkbox"/>
			Pontificio <input type="checkbox"/>

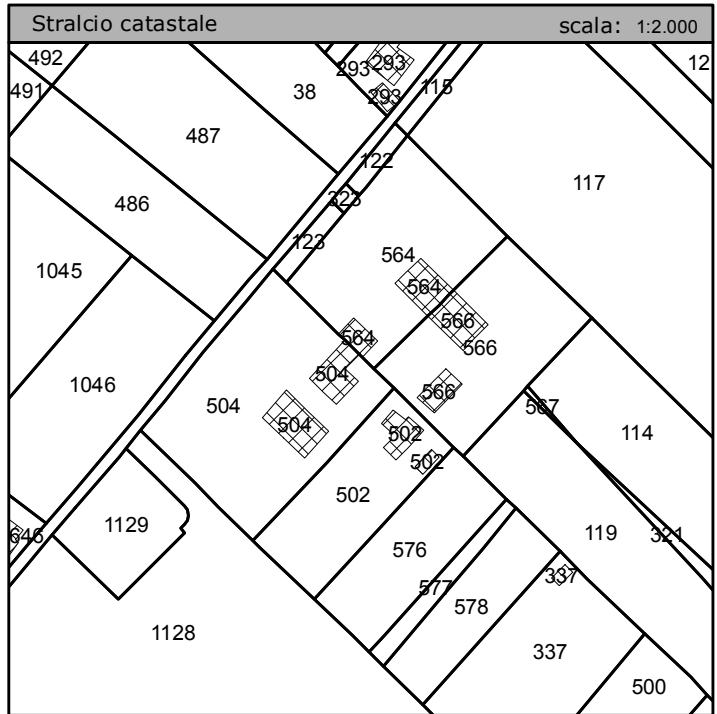
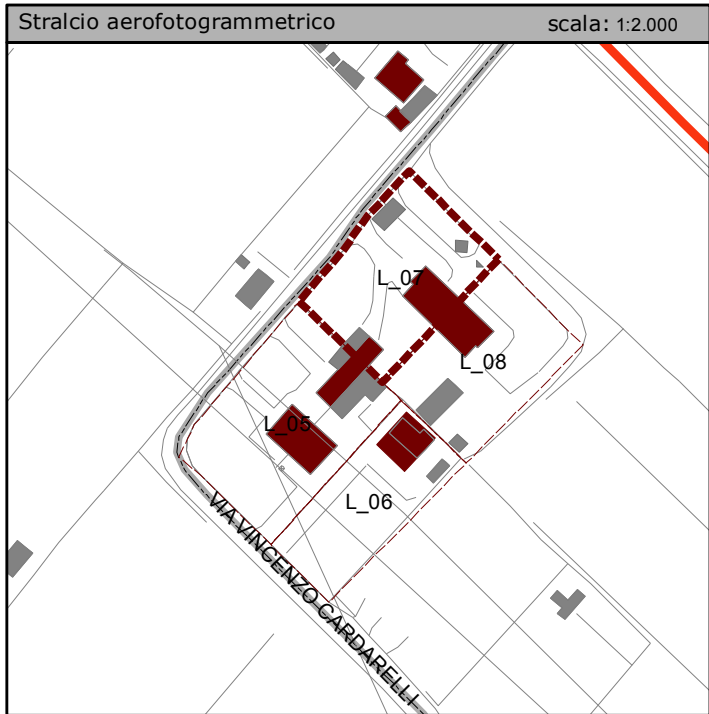


Foto A



Foto B





Località	MAROTTA		NUCLEO NEU_23	
Ubicazione	Via Vincenzo Cardarelli	Civico 2b		
Foglio	124	Mappali 566		
SISTEMA INFRASTRUTTURALE			LOTTO L_08	
ACCESSO SU STRADA	Statale	<input type="checkbox"/>	PRINCIPALI RETI TECNOLOGICHE ESISTENTI	
	Provinciale	<input type="checkbox"/>		
	Comunale	<input checked="" type="checkbox"/>	Acquedotto	<input checked="" type="checkbox"/>
	Vicinale	<input type="checkbox"/>	Fognatura	<input checked="" type="checkbox"/>
			Gas	<input checked="" type="checkbox"/>
			Illuminazione pubblica	<input checked="" type="checkbox"/>
note:			Edificio censito al catasto:	
			1° Impianto	<input type="checkbox"/>
			Pontificio	<input type="checkbox"/>

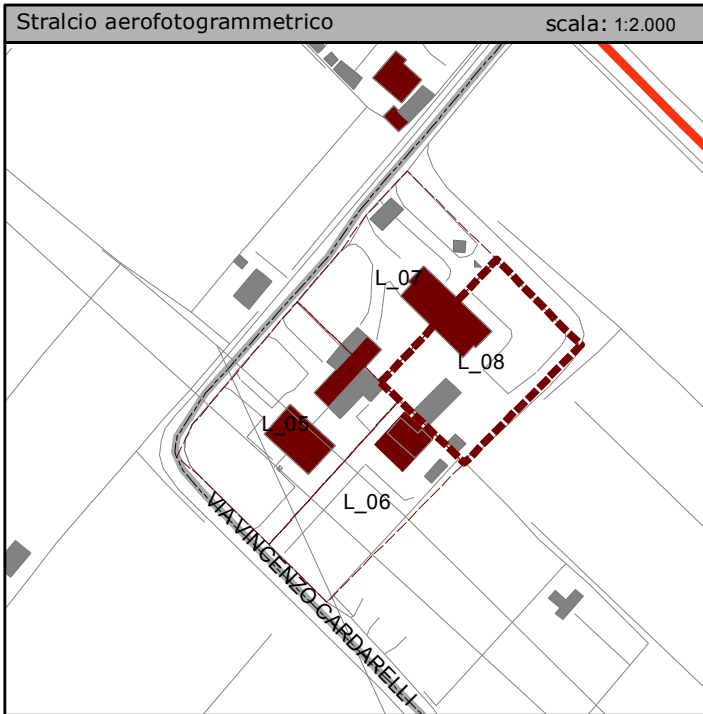


Foto A

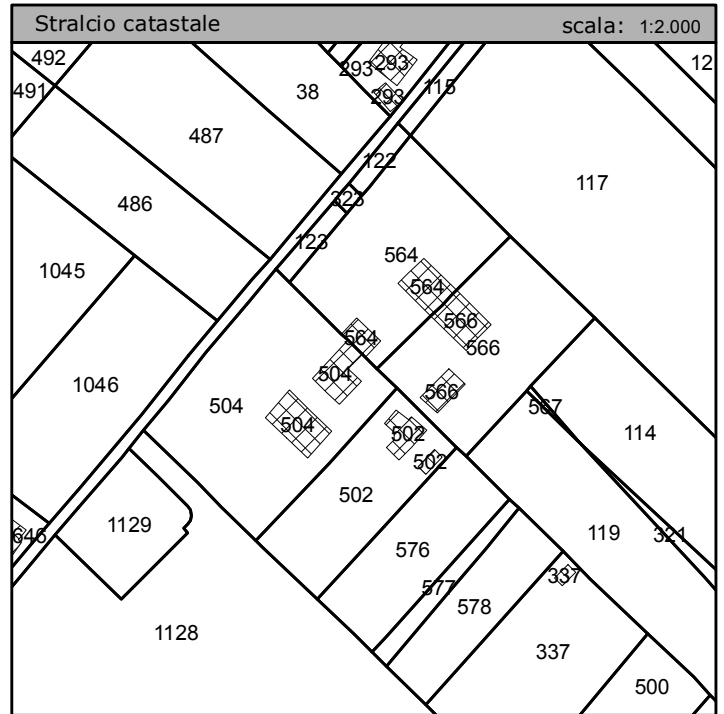


Foto B





Località	MAROTTA		NUCLEO NEU_23
Ubicazione	Via dei Tre Pini	Civico 10	
Foglio	124	Mappali 653	
SISTEMA INFRASTRUTTURALE			LOTTO L_10
ACCESSO SU STRADA	Statale <input type="checkbox"/>	PRINCIPALI RETI TECNOLOGICHE ESISTENTI	
	Provinciale <input type="checkbox"/>		Fognatura <input checked="" type="checkbox"/>
	Comunale <input checked="" type="checkbox"/>		Gas <input checked="" type="checkbox"/>
	Vicinale <input type="checkbox"/>		Illuminazione pubblica <input checked="" type="checkbox"/>
note:			Edificio censito al catasto: 1° Impianto <input type="checkbox"/> Pontificio <input type="checkbox"/>

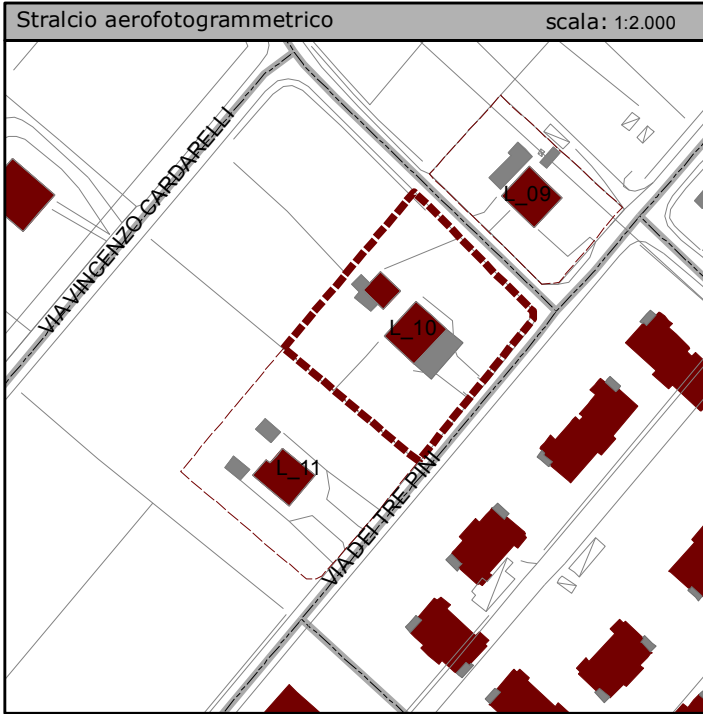


Foto A

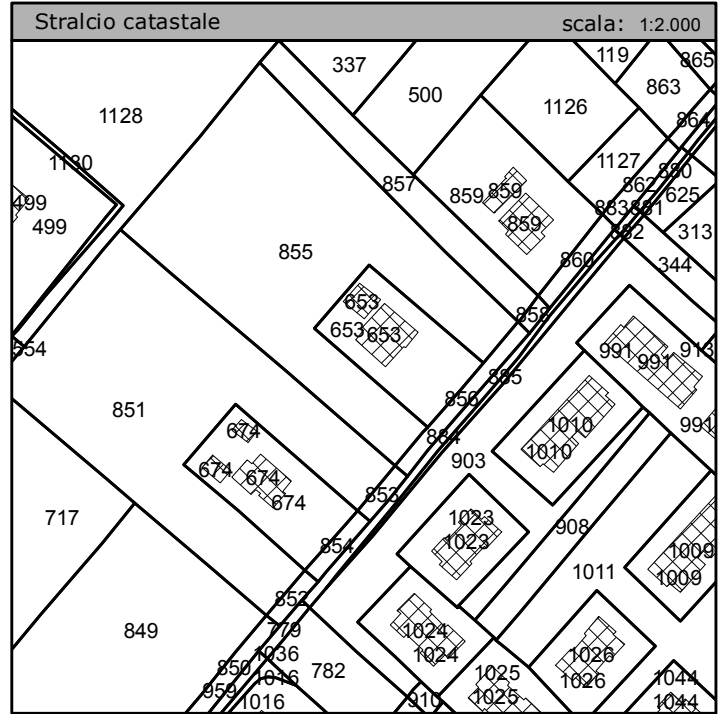


Foto B





Località	MAROTTA		NUCLEO NEU_23
Ubicazione	Via dei Tre Pini	Civico 12	
Foglio	124	Mappali 674	

SISTEMA INFRASTRUTTURALE				LOTTO L_11
ACCESSO SU STRADA	Statale	<input type="checkbox"/>	PRINCIPALI RETI TECNOLOGICHE ESISTENTI	
	Provinciale	<input type="checkbox"/>		Acquedotto
	Comunale	<input checked="" type="checkbox"/>	Fognatura	<input checked="" type="checkbox"/>
	Vicinale	<input type="checkbox"/>	Gas	<input checked="" type="checkbox"/>
			Illuminazione pubblica	<input checked="" type="checkbox"/>

note:				1° Impianto	<input type="checkbox"/>
				Pontificio	<input type="checkbox"/>

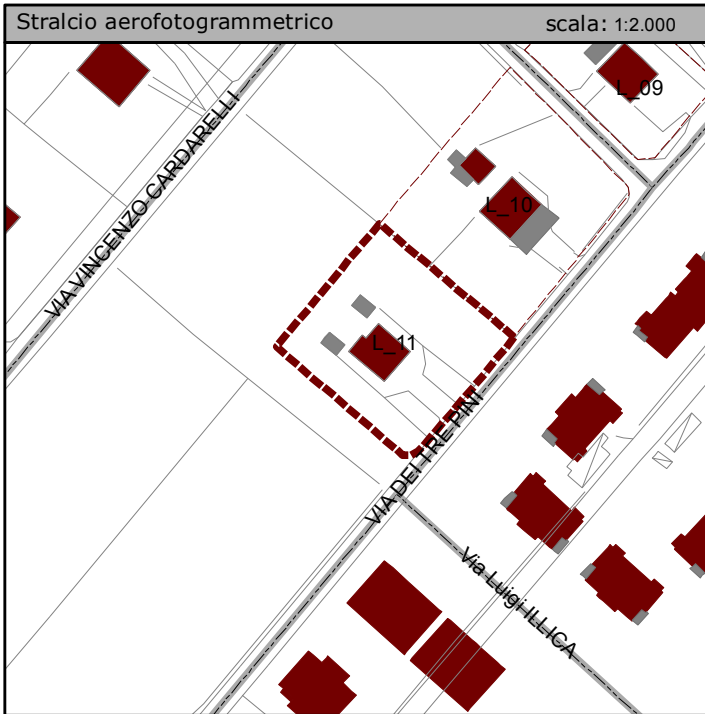


Foto A

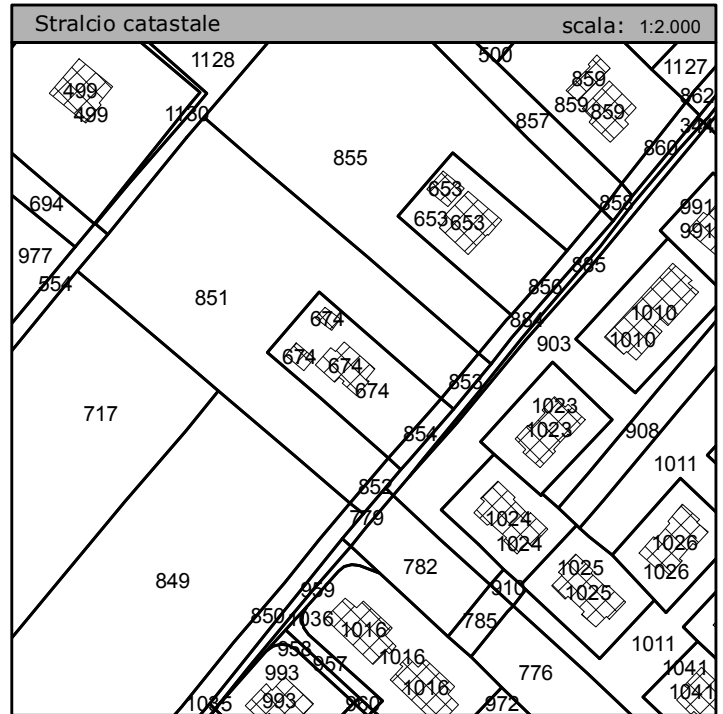


Foto B

