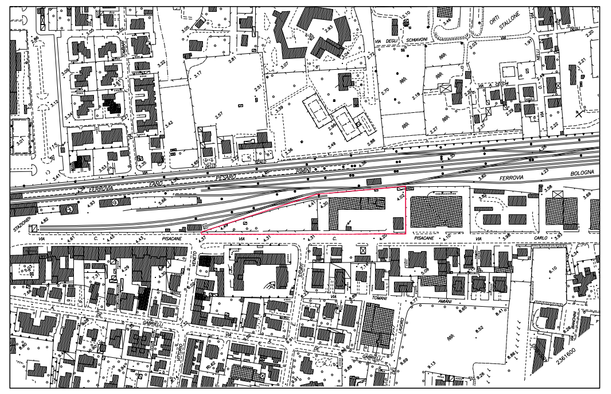

ESTRATTO AREOFOTOGRAMMETRICO scala 1:5000

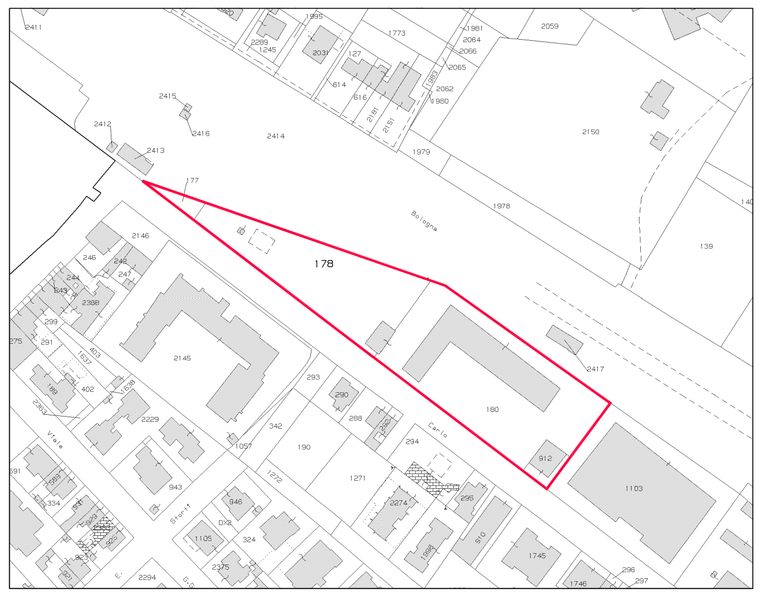

ESTRATTO CATASTALE scala 1:2000
F° 38 Mappali 177-178-180-912

ESTRATTO P.R.G. VIGENTE scala 1:2000

ESTRATTO ORTOFOTO scala 1:2000

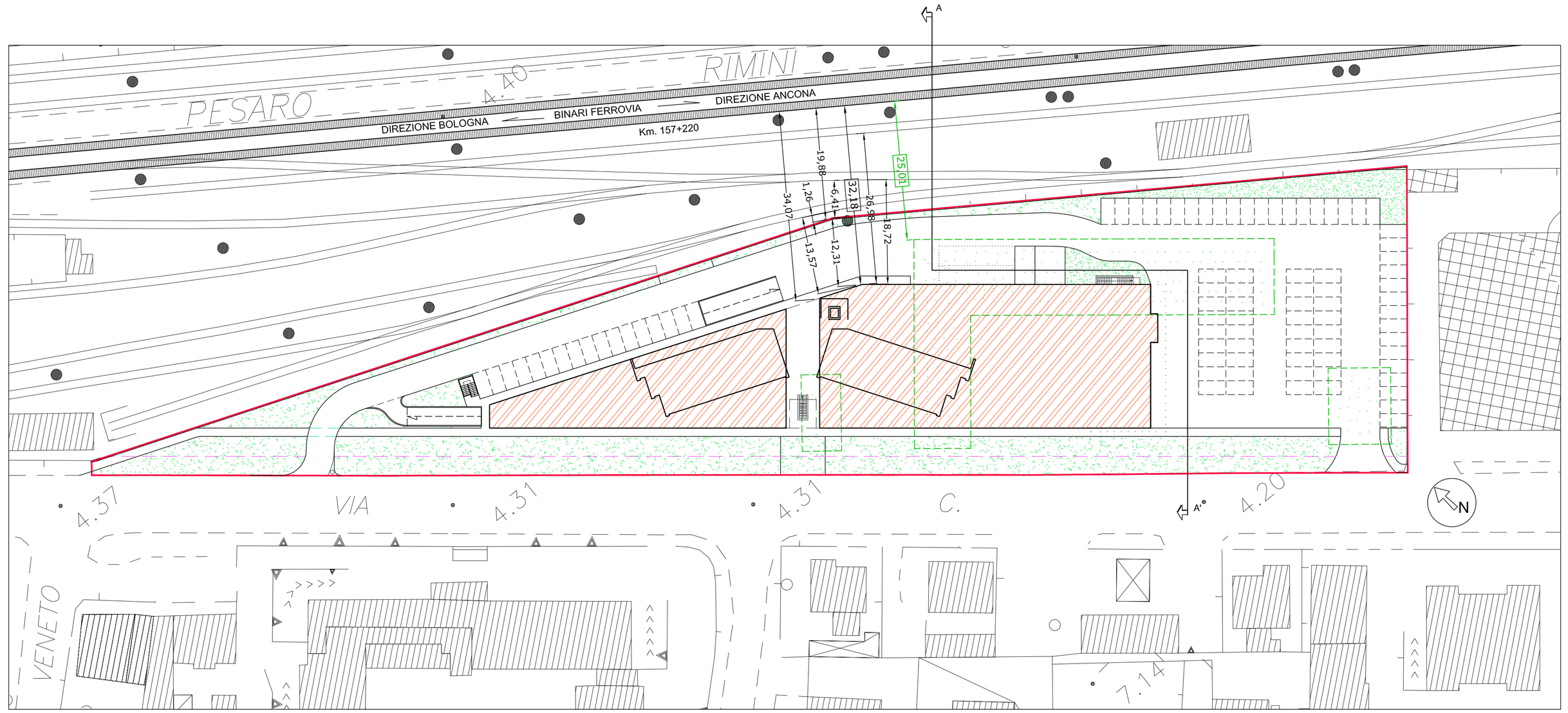

DISTANZE DAL CONFINE R.F.I. E DALLA 1° ROTAIA scala 1:500

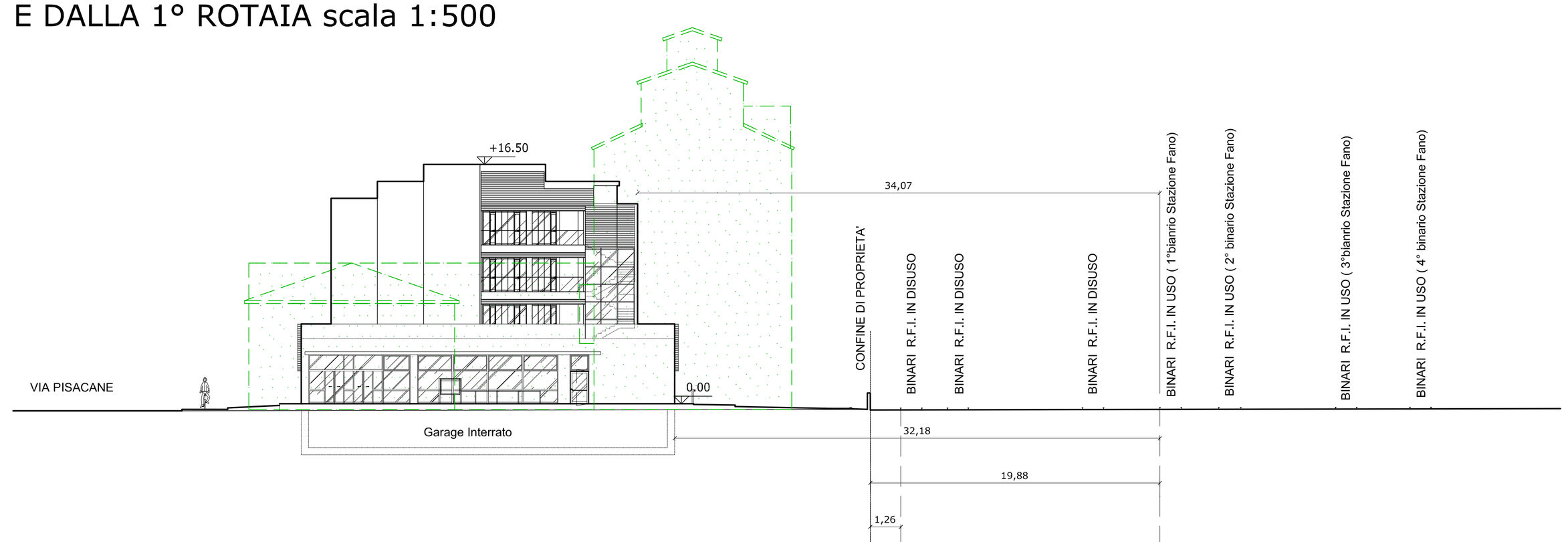

DISTANZA DAL BINARIO (Edificio di Progetto)	32,18
DISTANZA DAL BINARIO (Edificio Attuale)	25,01
DISTANZE PARZIALI	12,11 0,2 1,26 1,44 3,71 1,44 6,82 1,43 3,77 1,44 2,69
DISTANZE PROGRESSIVE	0,00 12,11 12,31 13,57 15,01 18,72 20,16 26,98 28,41 32,18 33,62 36,31
QUOTE	0,00 -0,45 -0,45 -0,45 -0,45 -0,44 -0,44 -0,42 -0,42 -0,41 -0,41 -0,40

SEZIONE A-A' scala 1:200

LEGENDA

- EDIFICIO ATTUALE
- EDIFICIO DI PROGETTO
- LIMITE AREA DI INTERVENTO (Confine di Proprietà)
- PARCHEGGI PUBBLICI
- VERDE PUBBLICO ATTREZZATO

Studio di architettura
Arch. REMIGIO BURSI
Via Mura del Sangallo, 6 - 61032 FANO (PU) Tel. 0721/803840 Fax. 0721/1796493 E-mail architetto.bursi@virgilio.it

IL PROGETTISTA:
Arch. Remigio Bursi

COLLABORATORI:
Arch. Leda Landi
Geom. Alex Terminesi

IL RICHIEDENTE: FIRMA PER PRESA VISIONE ED ACCETTAZIONE:
F.LLI NIGRA ed altri
F.LLI RENZI ed altri

PROGETTO DI:
PIANO DI LOTTIZZAZIONE COMPARTO EDIFICATORIO ST3_P14
COMPARTO TERZIARIO " EX MULINO ALBANI "
IN VIA PISACANE ___COMUNE DI FANO

- PLANIMETRIA GENERALE CON INDICATE LE DISTANZE DALLA PIU' VICINA ROTAIA, DAL CONFINE R.F.I. E DAL PIEDE DEL RILEVATO
-SEZIONE CON INDICATE QUOTE E DISTANZE RISPETTO AL BINARIO E CONFINE FERROVIARIO

Elaborato:
R.F.I.
03
Parere Ferrovie dello Stato

Rif.: MULINO	Rev. Agg.					DATA: Settembre 2010	SCALA: 1:500-1:200
Redazione	00						

A termini delle vigenti leggi sui diritti d'autore, questo disegno non può essere copiato, riprodotto o comunicato ad altre persone o Ditte senza l'autorizzazione dello studio dell'architetto Bursi (art. 2578 C.C.)