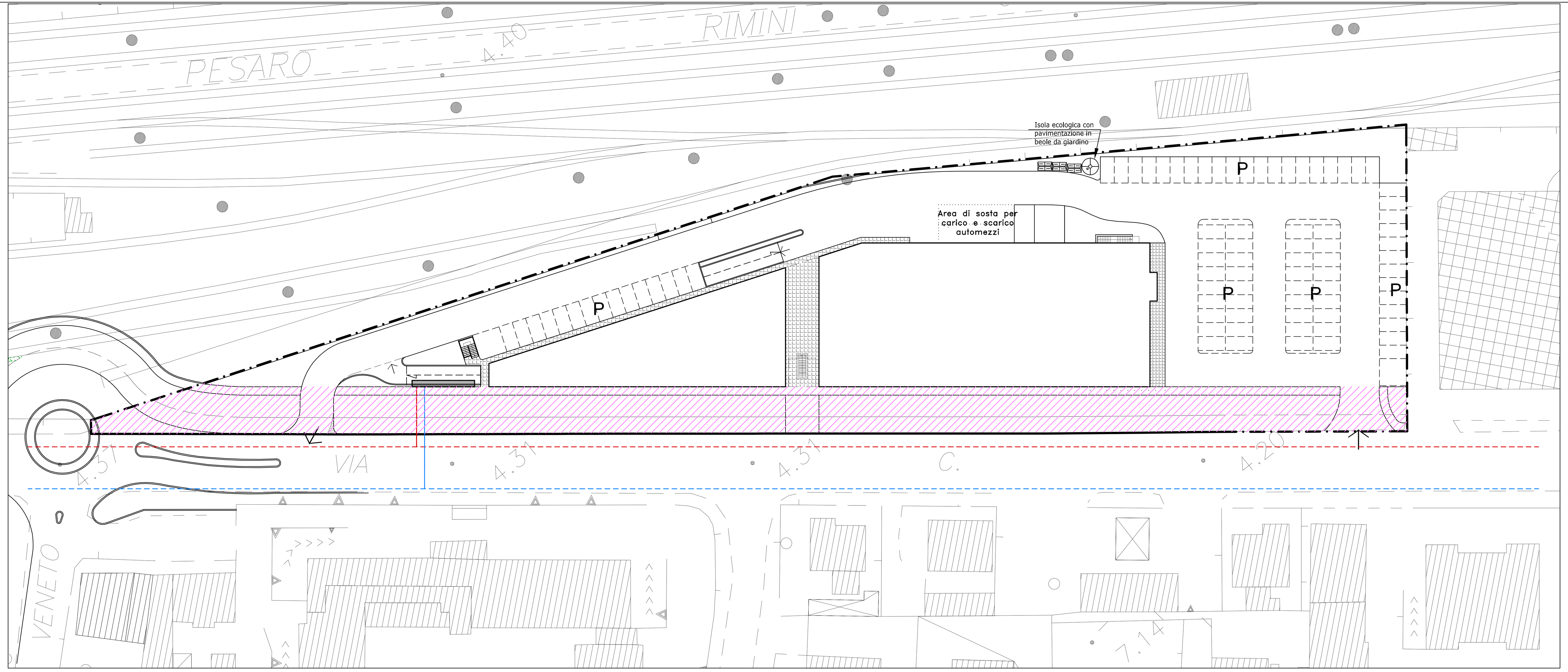

LEGENDA:

Rete Idrica e Metanodotto

- RETE METANODOTTO ESISTENTE
- RETE METANODOTTO DI PROGETTO
- ACCESSI CARRABILI
- RETE IDRICA ESISTENTE (Vedi TAV. 07 Ter)
- RETE IDRICA DI PROGETTO
- FASCIA A DESTINAZIONE PUBBLICA DA CEDERE AL COMUNE
- EDIFICI ESISTENTI (esterni al comparto)
- LIMITE AREA DI INTERVENTO (coincidente con gli attuali confini di proprietà)
- NICCHIA SU MURO DI CINTA per contatori

RETE IDRICA E METANODOTTO

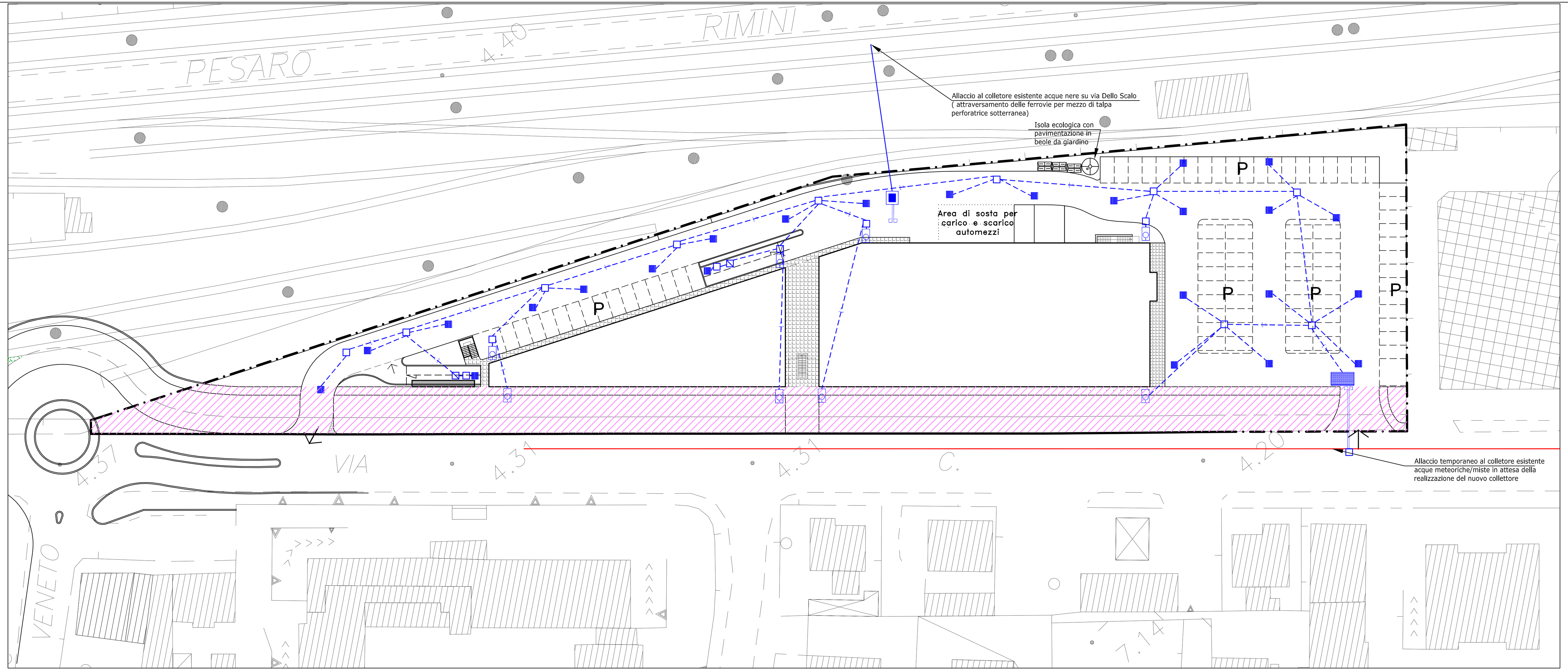

LEGENDA:

Rete Fognante

- COLLETTORE ESISTENTE
- ACCESSI CARRABILI
- FOGNATURA ACQUA NERA DI PROGETTO
- FOGNATURA ACQUA BIANCA DI PROGETTO
- CADITOIA STRADALE 50 x 50
- RACCOLTA PLUVIALI
- POZZETTO DI ISPEZIONE 100 x 100
- ALLACCIO UTENZA
- POZZETTO DI DECANTAZIONE
- EDIFICI ESISTENTI (esterni al comparto)
- VASCA DI RACCOLTA
- POMPA DI SOLLEVAMENTO
- LIMITE AREA DI INTERVENTO (coincidente con gli attuali confini di proprietà)
- NICCHIA SU MURO DI CINTA per contatori
- PARCHEGGI PRIVATI AD USO PUBBLICO
- FASCIA A DESTINAZIONE PUBBLICA DA CEDERE AL COMUNE

RETE FOGNANTE

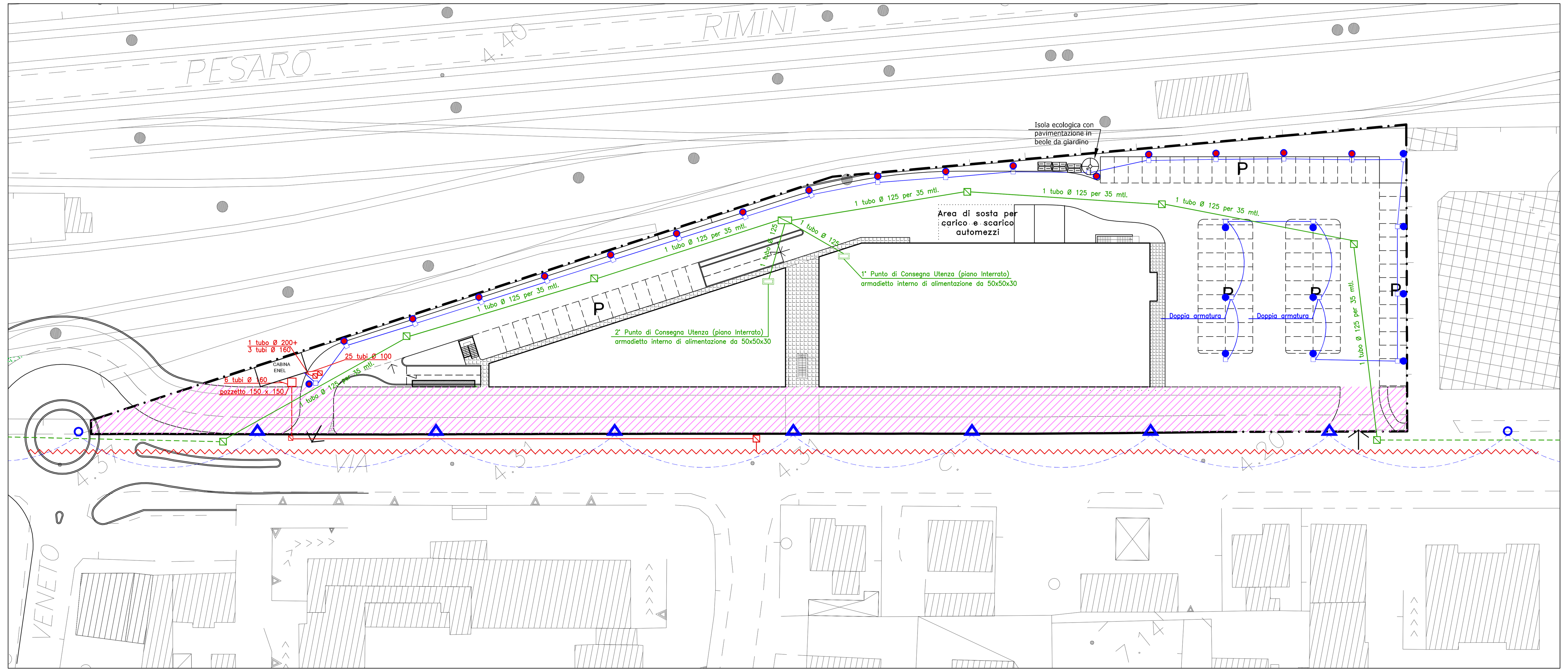

LEGENDA:

- NICCHIA SU MURO DI CINTA per contatori
- ACCESSI CARRABILI
- EDIFICI ESISTENTI (esterni al comparto)
- LIMITE AREA DI INTERVENTO (coincidente con gli attuali confini di proprietà)

Rete Enel

- RETE ENEL INTERRATA ESISTENTE
- RETE ENEL INTERRATA DI PROGETTO
- POZZETTO DI DERIVAZIONE 150 x 150 con chiusino in ghisa sferoidale D 400
- POZZETTO DI DERIVAZIONE 80 x 80 con chiusino in ghisa sferoidale D 400

Rete Telecom

- RETE TELECOM ESISTENTE
- RETE TELECOM DI PROGETTO
- POZZETTO DI DERIVAZIONE 60x60
- PUNTO DI CONSEGNA UTENZA
- POZZETTO DI DERIVAZIONE 120x 60

Rete Illu.ne Pubblica

- LINEA ILL. PUBBLICA ESISTENTE
- PALO ILL.NE ESISTENTE h = 10 mtl.
- PALO ILL.NE ESISTENTE DA SOSTITUIRE h = 10 mtl. (vedi opere di Urbanizzazioni Tav. "Urb. 07")
- PALO ILL.NE DI PROGETTO AREA PRIVATA IN CONFORMITA' PRESCRIZ. R.F.I. h=Dist.-2.00 mtl.
- LINEA ILL. PUBBLICA DI PROGETTO
- POZZETTO PER PUNTO LUCE
- LUCE RADENTE AREA PRIVATA
- FASCIA A DESTINAZIONE PUBBLICA DA CEDERE AL COMUNE

RETE ILL.NE PUBBLICA
ENEL
TELECOM

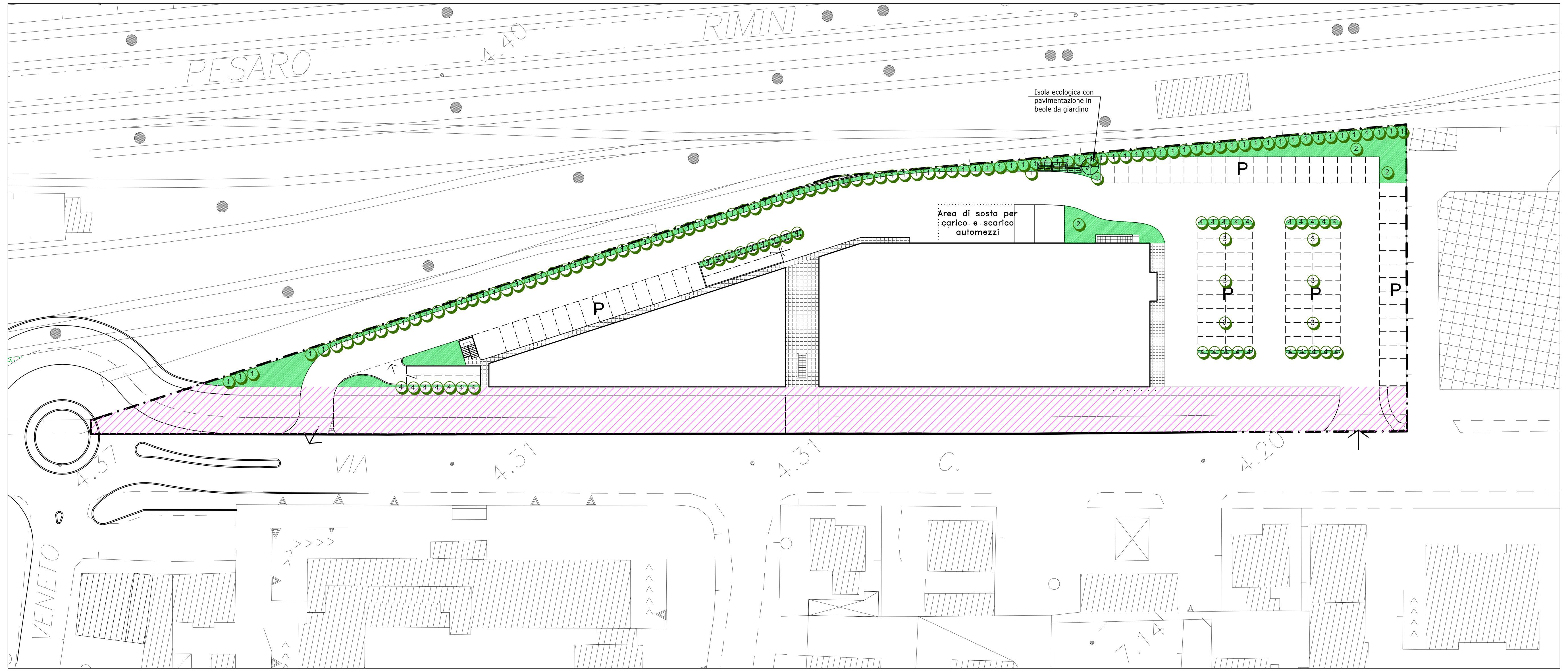

LEGENDA:

Verde privato ad uso pubblico

- LIMITE AREA DI INTERVENTO (coincidente con gli attuali confini di proprietà)
- ACCESSI CARRABILI
- EDIFICI ESISTENTI (esterni al comparto)
- PARCHEGGI PRIVATI AD USO PUBBLICO
- (1) Siepe di Laurus nobilis
- (2) Carpinus Betulus Pyramidalis (ad alto Fusto)
- (3) Celtis Australis (Bagolaro)
- PRATO (con miscuglio di graminacee e di leguminose)
- FASCIA A DESTINAZIONE PUBBLICA DA CEDERE AL COMUNE
- (4) Arbusti mediterranei tapezzanti (Lavandula angustifoglia e Pittosporum tobira nano ecc...)

VERDE PRIVATO AD USO PUBBLICO

Studio di architettura
Arch. REMIGIO BURSI
Via Mura del Sangallo, 6 - 61032 FANO (PU) Tel. 0721/803840 Fax. 0721/1796493 E-mail architetto.bursi@virgilio.it

IL PROGETTISTA: *Arch. Remigio Bursi*

COLLABORATORI: *Arch. Leda Landi*, *Geom. Alex Terminesi*

IL RICHIEDENTE: F.LLI NIGRA ed altri; F.LLI RENZI ed altri

FIRMA PER PRESA VISIONE ED ACCETTAZIONE:

PROGETTO DI:

VARIANTE AL P.R.G. AI SENSI DELL'ART. 26 E 15 COMMA 4 DELLA L.R. 34/'92 PER RIPERIMETRAZIONE DEL COMPARTO "ST3_P14" COMPARTO TERZIARIO " EX MULINO ALBANI " IN VIA PISACANE ___COMUNE DI FANO

OPERE DI SISTEMAZIONE ESTERNA:
- **RETE ILLUMINAZIONE**
- **RETE ENEL**
- **RETE TELECOM**
- **RETE IDRICA E METANODOTTO**
- **RETE FOGNANTE**
- **SISTEMAZIONE VERDE PRIVATO AD USO PUBBLICO**

Elaborato: URB. 07 Bis — Parere Urbanistico

Rif.: MULINO	Rev. Agg.	Rev. Agg.	Rev. Agg.	Rev. Agg.	Rev. Agg.	DATA: 30 Settembre 2010	SCALA: 1:500
Redazione	11/02/2011	21/03/2011	03/06/2011	15/06/2011	03/08/2011		

A termini delle vigenti leggi sui diritti d'autore, questo disegno non può essere copiato, riprodotto o comunicato ad altre persone o Ditte senza l'autorizzazione dello studio dell'architetto Bursi (art. 2578 C.C.)