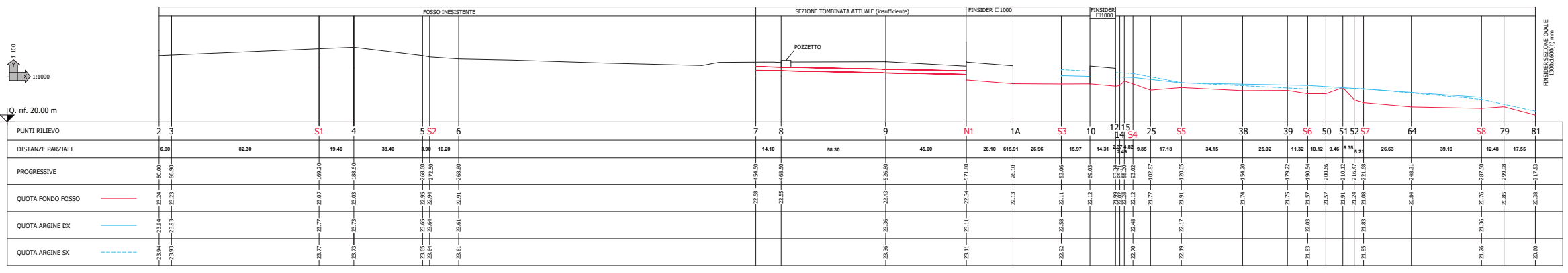


PROFILO LONGITUDINALE FOSSO CHIARUCCIA - STATO ATTUALE



VISTA AEREA

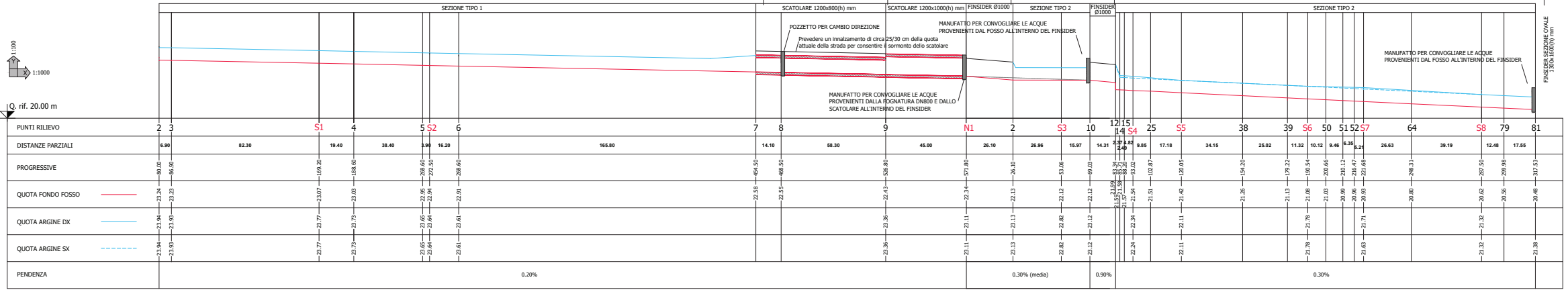


- Tratto del Fosso demaniale Chiaruccia a monte del punto di immissione (tratto da ripristinare)
— Tratto del Fosso demaniale Chiaruccia a valle del punto di immissione (tratto da ripristinare)
— Collettore di rete fognaria

SEZIONI - scala 1:50

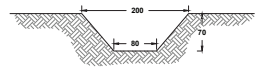


PROFILO LONGITUDINALE FOSSO CHIARUCCIA - STATO DI PROGETTO

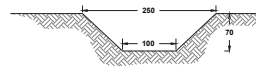


- LEGENDA PROFILI E SEZIONI**
— profilo terreno stato attuale
— profilo terreno stato di progetto
— argine fossa

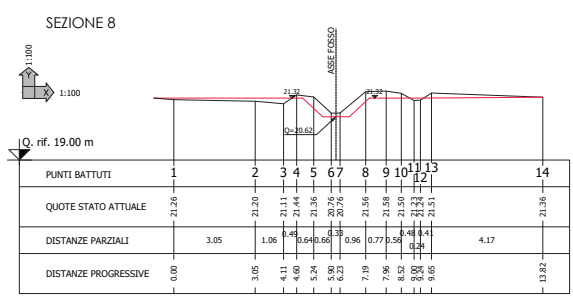
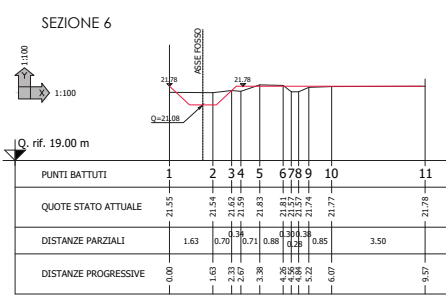
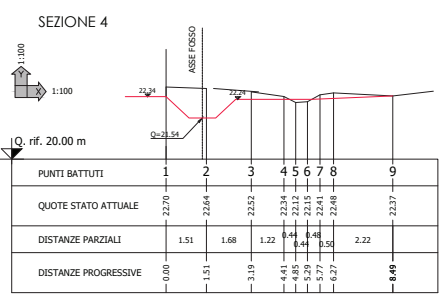
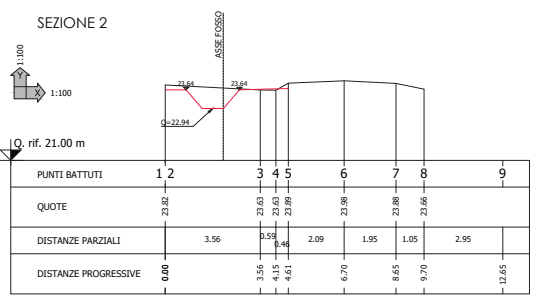
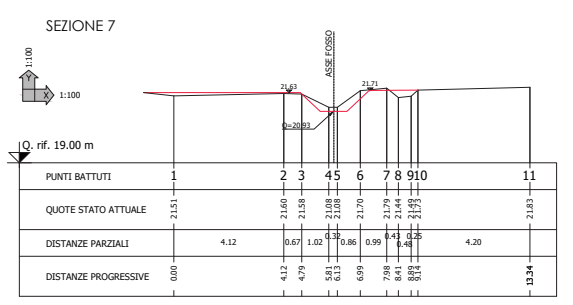
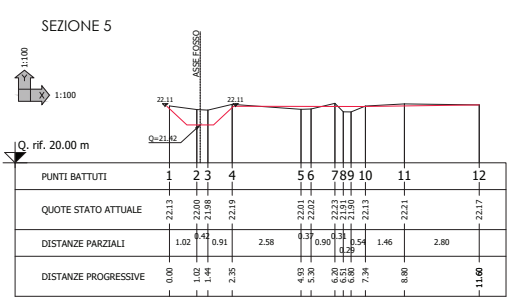
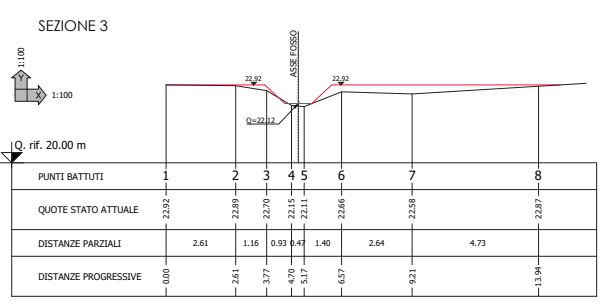
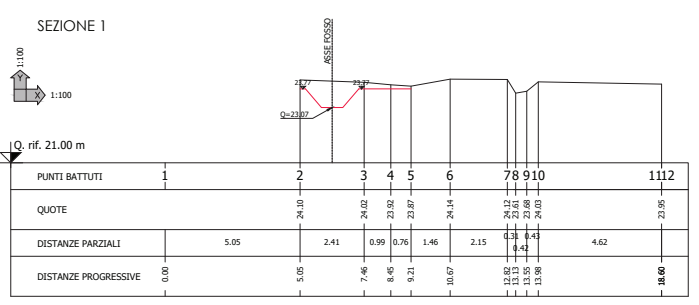
SEZIONE DI PROGETTO - scala 1:50 TIPO 1



SEZIONE DI PROGETTO - scala 1:50 TIPO 2



SEZIONI - STATO ATTUALE E DI PROGETTO



00	26/10/2018	EMMISSIONE DOCUMENTO	M.C. Caporali	D. D'Alava	G. Siroli
Numero Revisione	Data	Descrizione	Preparato da	Contrattato da	Approvato da
Nome e logo Società: INGESAT Ingegneria Sistemica S.r.l.			VERIFICA DI COMPATIBILITÀ IDRAULICA FOSSO DEMANIALE IN LOCALITÀ CHIARUCCIA COMUNE DI FANO		
Localizzazione: Comune di Fano			Identificativo Documento: TAV.02 Scale: 1:100/1000 Foglio 1 di 1		
SEZIONI E PROFILI					