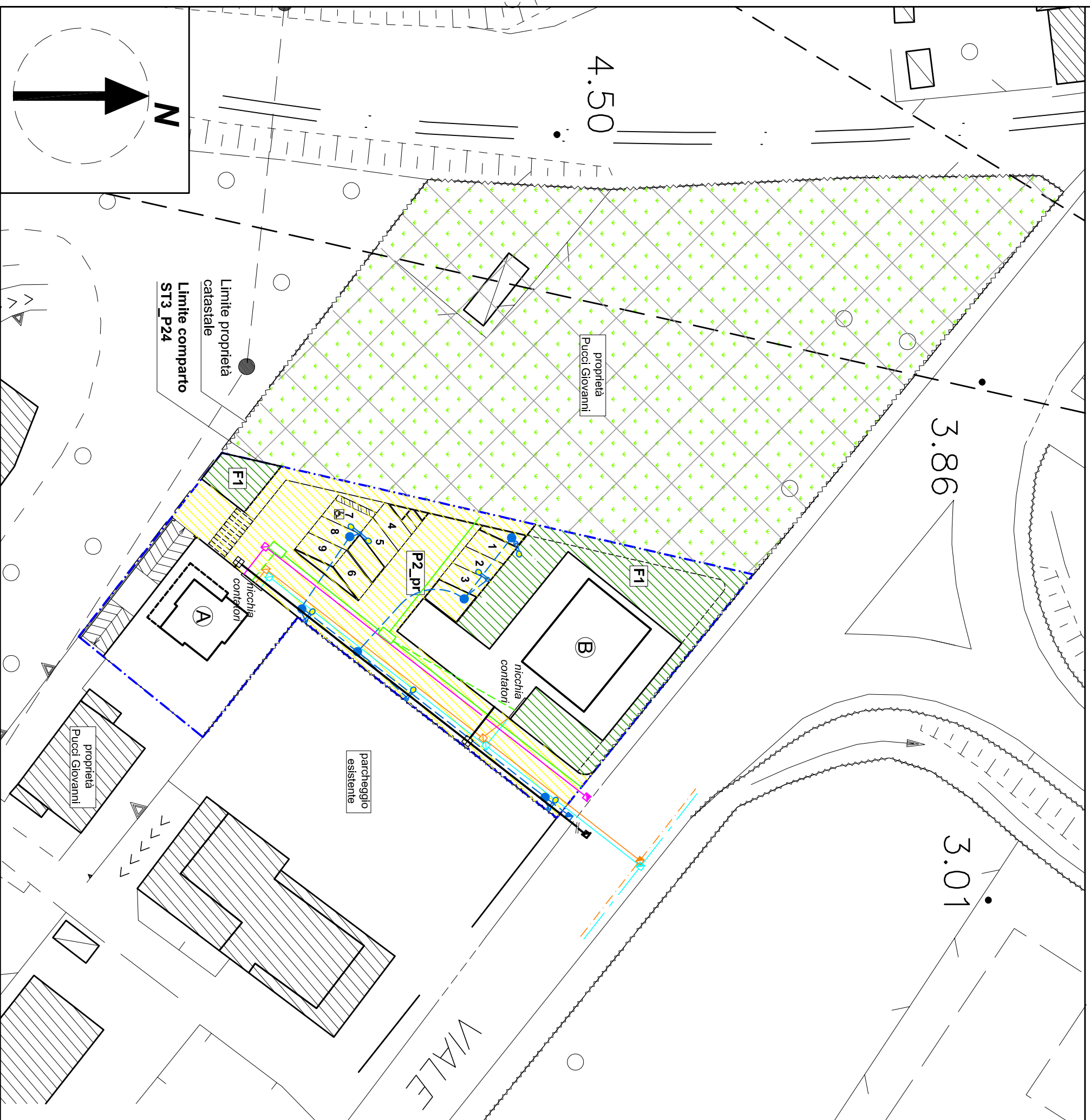


ALLEGATO ALLA CONVENZIONE : TAVOLA CON OPERE DI URBANIZZAZIONE DA CEDERE



COMPARTO ST3_P24:

DATI TECNICI:












Superficie tot. comparto ST3_P24 :
 (Foglio n. 53 mapp. 717/p. e 738/p.) = mq 1.813,00
 Indice di edificabilità UF = 0,20 mq/mq
 S.U.L. realizzabile = mq 363,00
 Superficie zona omogenea C2 = mq 726,00
 Sup. Verde di comparto F1 = mq 348,00
 Sup. a Parcheggio di comparto P2_pr = mq 739,00

OPERE DI URBANIZZAZIONE

DA CEDERE :

Verde pubblico F1 = mq 348,00 AREA AD USO
 PUBBLICO DA NON CEDERE
 Parcheggio pubblico P2_pr = mq 739,00
 Rete di pubblica illuminazione
 Rete gas metano
 Rete Idrica
 Rete ENEL e TELECOM
 Rete Fognaria (acque nere)

LEGENDA :

-  Limite di Proprietà catastale
-  Limite Comparto ST3_P24
-  V6 Fascia di rispetto centrali elettriche ed elettrodotti
-  F1 Verde attrezzato AD USO PUBBLICO - DA NON CEDERE
-  P2_pr Parcheggi di progetto
-  RETE PUBBLICA ILLUMINAZIONE DI PROGETTO
-  RETE GAS METANO DI PROGETTO
-  RETE IDRICA DI PROGETTO
-  RETE ENEL DI PROGETTO
-  RETE TELECOM DI PROGETTO
-  RETE FOGNARIA ACQUE NERE DI PROGETTO