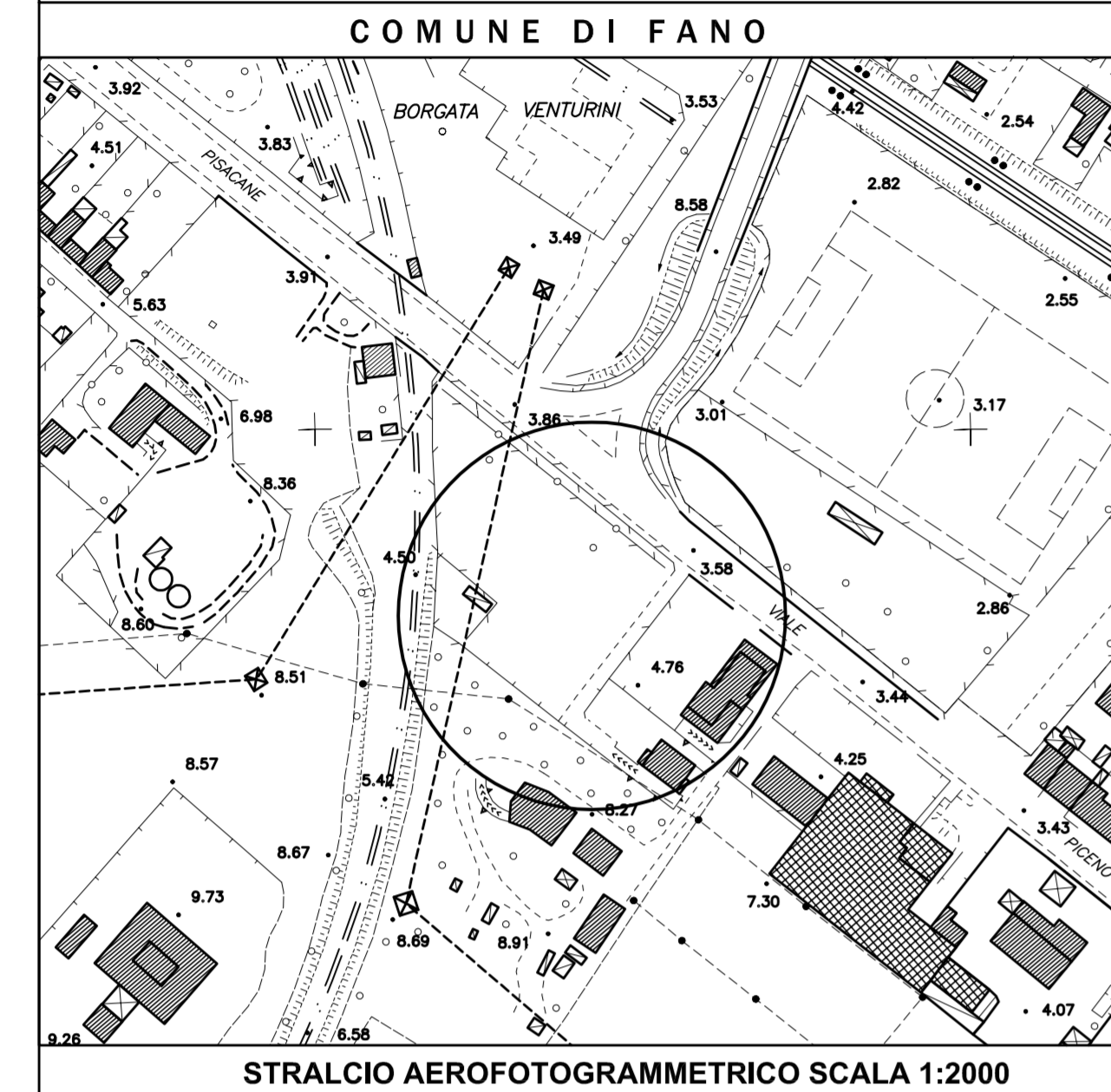


OGGETTO: **PIANO ATTUATIVO DEL COMPARTO DENOMINATO ST3_P24 - Comparto residenziale di ricicatura urbana "Viale Piceno" -**

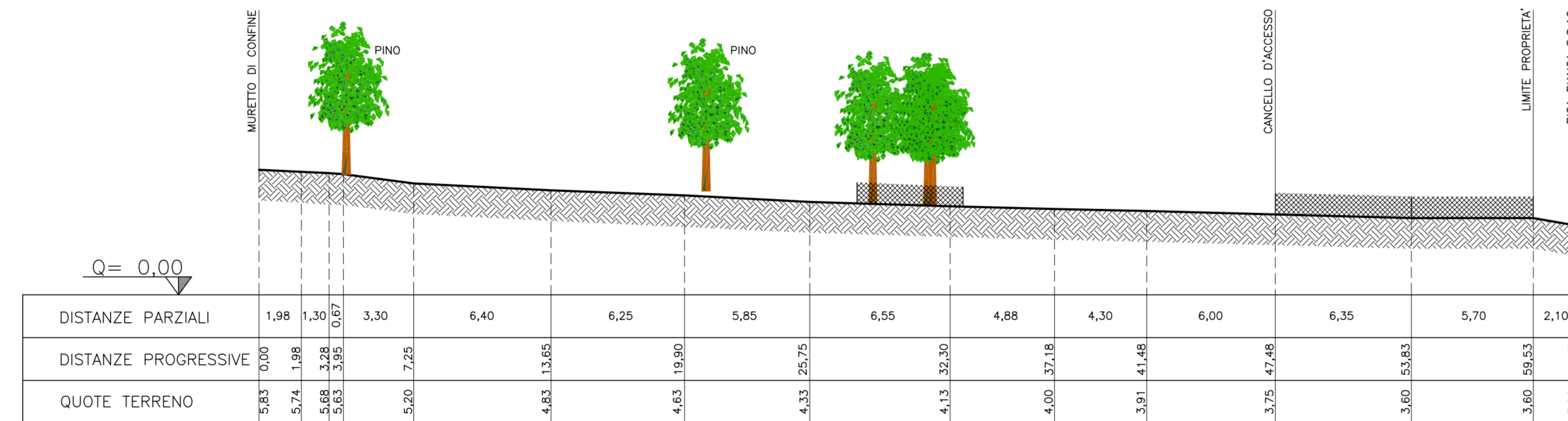
DATA: TAVOLA: **A/1 STATO DI FATTO**

ELABORATO: PLANIMETRIE - SEZIONI SCALA: 1:500 / 1:200

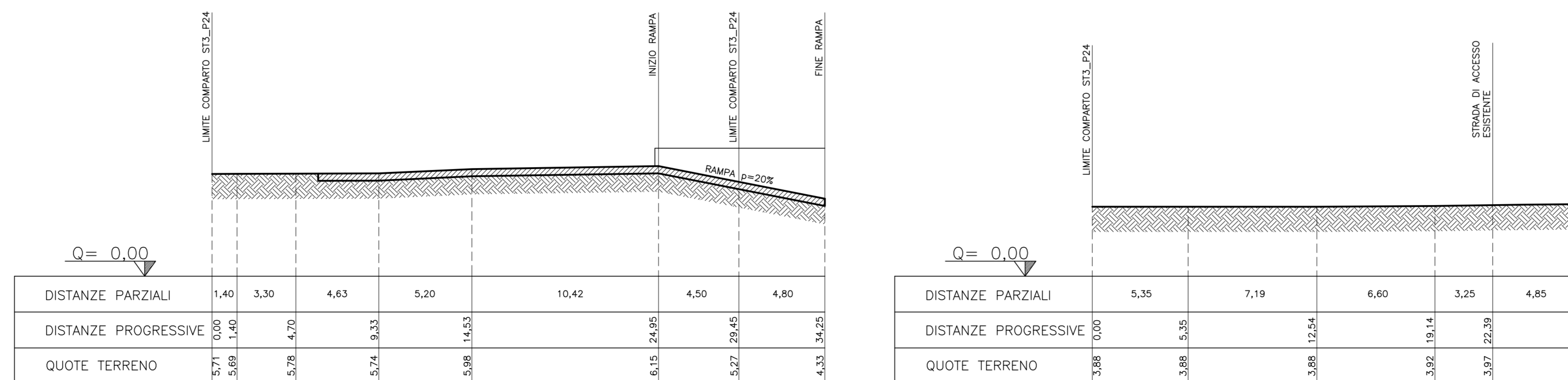
DITTA: **PUCCI GIOVANNI - BLASI CLAUDIA - BELFIORI MARIA**



PLANIMETRIA - SCALA 1:500 -

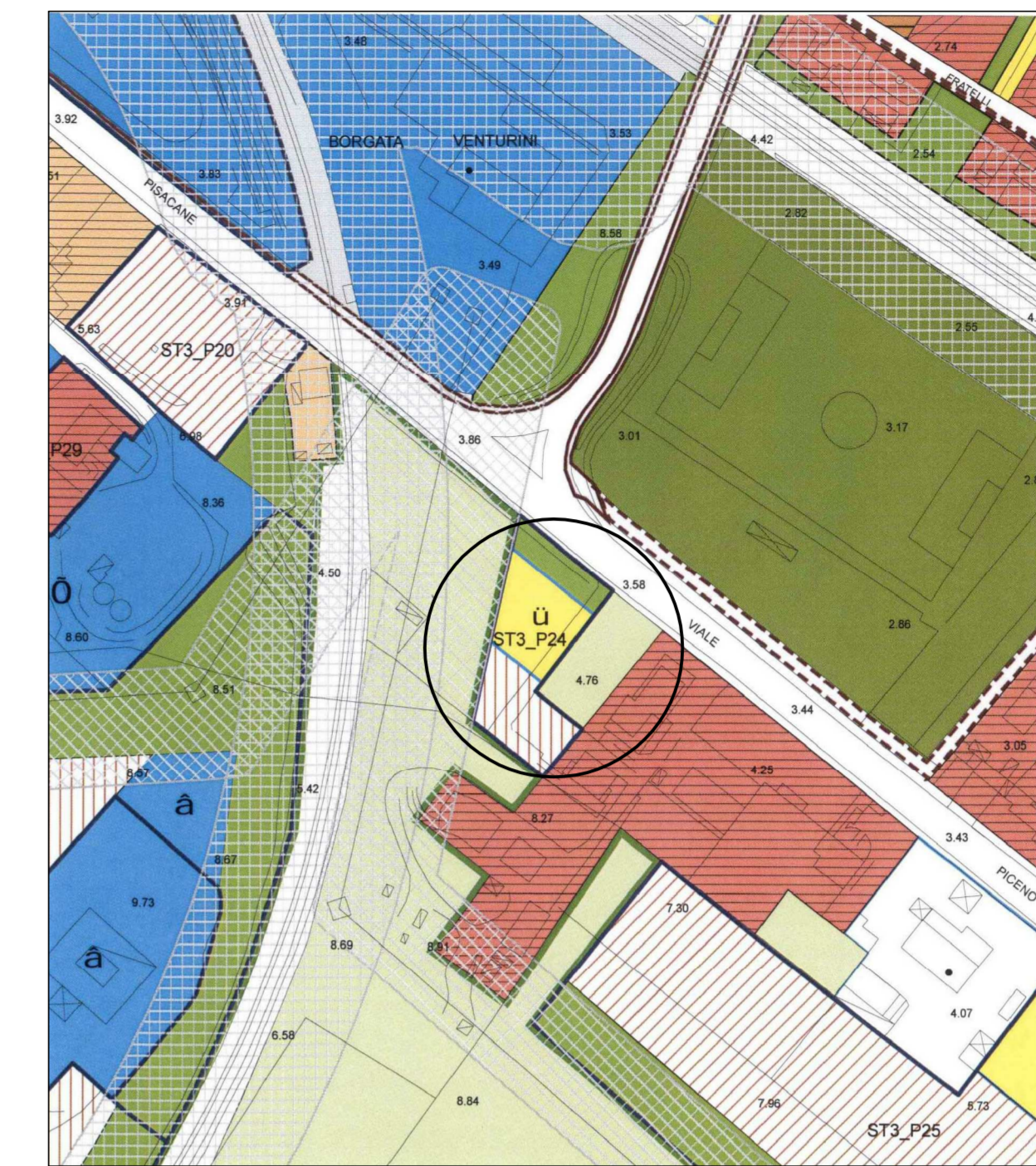


SEZIONE L-L' - SCALA 1:200



SEZIONE T-T'1

SEZIONE T-T'2



- LEGENDA :**
- - - Limite di Proprietà catastale
 - - - Limite Comparto ST3_P24
 - C2 residenziali di ricicatura urbana
 - P2_pr Parcheggi di progetto
 - F1 Verde attrezzato
 - V6 Fascia di rispetto centrali elettriche ed elettrodotti

STRALCIO SCHEDA TECNICA DEI COMPARTI UNITARI

Schede Tecniche dei Comparti Unitari

SCHEDA	DENOMINAZIONE COMPARTO							
	Sup. comparto mq	SUL comparto mq	DT SUL/Sup. comparto	Zona	Sup. zona omogenea mq	SUL zona omogenea mq	% PEEP	Sup. PEEP mq
ST3_P24	1.813	363	0,20	C2	726	363		
				F1	348			
				P2_pr	739			

Note e prescrizioni:
Il Comparto di cui alla presente scheda individua una zona residenziale di ricicatura in Viale Piceno. Le previsioni avranno attuazione attraverso un Piano urbanistico attuativo, esteso all'intera area del Comparto unitario così come perimetrato nelle tavole di Piano e conforme a tutte le prescrizioni delle singole zone omogenee che lo compongono.

FOTO AEREA DELL'AREA OGGETTO DI INTERVENTO

