STUDIO CECCHETELLI
PIAZZA XX SETTEMBRE, 35 - 61032 FANO - tel. 0721/827780

DOGGETTO:
PIANO ATTUATIVO DEL COMPARTO DENOMINATO ST3_P24 - Comparto residenziale di ricucitura urbana "Viale Piceno" -

DATA: OTTOBRE 2011 | TAVOLA: B/4 | Parcheggi,percorsi pedonali e verde pubblico - Pubblica illuminazione - Rete idrica - Rete gas metano

ELABORATO: PLANIMETRIE - PARTICOLARI COSTRUTTIVI | SCALA: 1:500

DITTA:
PUCCI GIOVANNI - BLASI CLAUDIA - BELFIORI MARIA

COMUNE DI FANO

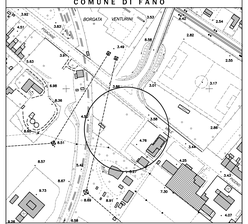

STRALCIO AEROFOTOGRAMMETRICO SCALA 1:2000

© ARAL snc/dimitrioBLA

tav. B/4a : PARCHEGGI , PERCORSI PEDONALI E VERDE PUBBLICO

PARTICOLARI COSTRUTTIVI

PAVIMENTAZIONE DRENANTE STRADA CARRABILE E PARCHEGGIO POSTI AUTO E RAMPA DI ACCESSO



PIANTA TIPO SCALA 1:10

LEGENDA :

1. TERRA , SABBIA E TORBA
2. MASSELLI AUTOBLOCCANTI IN C.L.S. TIPO GRIGLIATO
3. SABBIA
4. GHIAIA, ARGILLA E SABBIA
5. SOTTOFONDO DRENANTE
6. TERRENO VEGETALE
7. MANTO IN GEOTESSILE A FILO CONTINUO

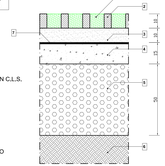

SEZIONE TIPO SCALA 1:10

LEGENDA :

- Limite di Proprietà catastale
- Limite Comparto ST3_P24
- V6 Fascia di rispetto centrali elettriche ed elettrodotti
- MASSELLI AUTOBLOCCANTI IN C.L.S. TIPO GRIGLIATO CARRABILE
- Sistemazione a prato verde pubblico
- Sistemazione a prato verde privato
- Albero

PERCORSI PEDONALI

SEZIONE TIPO SCALA 1:10

LEGENDA :

1. **CORDOLO IN c.l.s. cm. 10x30**
2. **MASSELLI IN c.l.s. AUTOBLOCCANTI**
3. **LETTO DI SABBIA**
4. **MASSETTO IN c.l.s. ARMATO**
5. **MISTO GRANULARE STABILIZZATO**
6. **TERRENO VEGETALE**
7. **CALCESTRUZZO**

tav. B/4b : PUBBLICA ILLUMINAZIONE

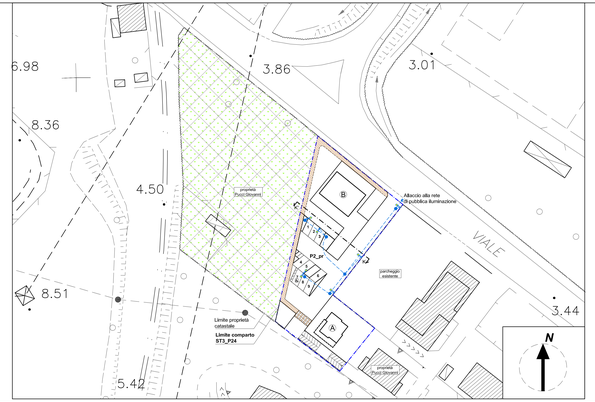

LEGENDA :

- Limite di Proprietà catastale
- Limite Comparto ST3_P24
- V6 Fascia di rispetto centrali elettriche ed elettrodotti
- LAMPIONE Punto luce stradale H=m8,20 100W SAP
- Anello in cemento con chiusino in ghisa carrabile dim. cm 30x30
- Tubazione corrugata serie pesante Ø100 mm Interrata > cm50
- Pozzetto per allaccio alla rete di pubblica illuminazione

PARTICOLARE COSTRUTTIVO

CONDOTTA PUBBLICA ILLUMINAZIONE SU STRADA CARRABILE E/O PARCHEGGIO

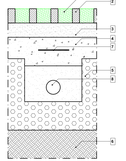

SEZIONE TIPO SCALA 1:10

LEGENDA :

1. TERRA , SABBIA E TORBA
2. MASSELLI AUTOBLOCCANTI IN C.L.S. TIPO GRIGLIATO
3. SABBIA
4. GHIAIA, ARGILLA E SABBIA
5. SOTTOFONDO DRENANTE
6. TERRENO VEGETALE
7. NASTRO DI SEGNALAZIONE
8. TUBAZIONE IN P.V.C. SERIE PESANTE Ø 100 mm

tav. B/4c : RETE IDRICA

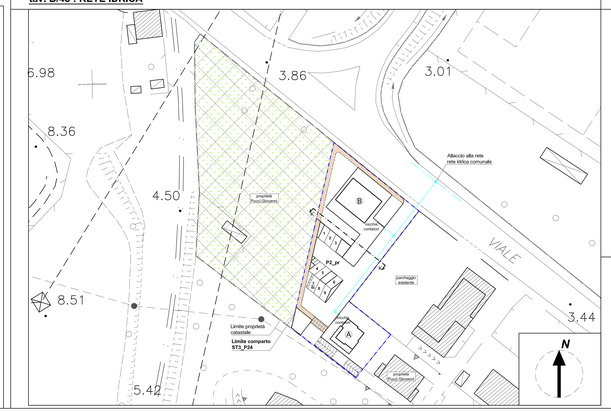

PARTICOLARI COSTRUTTIVI

POZZETTO DI ISPEZIONE

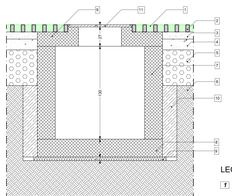

SEZIONE TIPO SCALA 1:20

SEZIONE TIPO DI SCAVO SCALA 1:20

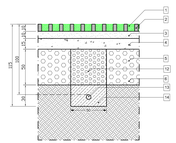

LEGENDA :

- Limite di Proprietà catastale
- Limite Comparto ST3_P24
- V6 Fascia di rispetto centrali elettriche ed elettrodotti
- CONDOTTA DI PROGETTO
- ALLACCIO AI FABBRICATI
- POZZETTO DI ISPEZIONE PER ALLACCIO ALLA RETE IDRICA COMUNALE

LEGENDA :

1. TERRA , SABBIA E TORBA
2. MASSELLI AUTOBLOCCANTI IN C.L.S. TIPO GRIGLIATO
3. SABBIA
4. GHIAIA, ARGILLA E SABBIA
5. SOTTOFONDO DRENANTE
6. TERRENO VEGETALE
7. CALCESTRUZZO ARMATO
8. CALCESTRUZZO ARMATO
9. MAGRONE
10. MATERIALE ARIDO
11. CHIUSINO IN GHISA
12. MISTO CEMENTATO
13. TUBAZIONE GS
14. SABBIA VAGLIATA

-Rete idrica-

tav. B/4d : RETE GAS METANO

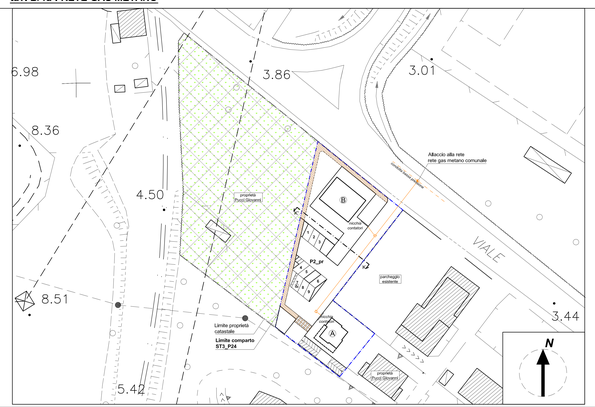

LEGENDA :

- Limite di Proprietà catastale
- Limite Comparto ST3_P24
- V6 Fascia di rispetto centrali elettriche ed elettrodotti
- CONDOTTA DI PROGETTO
- ALLACCIO AI FABBRICATI
- POZZETTO DI ISPEZIONE PER ALLACCIO ALLA RETE GAS METANO COMUNALE

PARTICOLARE COSTRUTTIVO

CONDOTTA GAS METANO

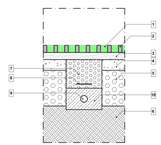

SEZIONE TIPO SCALA 1:20

LEGENDA :

1. TERRA , SABBIA E TORBA
2. MASSELLI AUTOBLOCCANTI IN C.L.S. TIPO GRIGLIATO
3. SABBIA
4. GHIAIA, ARGILLA E SABBIA
5. SOTTOFONDO DRENANTE
6. TERRENO VEGETALE
7. MISTO CEMENTATO
8. NASTRO DI SEGNALAZIONE
9. TUBO IN ACCIAIO RIVESTITO IN PE
10. SABBIA VAGLIATA