

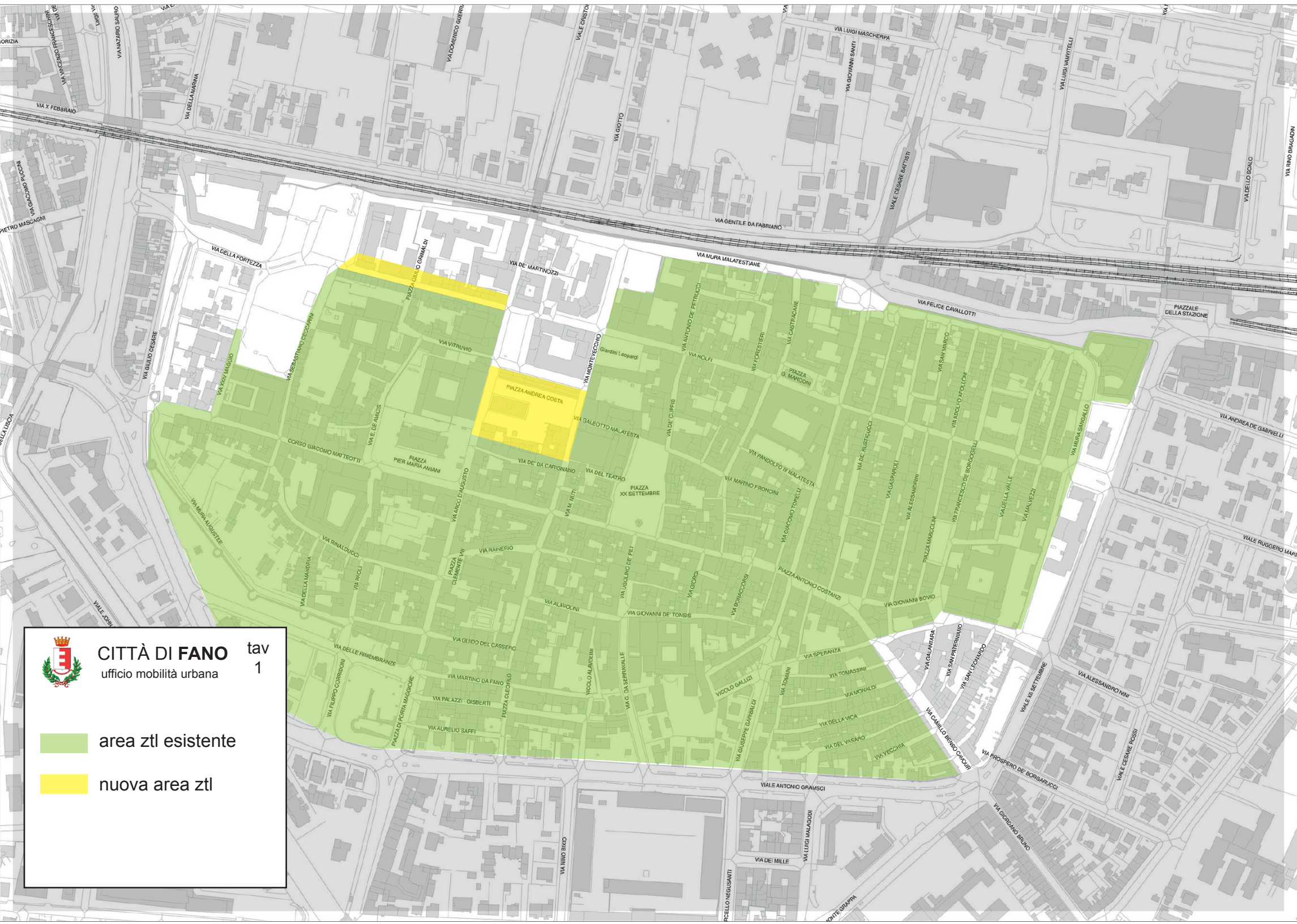


CITTÀ DI FANO
ufficio mobilità urbana

tav
1

 area ztl esistente

 nuova area ztl




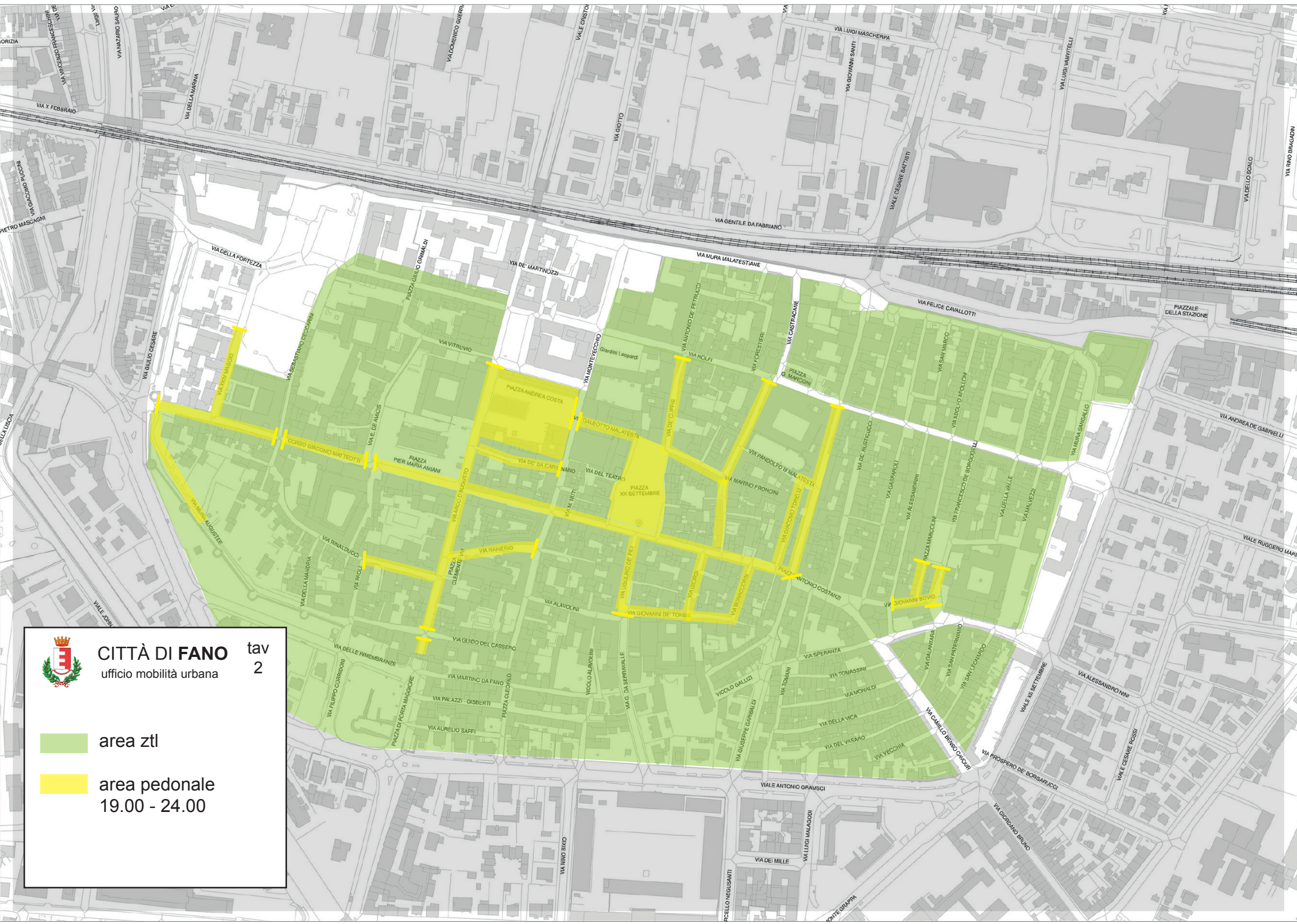


CITTÀ DI FANO
ufficio mobilità urbana

tav
2





 area ztl

 area pedonale
19.00 - 24.00





CITTÀ DI FANO tav 3
ufficio mobilità urbana

-  **viabilità ztl principale**
-  **viabilità non ztl**
-  **area pedonale**
-  **inversione di marcia rispetto all'attuale**

