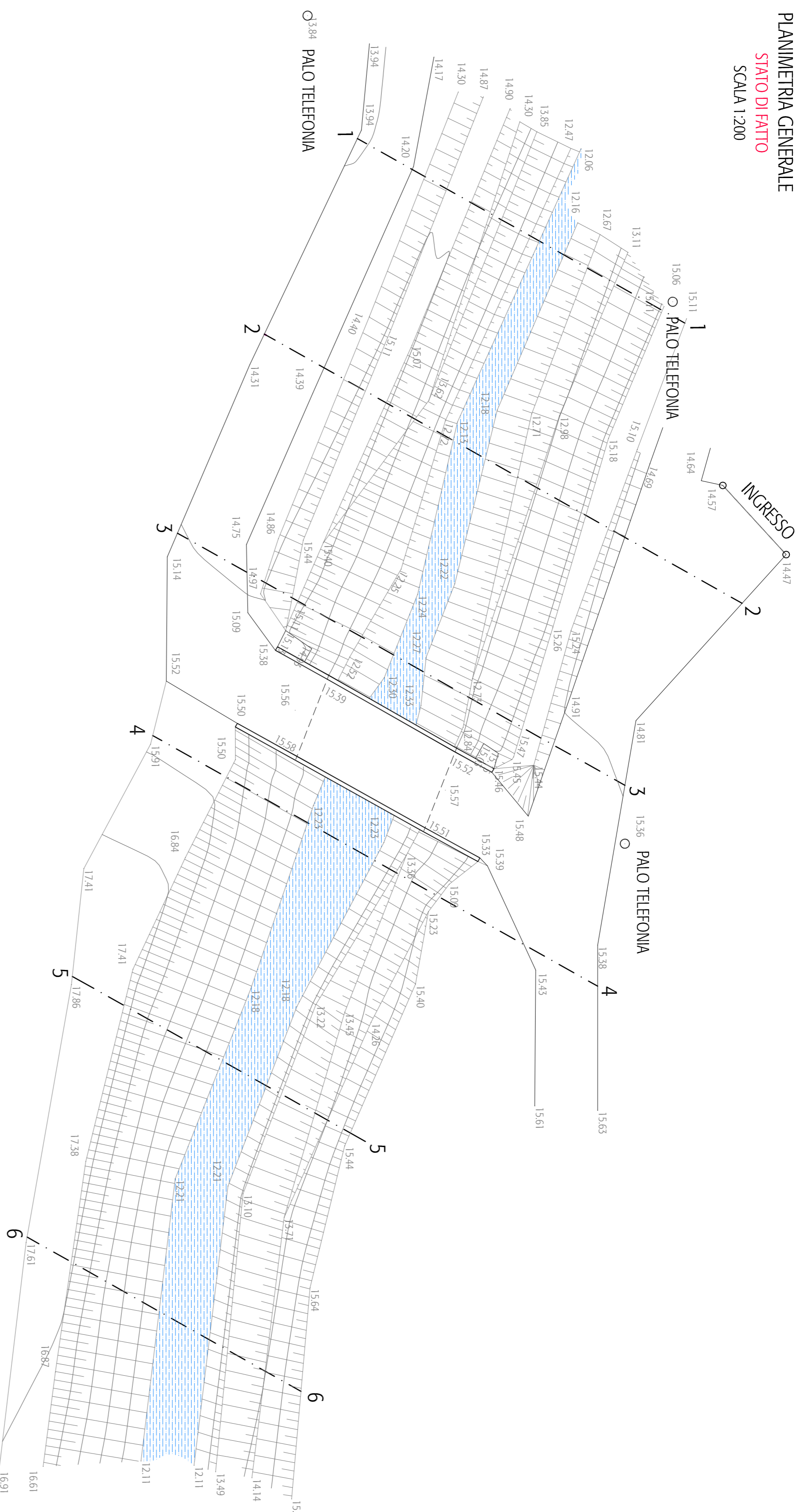
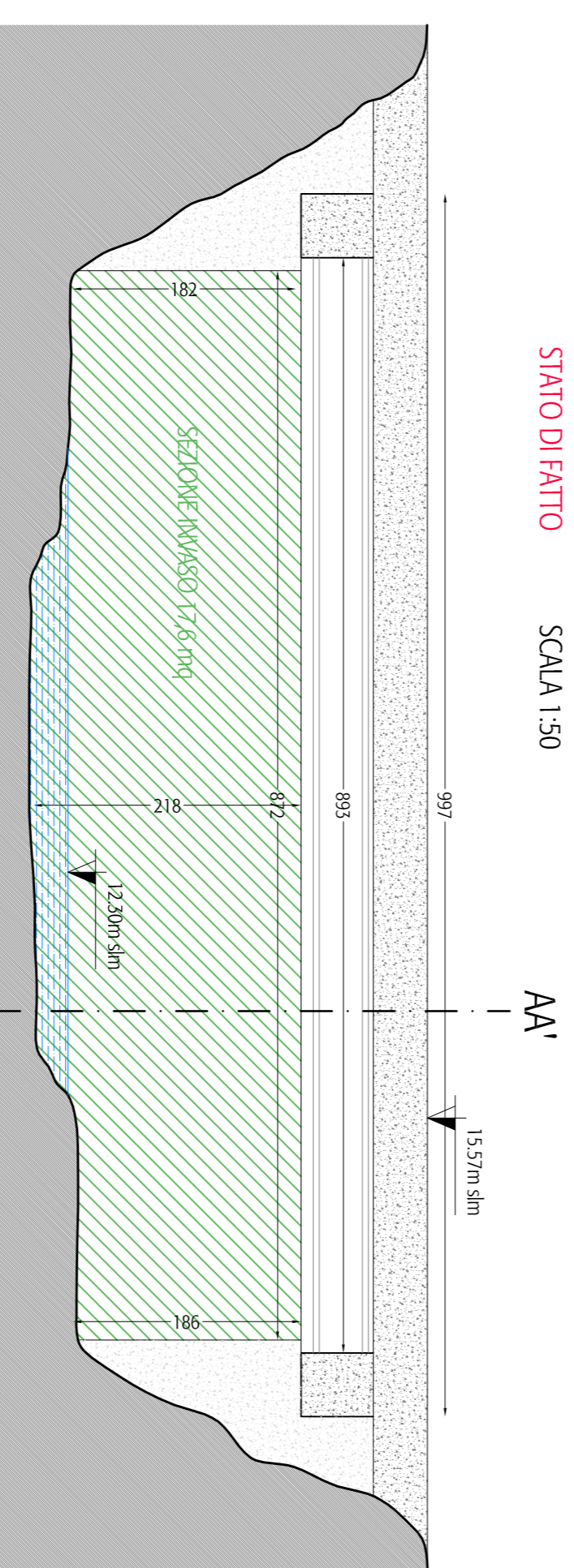


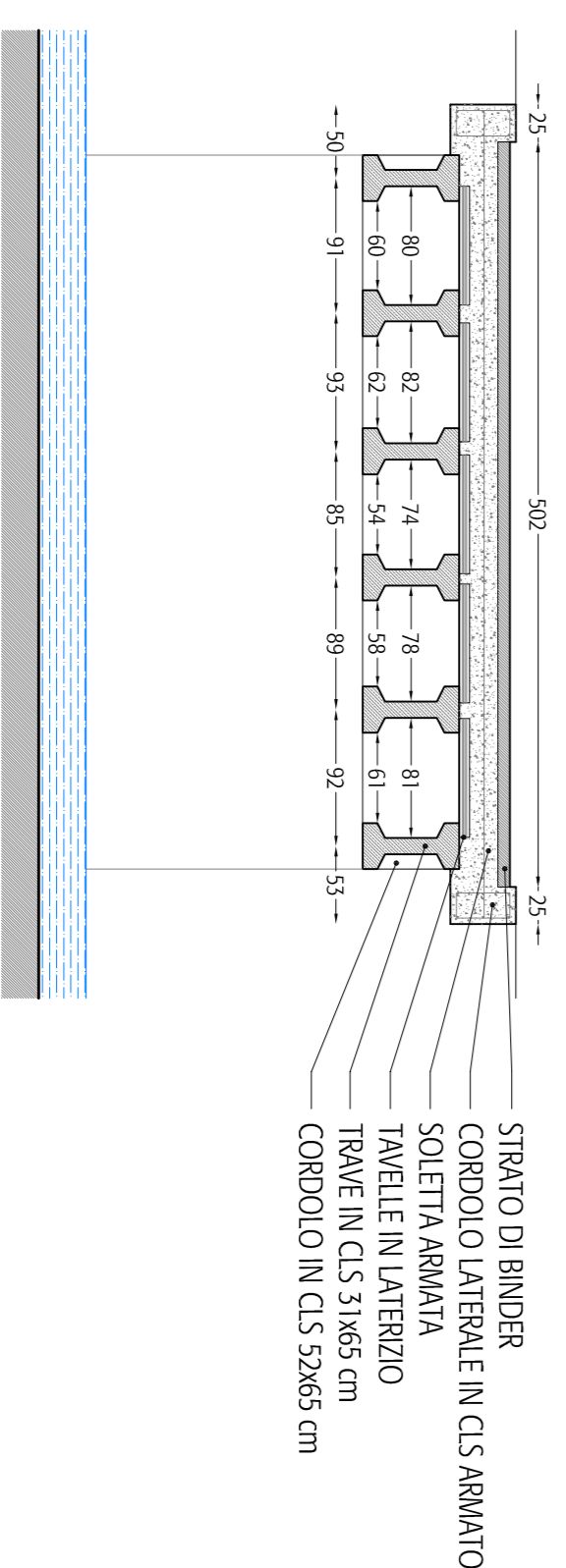
PLANIMETRIA GENERALE  
STATO DI FATTO  
SCALA 1:200



PROSPETTO LONGITUDINALE  
STATO DI FATTO  
SCALA 1:50

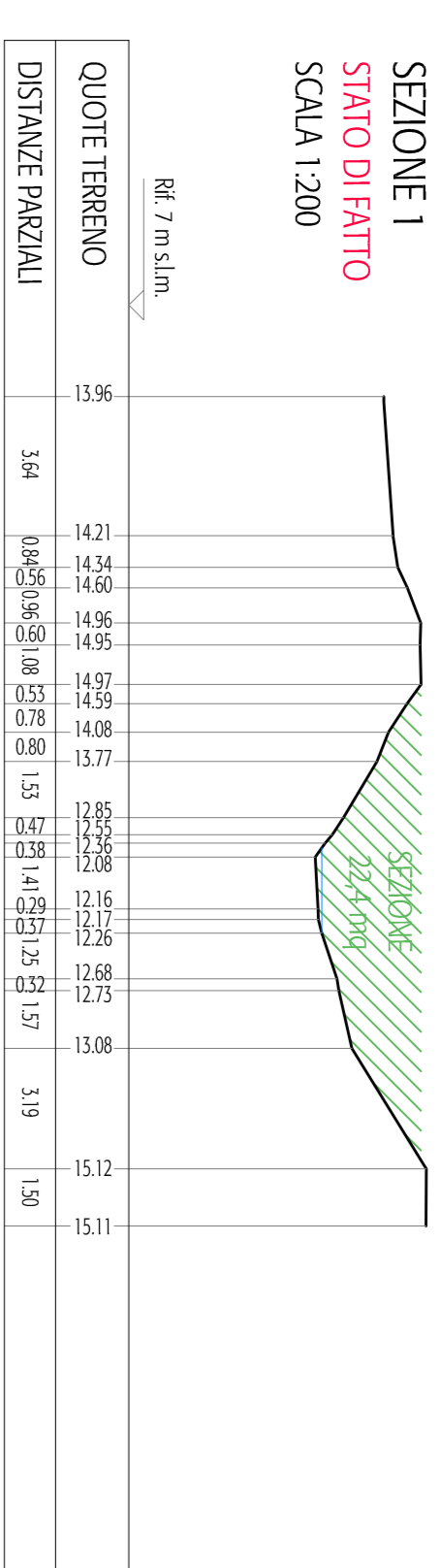


SEZIONE AA1  
STATO DI FATTO  
SCALA 1:50

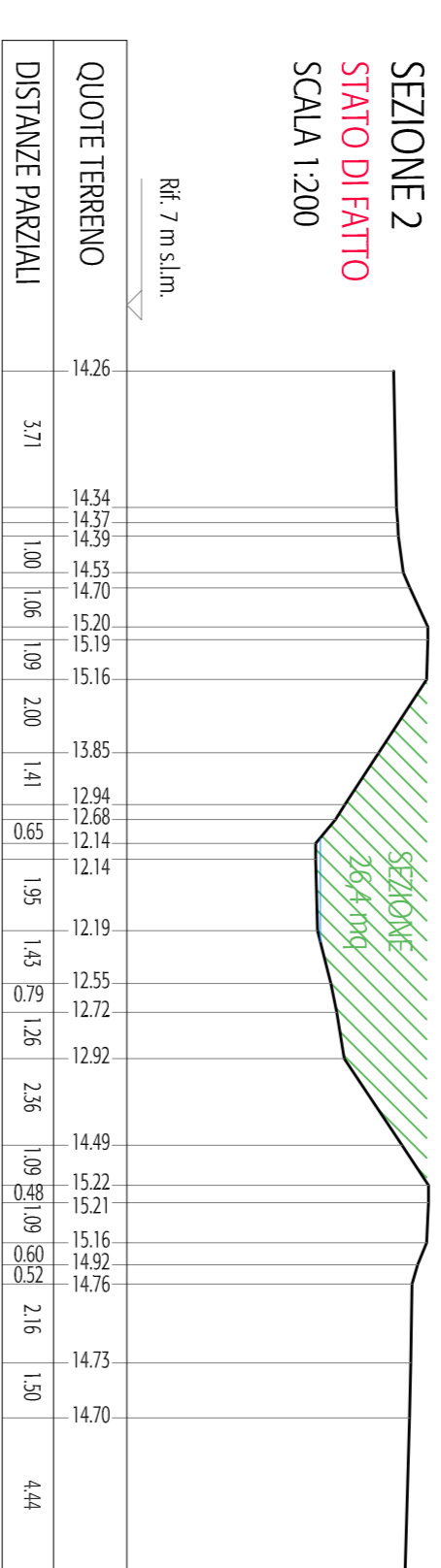


STRATO DI BINDER  
CORDOLO LATERALE IN C/S ARMATO  
SOLETTA ARMATA  
TAVOLE IN LATERIZIO  
TRAVE IN C/S 31x65 cm  
CORDOLO IN C/S 52x65 cm

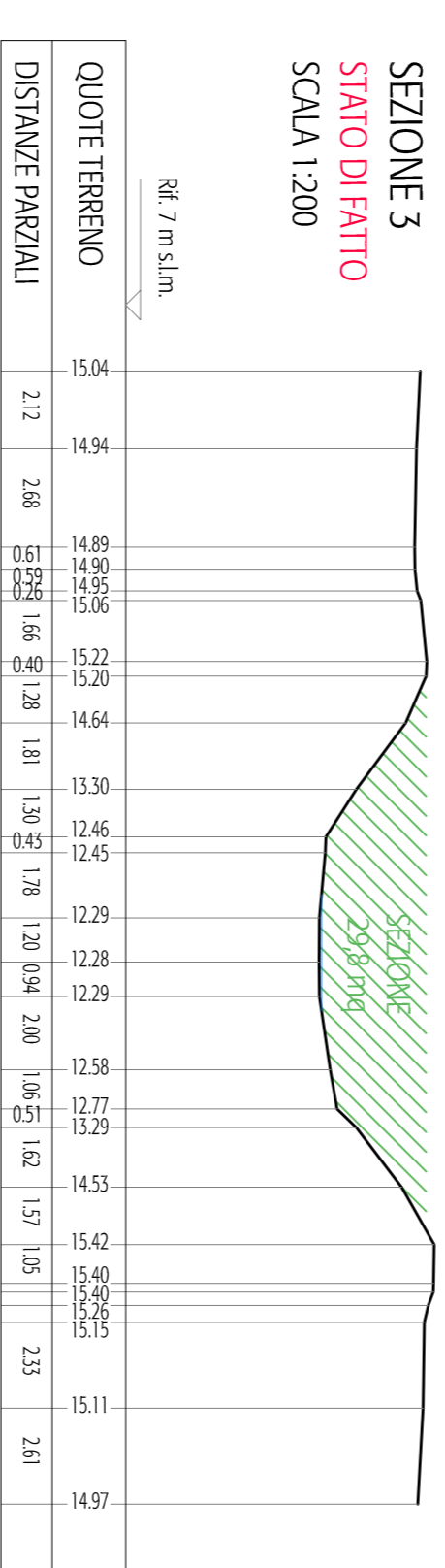
SEZIONE 1  
STATO DI FATTO  
SCALA 1:200



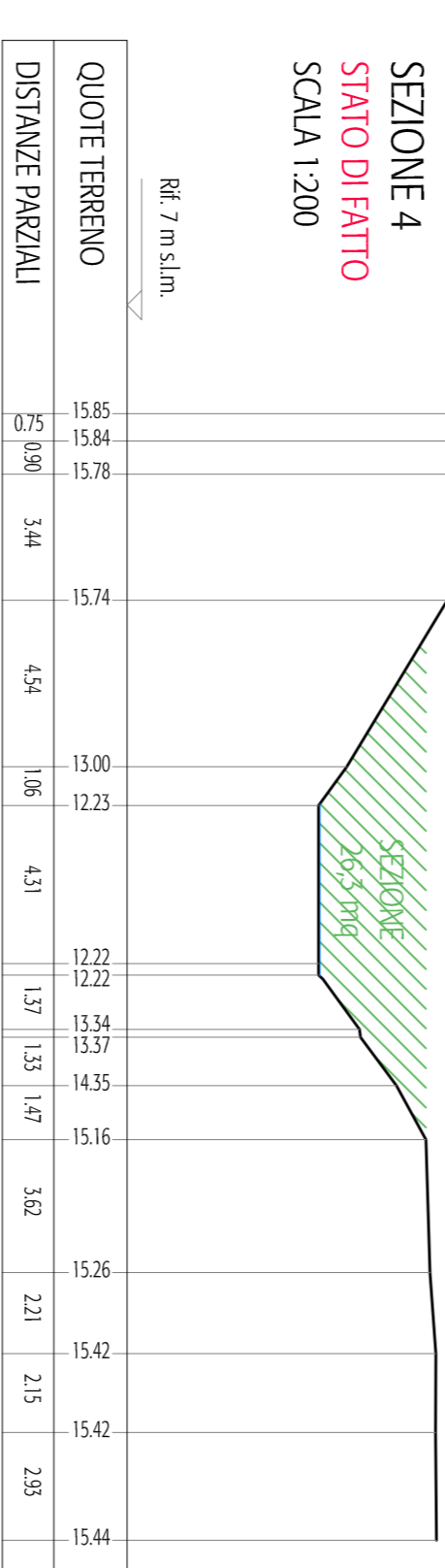
SEZIONE 2  
STATO DI FATTO  
SCALA 1:200



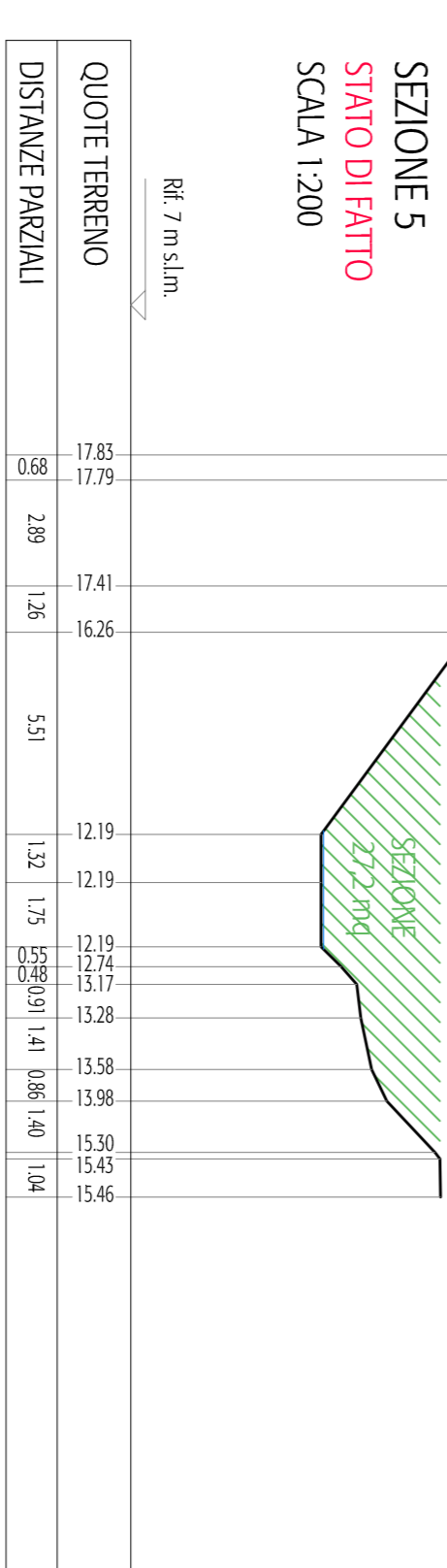
SEZIONE 3  
STATO DI FATTO  
SCALA 1:200



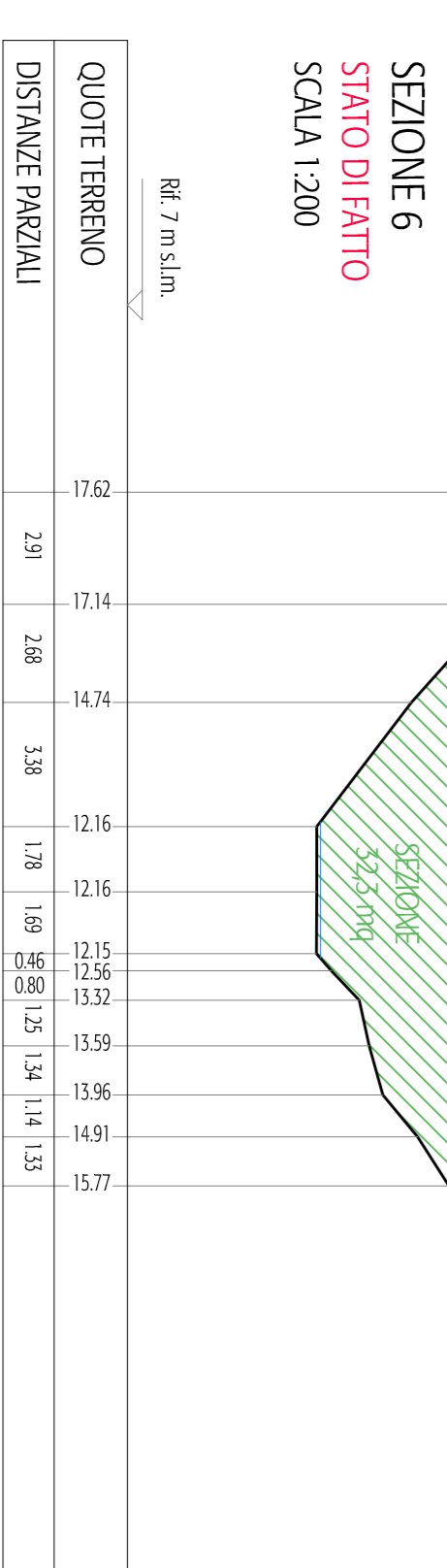
SEZIONE 4  
STATO DI FATTO  
SCALA 1:200



SEZIONE 5  
STATO DI FATTO  
SCALA 1:200



SEZIONE 6  
STATO DI FATTO  
SCALA 1:200



COMUNE DI FANO  
(Provincia di Pesaro e Urbino)

RISTRUTTURAZIONE CON DEMOLIZIONE E RICOSTRUZIONE  
DEL PONTE SULLA STRADA COMUNALE DI CERASA - Comune  
di Fano - località Caminate - C.T. Foglio 90, 91, 105

ELABORATO: RILIEVO STATO DI FATTO

PROGETTISTA e D.C.: STUDIO POPPELLI  
Ing. Michele Popelli  
Via Biondi 20, 61022 Urbino - PU  
www.studiopopelli.it - info@studiopopelli.it

COMITANTI: COMUNE DI FANO  
SETTORE URBANISTICA E LL.PP.  
VIA S. FRANCESCO D'ASSISI n.76  
61022 FANO (PU)

REVISIONE: DATA: PRATICA: REDATTO DA: SCALA: TAVOLA: A2

14/11/2017 Dicembre 2016 16. Comune di Fano, PONTE CAMINATE arch. Mariangela Sacchioli 1:200 - 1:50

Questo documento e di nostra proprietà esclusiva. E' proibita la riproduzione anche parziale e la cessione a terzi senza la nostra autorizzazione.