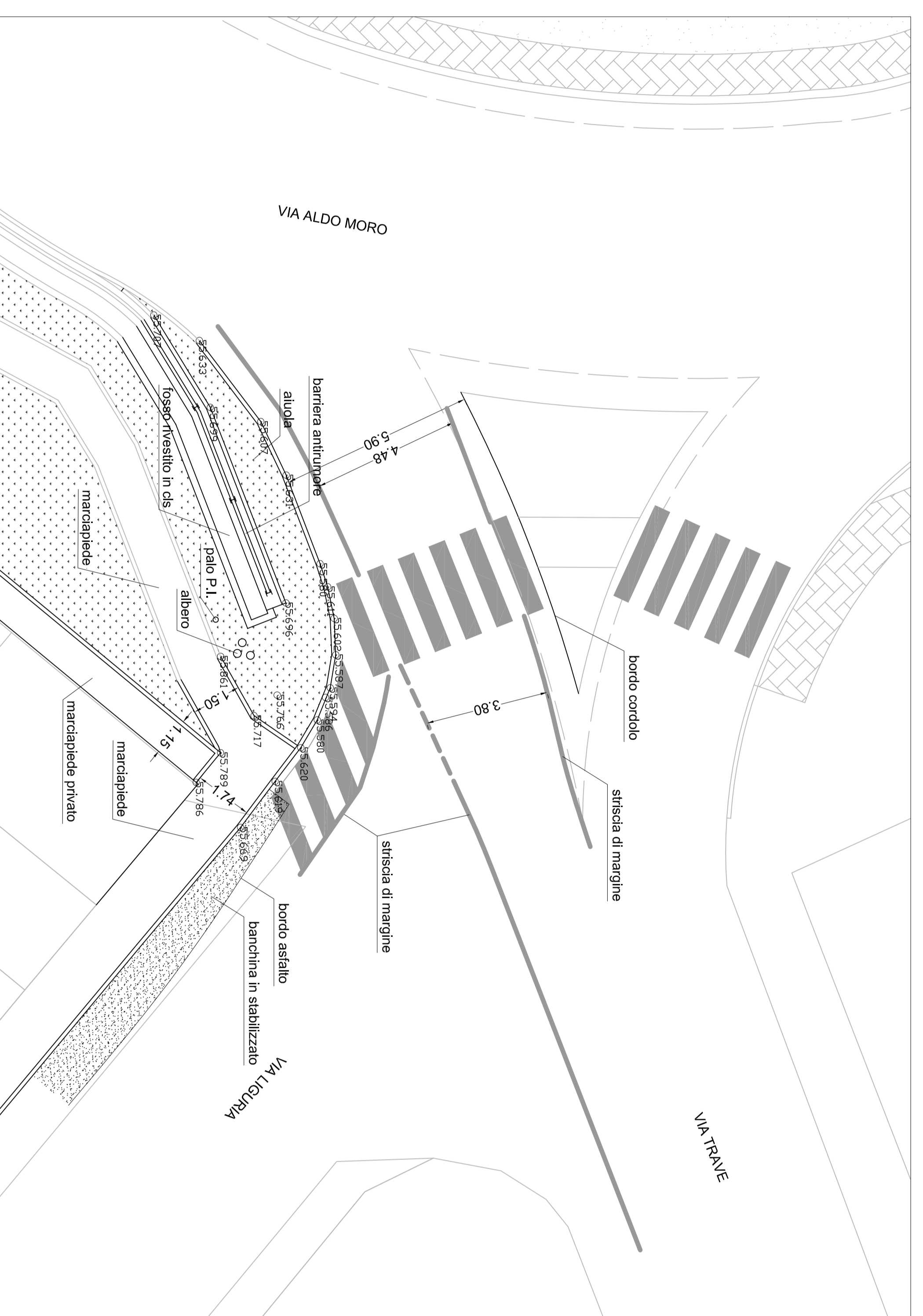
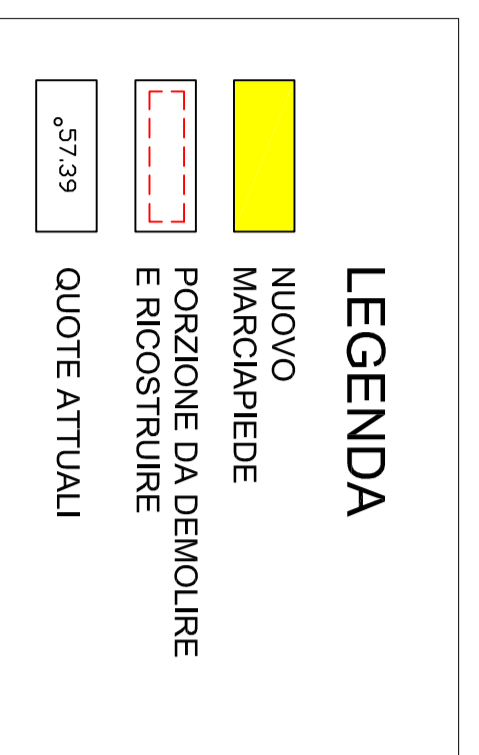
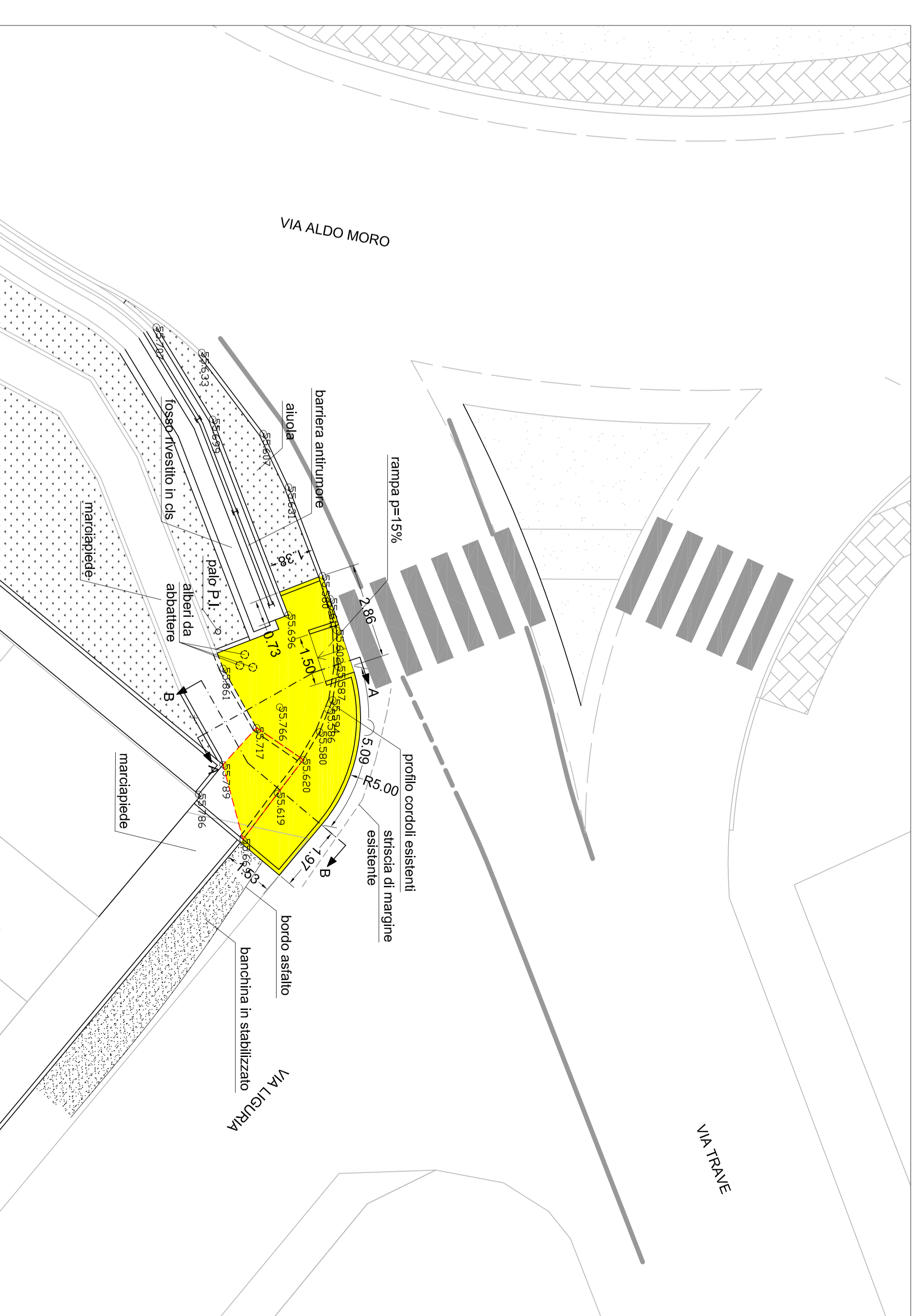


STATO DI FATTO
SCALA 1:200



STATO DI PROGETTO
SCALA 1:200



COMUNE DI FANO

SETTORE 5° LAVORI PUBBLICI
U.O.C. INFRASTRUTTURE E VERDE PUBBLICO

OGGETTO
LAVORI DI MIGLIORAMENTO DEL COLLEGAMENTO DELLA NUOVA STRADA INTERQUARTIERI CON LA RETE VIARIA ESISTENTE - REALIZZAZIONE PERCORSI PEDONALI E CICLABILI

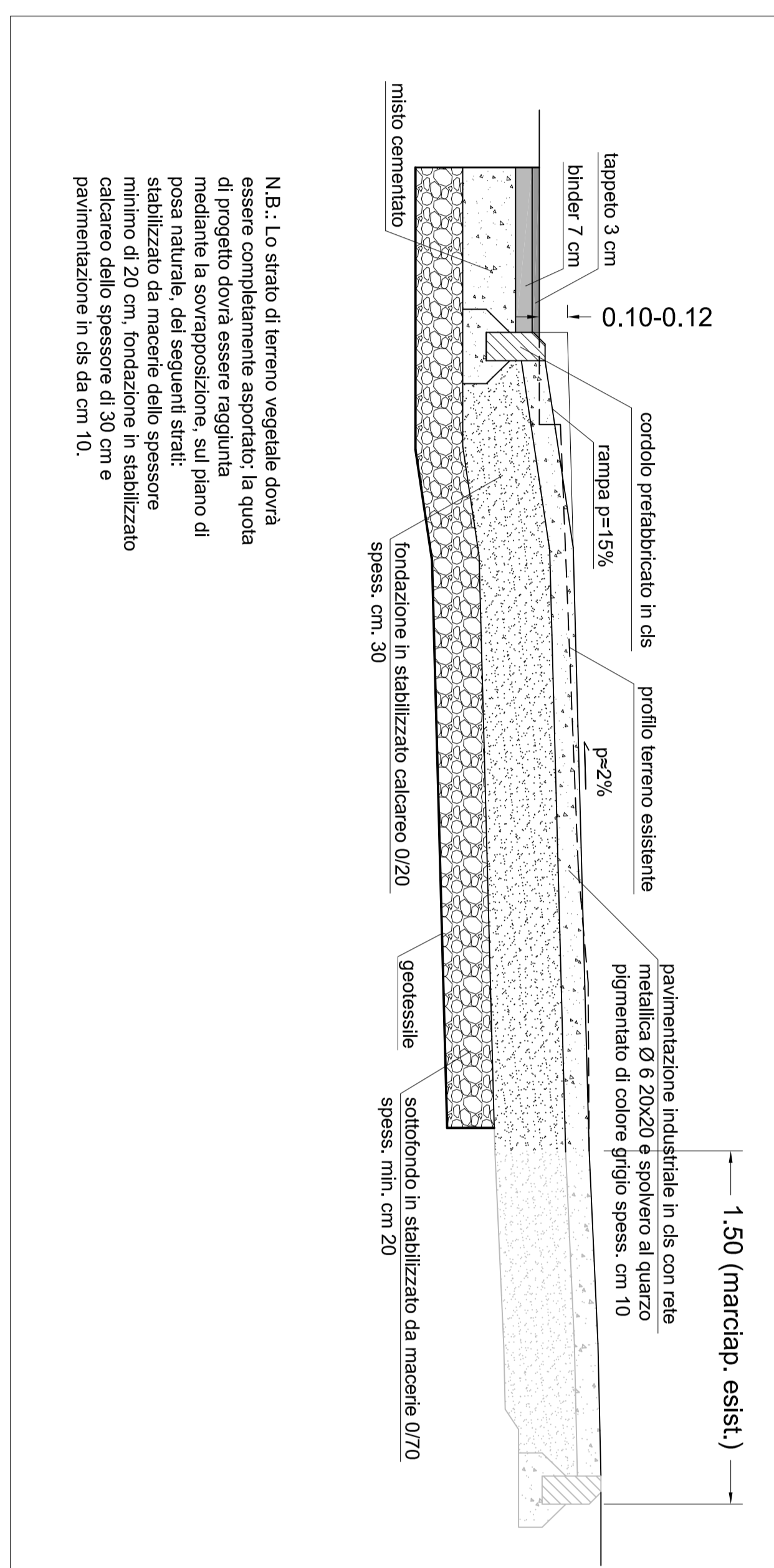
"PROGETTO ESECUTIVO"

TAV. n°:	AMPLIAMENTO COLLEGAMENTO VIA TRAVE
	- PIANIMETRIA STATO DI FATTO
	- PIANIMETRIA STATO DI PROGETTO
	- SEZIONI

PROGETTISTI	COLLABORATORI
Dot. Ing. Fabio Susca	

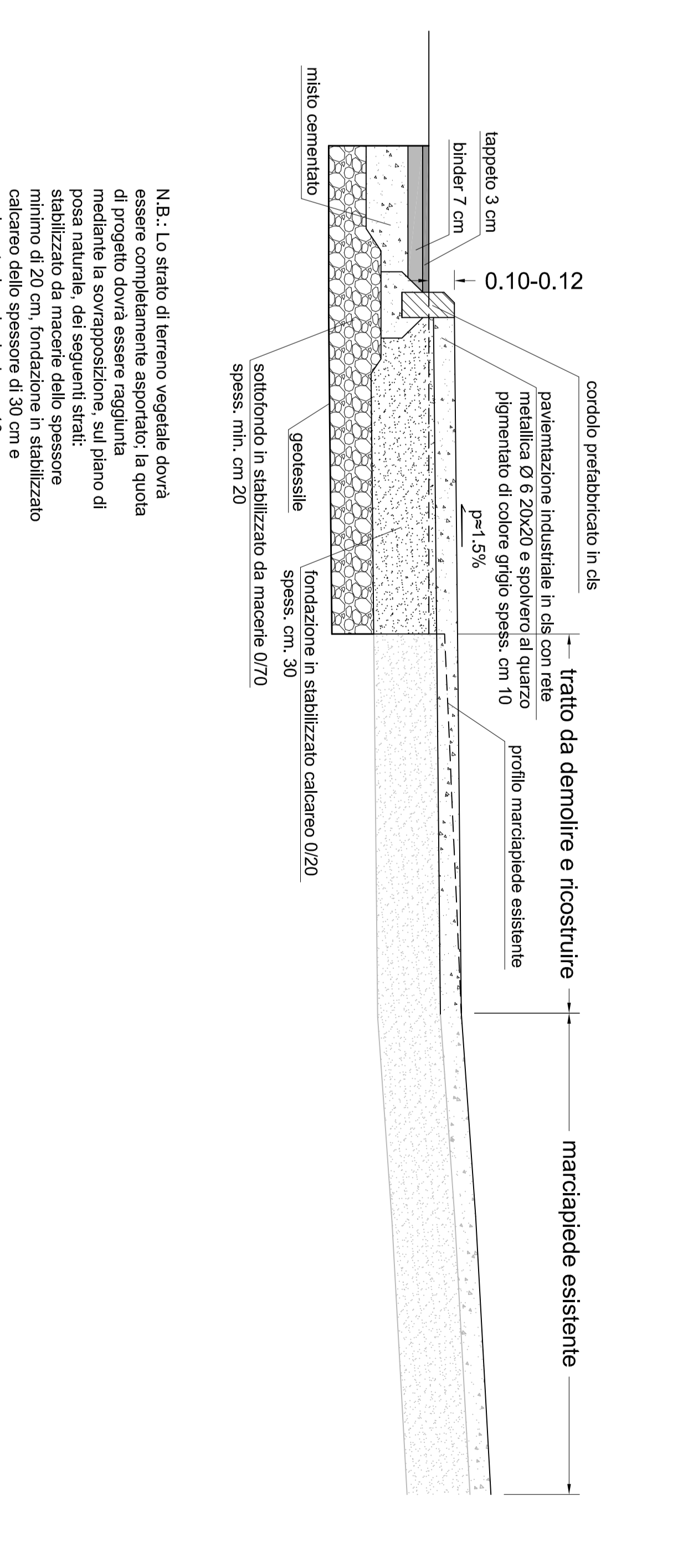
DATA	AGGIORNAMENTO	SCALA
		VARIE

SEZIONE A-A
scala 1:20



N.B.: Lo strato di terreno vegetale dovrà essere completamente asportato; la quota mediana la sovrapposizione, sul piano di stabilizzato da macerie dello spessore minimo di 20 cm, fondazione in stabilizzato calcareo dello spessore di 30 cm e pavimentazione in ds da cm 10.

SEZIONE B-B
scala 1:20



N.B.: Lo strato di terreno vegetale dovrà essere completamente asportato; la quota mediana la sovrapposizione, sul piano di stabilizzato da macerie dello spessore minimo di 20 cm, fondazione in stabilizzato calcareo dello spessore di 30 cm e pavimentazione in ds da cm 10.