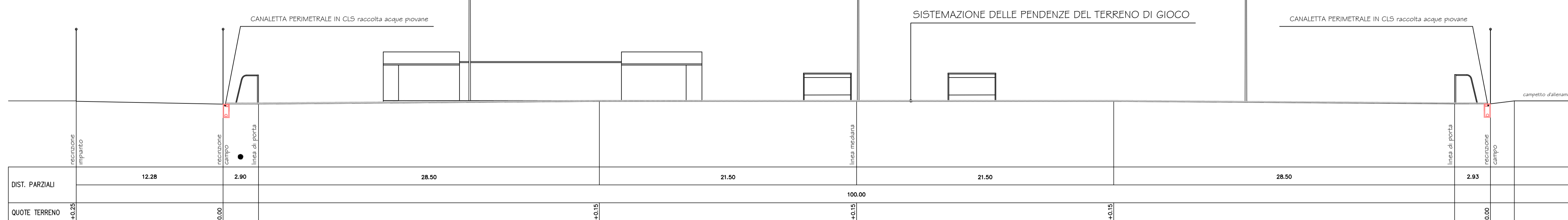
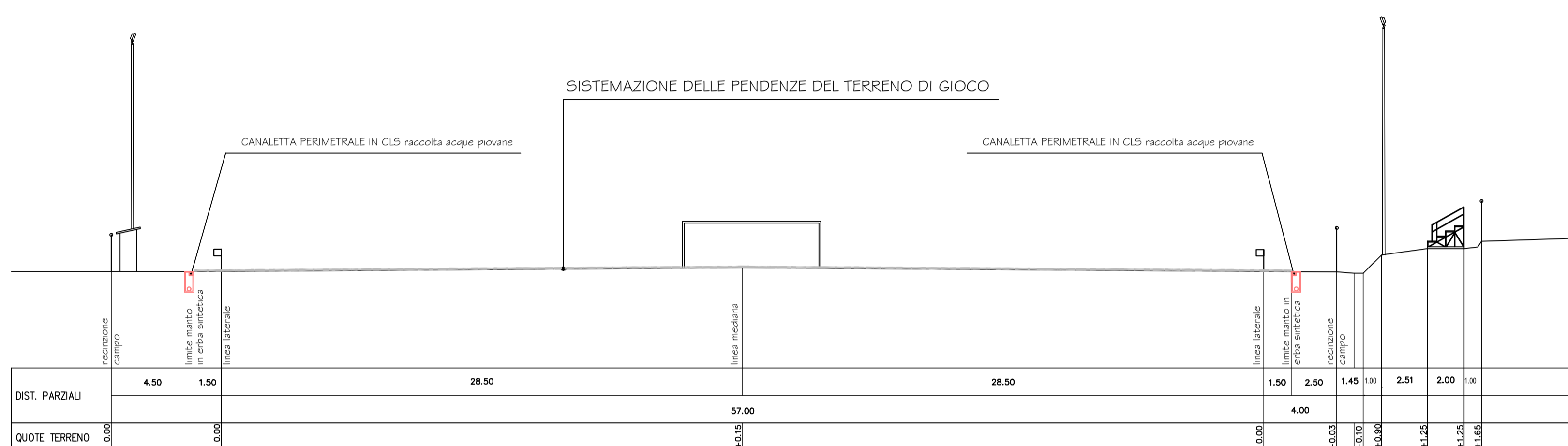


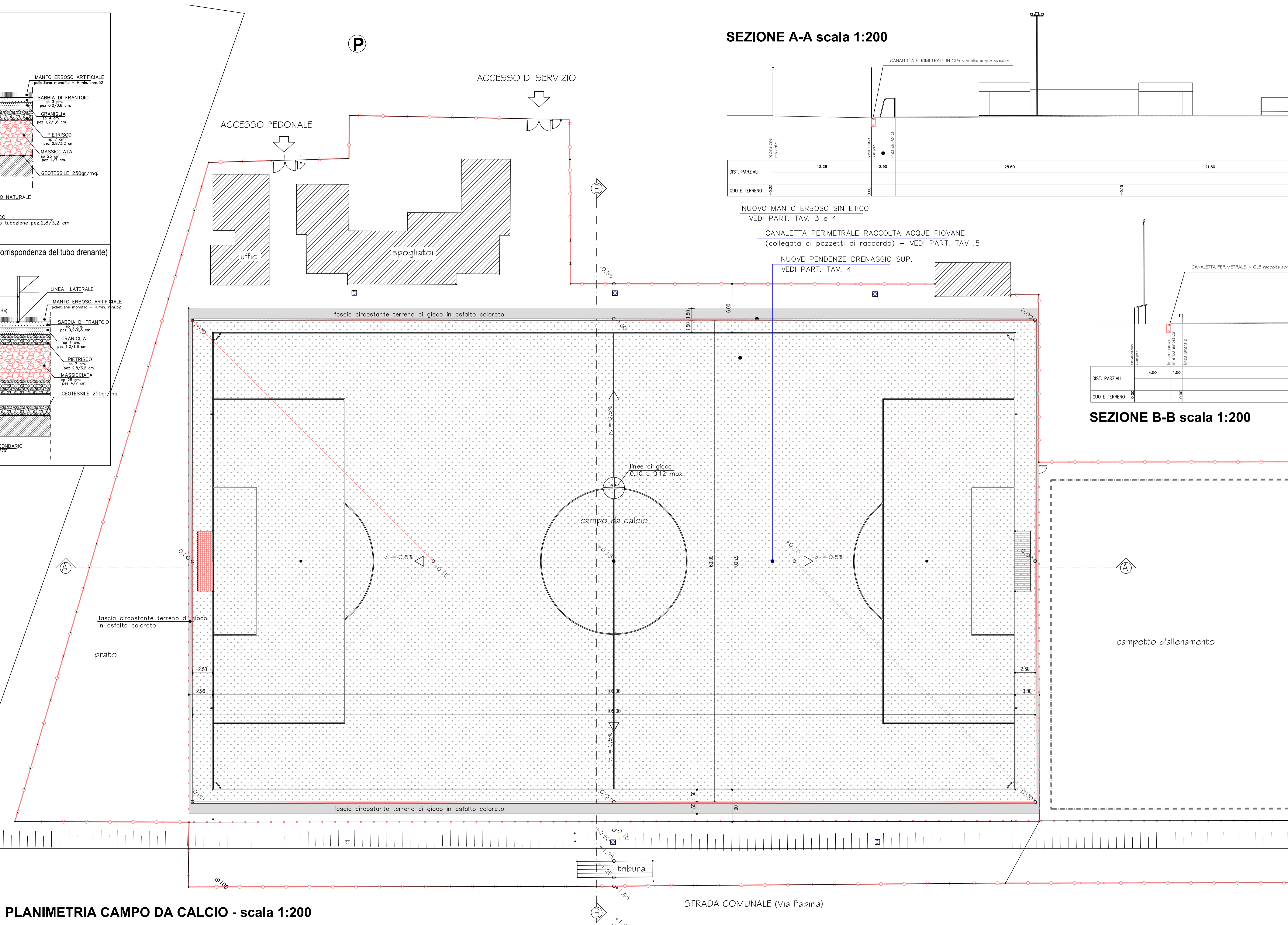
SEZIONE A-A scala 1:200



SEZIONE B-B scala 1:200



PLANIMETRIA CAMPO DA CALCIO - scala 1:200



LEGENDA

- campo da calcio
- superficie del campo da calcio da ricoprire con erba sintetica (estensione del campo per destinazione mt.105,00 x 60,00)
- fascia esterna al campo in asfalto colorato (con pendenza verso la canaletta)
- campo da allenamento (in erba naturale)
- pali illuminazione notturna
- linee di gioco (largh. 0,10 cm.)
- recinzione campo da calcio
- recinzione impianto (h.mt. 2,00)
- percorso pedonale per il per il raggiungimento del campo di allenamento
- quote terreno

COMUNE DI FANO
(PROVINCIA DI PESARO-URBINO)

PROGETTO PER LA RIQUALIFICAZIONE DEL CAMPO DA CALCIO "VITTORIO DEL CURTO" IN ZONA VALLATO DI FANO.
(CUP: E37H21006000004 - CUI: L00127440410202100024)
PROGETTO ESECUTIVO
ADEGUATO AI SENSI DEL D.L. 50/22 DEL 17/05/2022
AGGIORNATO AL PREZZARIO REGIONALE INFRANNUALE APPROVATO CON DELIBERA DI GIUNTA REGIONALE N. 1001 DEL 01/08/2022

SPAZIO RISERVATO AGLI UFFICI

RIF. CATASTALI:
C. T. Foglio 37 Particella 619

COMMITTENTE:
COMUNE DI FANO

ELABORATI (STATO DI FATTO):
Rilievo planimetrico
Pianta terreno di gioco
Profili - Particolari

TAVOLA: 2
SCALA: varie
DATA: 08/09/2022

PROGETTISTA:
Geometra
FOSSA STEFANO
C.F.: FSS SFN 81R05 0488L

ISCRITTO ALL'ALBO DEI GEOMETRI DELLA PROVINCIA DI PESARO-URBINO AL N. 1682

(timbro e firma)