



# COMUNE DI FANO



Progetto finanziato dall'Unione europea - NextGeneration EU PNRR - Progetto finanziato dall'Unione Europea - PNRR - "RIGENERAZIONE URBANA" M5C2  
Infrastrutture sociali, famiglie, comunità e terzo settore - 2.1: Investimenti in progetti di rigenerazione urbana, volti a ridurre situazioni di emarginazione e degrado sociale

OGGETTO:

## PROGETTO DI NUOVA PISTA CICLABILE BELLOCCHI FANO I° STRALCIO - CUP E31B19000630002

### PROGETTO DEFINITIVO - ESECUTIVO

#### PROGETTAZIONE GENERALE:

Studio di Architettura  
Arch. Massimo Amadei  
Via Alavolini n. 6 - 61032 Fano (PU)  
C.F. MDAMSM53L26D488E - P.IVA 00464250414

Ing. Francesca Amadei  
C.F. MDAFNC82S64D488G - P.IVA 02415500418  
Ing. Erica Londei  
C.F. LNDRC82S42D488B - P.IVA 02438550416

#### ARCHEOLOGIA:

SACIARKEO SRL  
Corso G. Mazzini n. 170 - 61122 Ancona (AN)  
C.F. 02561830429 - P.IVA 02561830429

#### IMPIANTISTICA:

Ing. Naldo Zampa  
Via della Fornace n. 56/B - 61032 Fano (PU)  
C.F. 02561830429 - P.IVA 02561830429

#### GEOLOGIA:

Dott. Geol. Maria Vittoria Castellani  
Via 2 Giugno n. 16 - 61032 Fano (PU)  
C.F. CSTMVT54M45D488N - P.IVA 00780920419

#### SICUREZZA:

Dott. Geol. Carlo Cencioni  
Via della Fornace n. 56/B - 61032 Fano (PU)  
C.F. 02561830429 - P.IVA 02561830429

R.U.P. Ing. Ilenia Santini

TITOLO:

### RILIEVO FOTOGRAFICO

DATA

Marzo 2023

N.TAVOLA

# R9

REV.	DATA:	DESCRIZIONE:	RED.	VER.	APP.

# REALIZZAZIONE DI NUOVA PISTA CICLABILE BELLOCCHI FANO I° STRALCIO





Fig.1 – 2 Inizio pista ciclabile



Foto 1



Foto 2



Foto 3 – 4 – 5 Proseguimento pista ciclabile di fianco a Via Papiria direzione Via della Colonna



Foto 3



Foto 4




Foto 5



Foto 6 – 7 – 8 Proseguimento pista ciclabile di fianco a Via Papiria direzione Via della Colonna




Foto 6




Foto 7




Foto 8



Foto 9 – 10 – 11 Proseguimento pista ciclabile di fianco a Via Papiria direzione Via della Colonna



Foto 9



Foto 10



Foto 11





Foto 12



Foto 13



Foto 14



Foto 15 – 16 – 17 Proseguimento pista ciclabile di fianco a Via Papiria direzione Via della Colonna



Foto 15



Foto 16



Foto 17





Foto 18



Foto 19



Foto 20



Fig. 21 – 22 – 23 Pista ciclabile incrocio Via Papiria Via della Colonna



Foto 21



Foto 22



Foto 23



Foto 24 – 25 – 26 Incrocio Via della Colonna Via Papiria



Foto 24

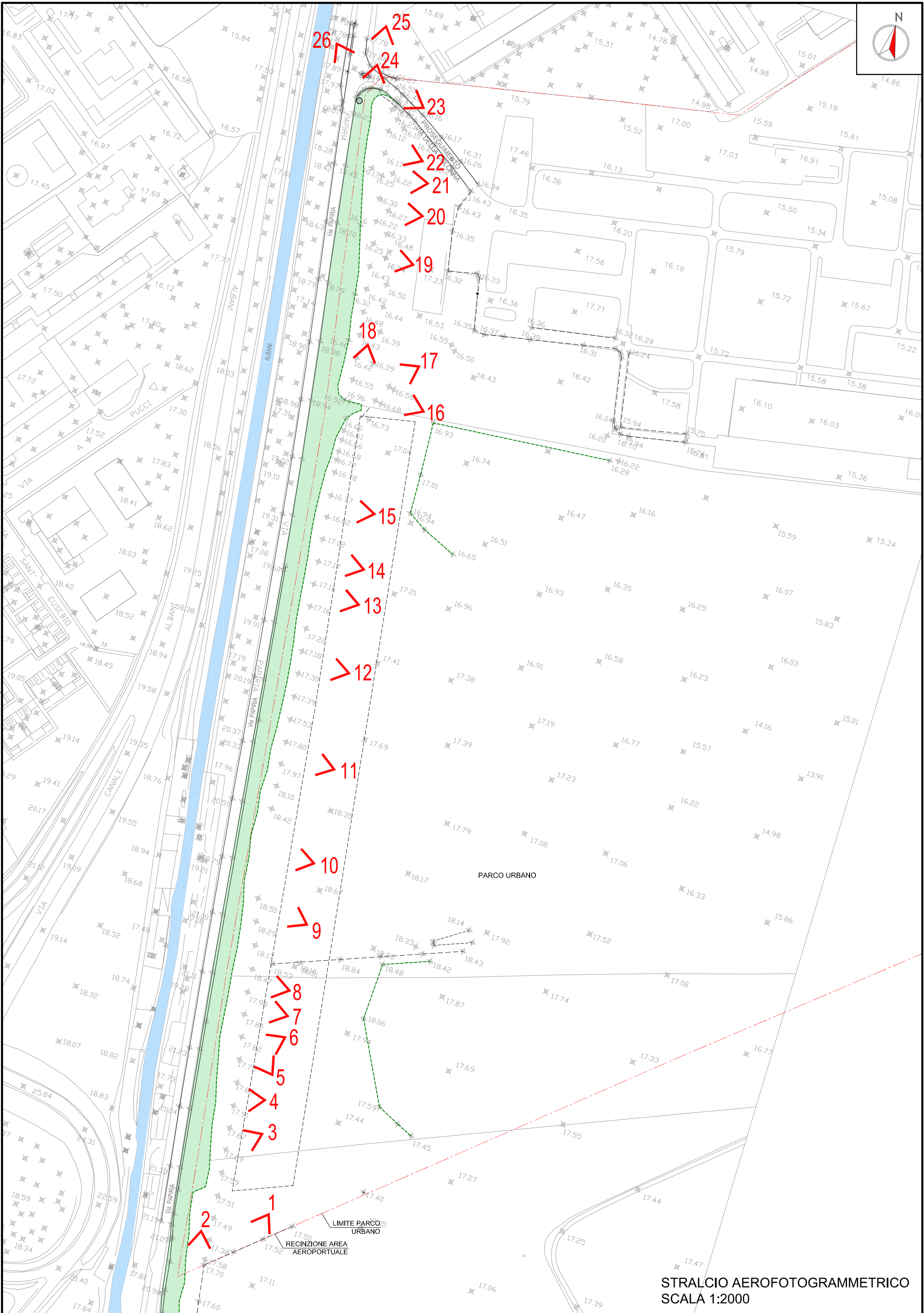
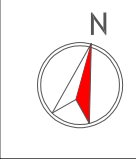


Foto 25



Foto 26





STRALCIO AEROFOTOGRAMMETRICO  
SCALA 1:2000