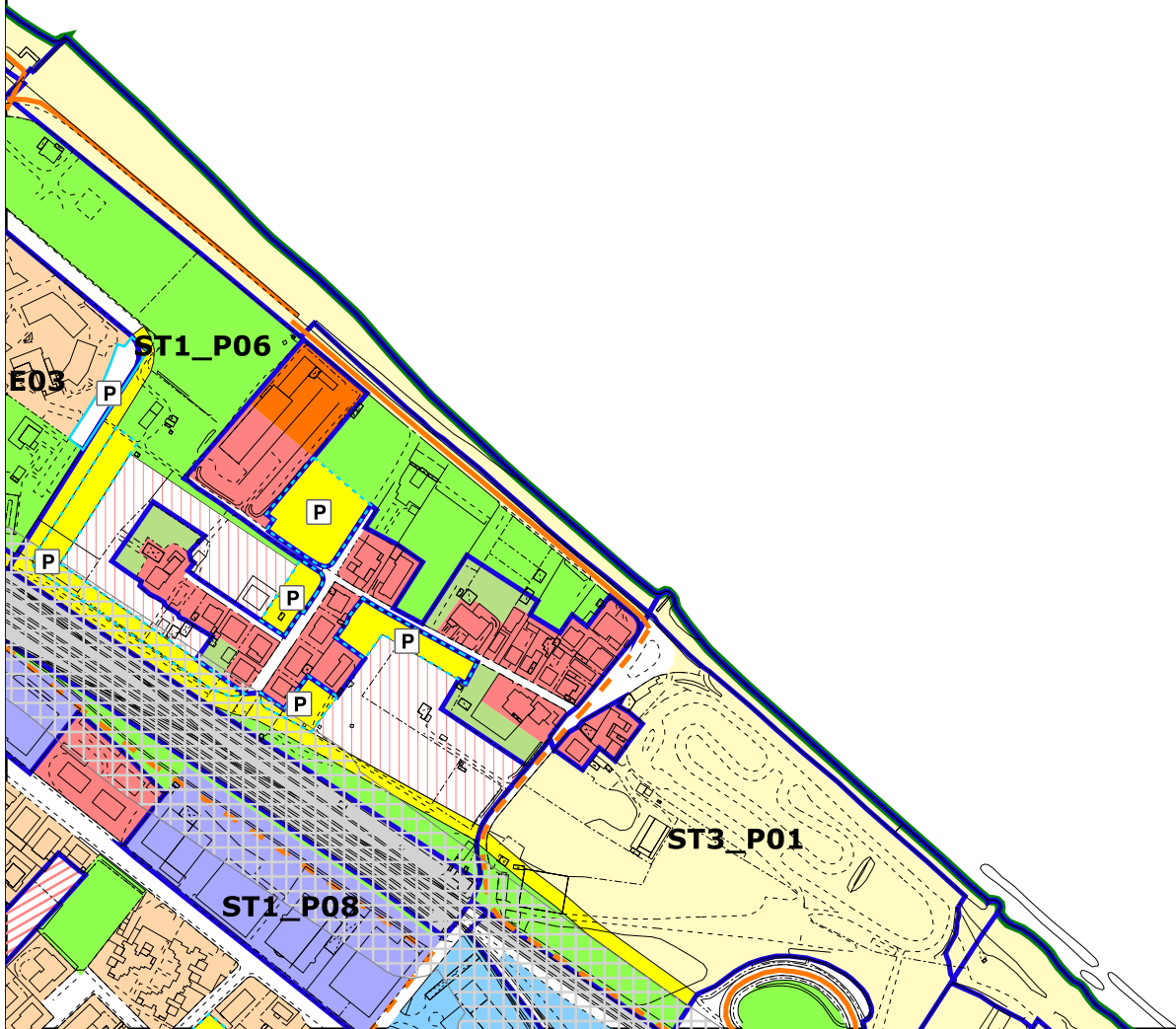




















































PIANO REGOLATORE GENERALE  
PROGETTO URBANISTICO

Città di Fano  
tav. 006      scala 1:5000      Dicembre 2003

Città di Fano  
Piano Regolatore Generale



ZONE RESIDENZIALI		ZONE PRODUTTIVE		ZONE AGRICOLE		ZONE DI VERDE		ZONE PER ATTREZZATURE DI PUBBLICO INTERESSE		ZONE PER LA VIABILITA'		ZONE A VINCOLO SPECIALE		PERIMETRAZIONI																																																																																	
	A Storico-artistiche		B1 Residenziali saturi con presenza di valori storico-arch. e/o ambientali		B2 Residenziali saturi		B3 Residenziali di completamento e trasformazione		B4 Residenziali convenzionate (ex lottizzazioni)		B5 Residenziali di completo di espansione		C1 Residenziali di espansione		C2 Residenziali di espansione e riqualifica urbana		D1 Industriali e/o artigianali di completamento		D2 Industriali e/o artigianali di espansione		D3 Commerciali e/o direzionali di completamento		D4 Commerciali e/o direzionali di espansione		D5 Turistico-alberghiero di completamento		D6 Turistico-alberghiero di espansione		D7 Turistico-romantico di completamento		D8 Turistico-romantico di espansione		E1 Agricole		E2 Agricole con presenza di valori paesaggistici		E3 Agricole di rispetto		E4 Agricole di ristrutturazione e riqualificazione		F1 Verde attrezzato		F5_IC Servizio pubblico o di interesse collettivo		F5_C Cimiteri		F6_SM Scuole dell'infanzia		F7 Attrezzature religiose		F8_D Discarica		F8_Deap Depuratori		F8_IT Impianti tecnologici		P1 Viabilità veicolare esistente e di progetto		P2_es Parcheggi esistenti		P2_pr Parcheggi di progetto		P3 Attrezzature di assistenza stradale		P4 Viabilità pedonale e ciclabile esistente e di progetto		P5 Stazione autoconiere		P6 Zone ferroviarie		P7 Fasce di rispetto per depuratori		P8 Fasce di rispetto per fermate		V1 Fasce di rispetto stradale		V2 Fasce di rispetto cimiteriale		V3 Zone di rispetto dei pozzi comunali		V4 Zone di rispetto dei pozzi comunali		V5 Zone di protezione dei pozzi comunali		V6 Fasce di rispetto centrali elettr. ed elettrodotto		V7 Fasce di rispetto per depuratori		V8 Fasce di rispetto per fermate		Pozzi idrici comunali		n COMPARTI UNITARI		CENTRI ABITATI