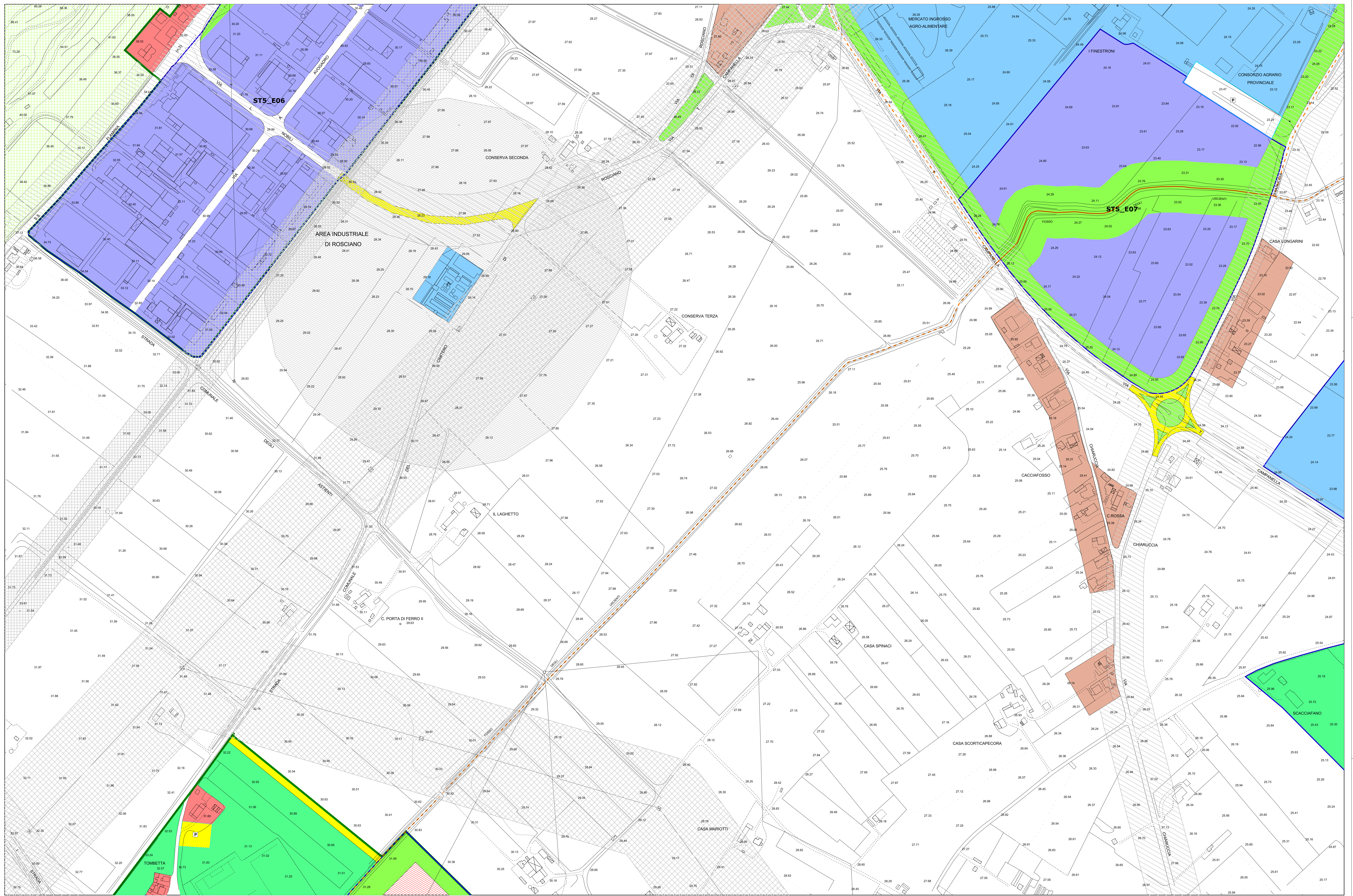






















































Dicembre 2003

Piano Regolatore Generale



ZONE RESIDENZIALI		ZONE PRODUTTIVE		ZONE AGRICOLE		ZONE DI VERDE		ZONE PER ATTREZZATURE DI PUBBLICO INTERESSE						ZONE PER LA VIABILITA'				ZONE A VINCOLO SPECIALE		PERIMETRAZIONI									
	A Sotto-artistici		B4 Residenziali convenzionate (in villosità)		D1 Industriale e artigianale di completamento		D5 Turistico-albergo (in villosità)		E1 Apriole		F1 Verde attrezzato		F5_CJ Scuola pubblica o di interesse comunale		F5_C Cimiteri		F6_SM Scuole dell'infanzia		F7 Attrezzature religiose		P1 Viabilità veicolare di progetto		V4 Viabilità pedonale e ciclabile senza attraversamenti		V1 Fascia di rispetto stradale		V6 Fascia di rispetto centrale per attraversamenti		n COMPARTIMENTAZIONE STRADALE
	B1 Residenziale salubre con valori socio-economici ed ambientali		B5 Residenziali di coniugio a nuclei strutturati esast.		D2 Industriale e artigianale di espansione		D6 Turistico-albergo di espansione		E2 Apriole con presenza di valore infrastrutturale		F2 Verde per servizio alla popolazione		H5_H Ospedali		F5_PM Poliziotti		F8_SO Primo ciclo		F8_D Discarica		P2_Pas_parcheggi esteriori		P5 Stazione autostrada		V2 Fascia di rispetto d'intimità		V7 Fascia di rispetto per depurazione		m CONTINUITA' AMBIENTALE
	B2 Residenzialistica		C1 Residenziali di espansione		D3 Commerciali e/o direzionali di completamento		D7 Turistico-reativo di completamento		E3 Apriole di rispetto		F3 Verde a servizio della popolazione		M5_M Mercati alimentari		F5_CC Conviviali		F8_DP Dep. Depuratori		P2_P Pas_parcheggi di progetto		P3 Passaggio di progetto		P6 Zone ferroviarie		V3 Zone di rispetto per spazi comuni		V9 Fascia di rispetto per fermata		p CONFINAMENTI URBANI
	B3 Residenziali di completamento e trasformazione		C2 Residenziali di espansione e ricettività urbana		D4 Commerciali e/o direzionali di espansione		D8 Turistico-reativo di espansione		E4 Apriole di ristrutturazione differenziale		F4 Verde privato		F5_EA Aeroporto turistico		F5_CE Caseme		F6_SU Istituto superiore formazione superiore		F8_IT Impianti tecnologici		P3 Attrezzatura di assistenza stradale		P7 Sottopassi Canali		V5 Zone di protezione dei pozzi comunali		v Piazze orti comunali		