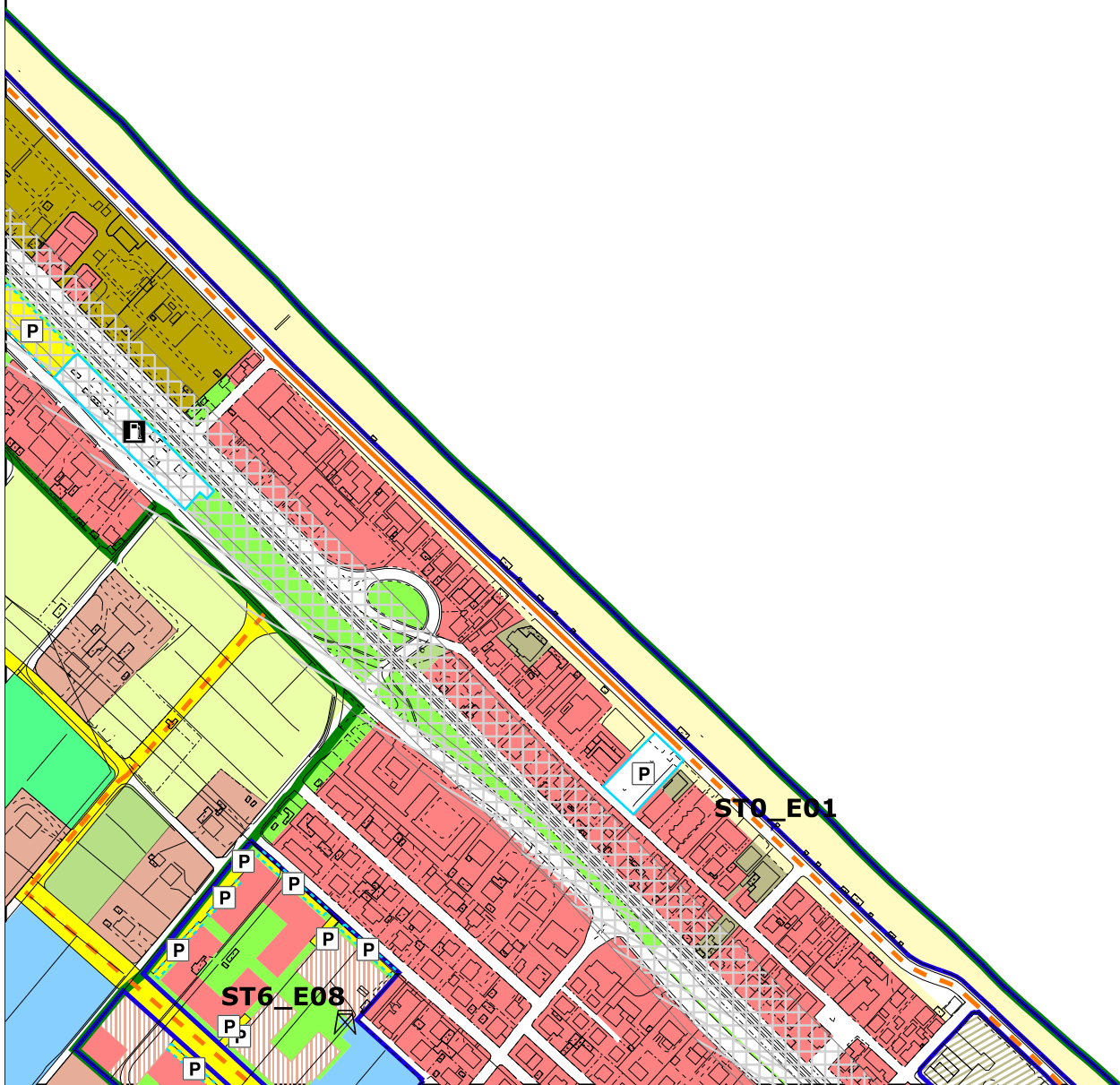
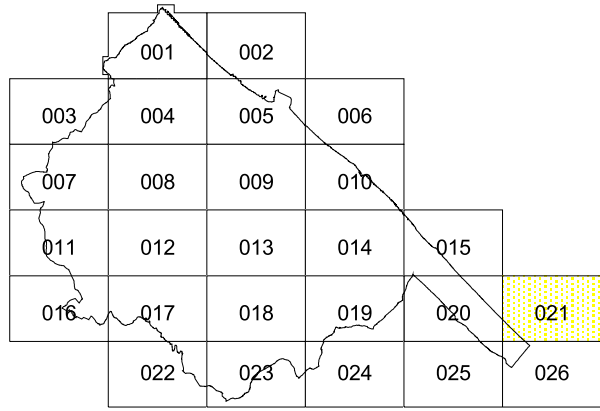





























































PIANO REGOLATORE GENERALE  
PROGETTO URBANISTICO

Città di Fano  
tav. 021      scala 1:5000      Dicembre 2003

Città di Fano  
Piano Regolatore Generale



ZONE RESIDENZIALI				ZONE PRODUTTIVE				ZONE AGRICOLE		ZONE DI VERDE		ZONE PER ATTREZZATURE DI PUBBLICO INTERESSE						ZONE PER LA VIABILITA'				ZONE A VINCOLO SPECIALE				PERIMETRAZIONI																		
	A	Storico-artistiche		B4	Residenziali convenzionate (ex lottizzazioni)		D1	Industriali e/o artigianali di completamento		D5	Turistico-alberghiere di completamento		E1	Agricole		F1	Verde attrezzato		F5_IC	Servizi pubblici o di interesse collettivo		F5_C	Cimiteri		F6_SM	Scuole dell'infanzia		F7	Attrezzature religiose		P1	Viabilità veicolare di progetto		P4	Viabilità pedonale e ciclabile esistente e di progetto		V1	Fasce di rispetto stradale		V6	Fasce di rispetto centrali elettr. ed elettrodotto		n	COMPARTI UNITARI
	B1	Residenziali salute con presenza di valori storico-arch. e/o ambientali		B5	Residenziali di completamento di nuclei estratturati esist.		D2	Industriali e/o artigianali di espansione		D6	Turistico-alberghiere di espansione		E2	Agricole con presenza di valori paesaggistici		F2	Verde per attrezzature sportive		F5_H	Ospedali		F6_PM	Attrezzature polifunzionali		F6_SO	Primo ciclo		F8_D	Discarica		P2_es	Parcheggi esistenti		P5	Stazione autoconiere		V2	Fasce di rispetto cimiteriale		V7	Fasce di rispetto per depuratori			
	B2	Residenziali salute		C1	Residenziali di espansione		D3	Commerciali e/o direzionali di completamento		D7	Turistico-romantico di completamento		E3	Agricole di rispetto		F3	Verde a servizio della popolazione		F5_M	Mercati alimentari		F5_CC	Convitti e conventi		F6_SS	Secondo ciclo		F8_Dep	Depuratori		P2_pr	Parcheggi di progetto		P6	Zone ferroviarie		V5	Zone di rispetto dei pozzi comunali		V9	Fasce di rispetto per ferrovie			
	B3	Residenziali di completamento e trasformazione		C2	Residenziali di espansione e riqualifica urbana		D4	Commerciali e/o direzionali di espansione		D8	Turistico-ricreative di espansione		E4	Agricole di ristrutturazione afferentiale		F4	Verde privato		F5_EA	Aeroporto turistico		F5_E	Casematte		F6_SU	Istruzione e formazione superiore		F8_IT	Impianti tecnologici		P3	Attrezzature di assistenza stradale		P6	Sottopassi Carrabili		V5	Zone di protezione dei pozzi comunali		V9	Pozzi idrici comunali			