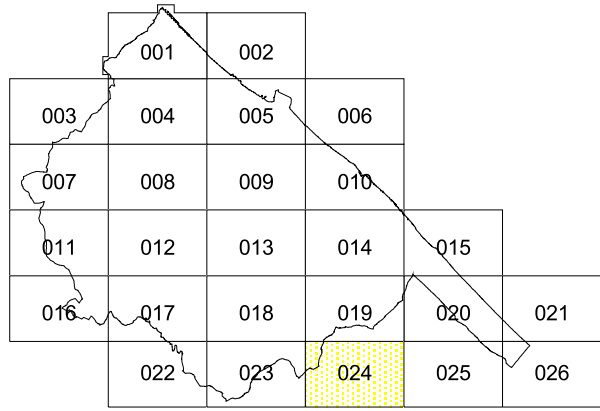































































PIANO REGOLATORE GENERALE  
PROGETTO URBANISTICO

Città di Fano  
tav. 024      scala 1:5000      Dicembre 2003

Città di Fano  
Piano Regolatore Generale



ZONE RESIDENZIALI		ZONE PRODUTTIVE				ZONE AGRICOLE		ZONE DI VERDE		ZONE PER ATTREZZATURE DI PUBBLICO INTERESSE				ZONE PER LA VIABILITA'				ZONE A VINCOLO SPECIALE				PERIMETRAZIONI							
	A Storico-artistiche		B4 Residenziali convenzionate (ex lottizzazioni)		D1 Industriali e/o artigianali di completamento		D5 Turistico-alberghiere di completamento		E1 Agricole		F1 Verde attrezzato		F5_IC Servizi pubblici o di interesse collettivo		F5_C Cimiteri		F6_SM Scuole dell'infanzia		F7 Attrezzature religiose		P1 Viabilità veicolare di progetto		P4 Viabilità pedonale e ciclabile esistente e di progetto		V1 Fasce di rispetto stradale		V6 Fasce di rispetto centrali elettr. ed elettrodotto		n COMPARTI UNITARI
	B1 Residenziali saturi con presenza di valori storico-arch. e/o ambientali		B5 Residenziali di completo di nuclei estrutturali esist.		D2 Industriali e/o artigianali di espansione		D6 Turistico-alberghiere di espansione		E2 Agricole con presenza di valori paesaggistici		F2 Verde per attrezzature sportive		F5_H Ospedali		F6_PM Attrezzature polifunzionali		F6_SO Primo ciclo		F8_D Discarica		P2_es Parcheggi esistenti		P5 Stazione autocomiere		V2 Fasce di rispetto cimiteriale		V7 Fasce di rispetto per depuratori		Centri abitati
	B2 Residenziali saturi		C1 Residenziali di espansione		D3 Commerciali e/o direzionali di completamento		D7 Turistico-ricreative di completamento		E3 Agricole di rispetto		F3 Verde a servizio della popolazione		F5_M Mercati alimentari		F6_CC Convitti e conventi		F6_SS Secondo ciclo		F8_Deap Depuratori		P2_pr Parcheggi di progetto		P6 Zone ferroviarie		V5 Zone di rispetto dei pozzi comunali		V9 Fasce di rispetto per ferrovie		Pozzi idrici comunali
	B3 Residenziali di completamento e trasformazione		C2 Residenziali di espansione e riqualifica urbana		D4 Commerciali e/o direzionali di espansione		D8 Turistico-ricreative di espansione		E4 Agricole di ristrutturazione afferentiale		F4 Verde privato		F5_EA Aeroporti turistici		F6_E Caserme		F6_SU Istruzione e formazione superiore		F8_IT Impianti tecnologici		P3 Attrezzature di assistenza stradale		T Sottopassi Carrabili		V5 Zone di protezione dei pozzi comunali		Pozzi idrici comunali		