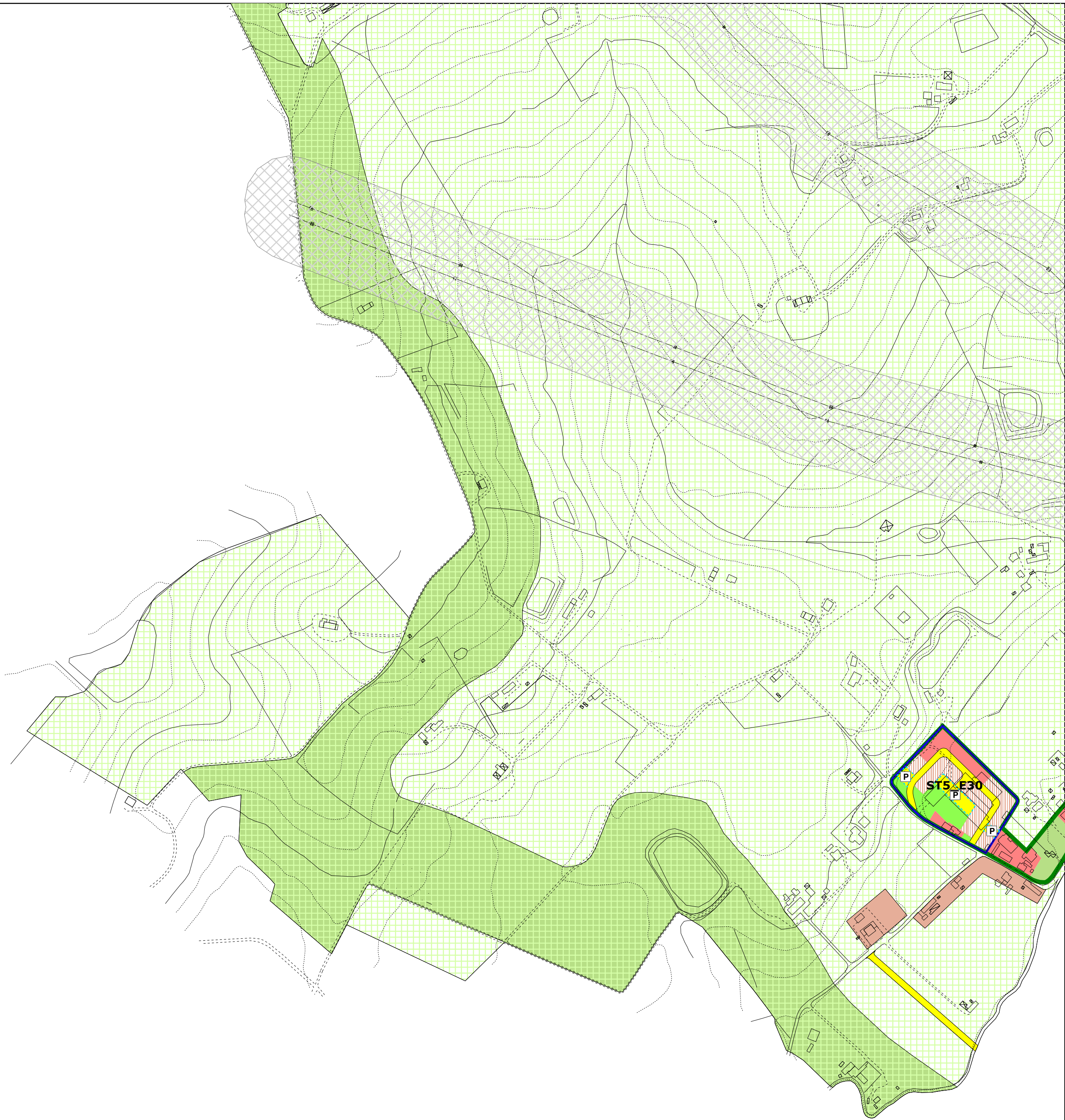
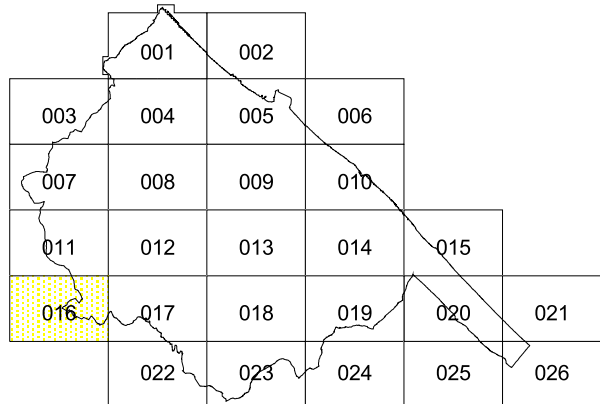






























































PIANO REGOLATORE GENERALE
PROGETTO URBANISTICO

Città di Fano
tav. 016 scala 1:5000 Dicembre 2003

Città di Fano
Piano Regolatore Generale



ZONE RESIDENZIALI				ZONE PRODUTTIVE				ZONE AGRICOLE				ZONE DI VERDE				ZONE PER ATTREZZATURE DI PUBBLICO INTERESSE				ZONE PER LA VIABILITA'				ZONE A VINCOLO SPECIALE				PERIMETRAZIONI																													
 A Storico-artistiche	 B1 Residenziali saturi con presenza di valori storico-arch. e/o ambientali	 B2 Residenziali saturi	 B3 Residenziali di completamento e trasformazione	 B4 Residenziali convenzionate (ex lottizzazioni)	 B5 Residenziali di comp.to di nuclei estrinseci esist.	 C1 Residenziali di espansione	 C2 Residenziali di espansione e riqualificazione urbana	 D1 Industriali e/o artigianali di completamento	 D2 Industriali e/o artigianali di espansione	 D3 Commerciali e/o direzionali di completamento	 D4 Commerciali e/o direzionali di espansione	 D5 Turistico-alberghiero di completamento	 D6 Turistico-alberghiero di espansione	 D7 Turistico-ricettive di completamento	 D8 Turistico-ricettive di espansione	 E1 Agricole	 E2 Agricole con presenza di valori paesaggistici	 E3 Agricole di rispetto	 E4 Agricole di ristrutturazione e riqualificazione	 F1 Verde attrezzato	 F2 Verde per attrezzature sportive	 F3 Verde a servizio della popolazione	 F4 Verde privato	 F5_IC Servizi pubblici o di interesse collettivo	 F5_H Ospedali	 F5_M Mercati alimentari	 F5_EA Aeroporto turistico	 F5_C Cimiteri	 F5_PM Attrezzature polifunzionali	 F5_CC Convitti e conventi	 F5_E Caserma	 F6_SM Scuole dell'infanzia	 F6_SO Primo ciclo	 F6_SS Secondo ciclo	 F6_SU Istruzione e formazione superiore	 F7 Attrezzature religiose	 F8_D Discarica	 F8_Deep Depuratori	 F8_IT Impianti tecnologici	 P1 Viabilità veicolare di progetto	 P2_es Parcheggi esistenti	 P2_pr Parcheggi di progetto	 P3 Attrezzature di assistenza stradale	 P4 Viabilità pedonale e ciclabile esistente e di progetto	 P5 Stazione autostradale	 P6 Zone ferroviarie	 Sottopassi Carriabili	 V1 Fasce di rispetto stradale	 V2 Fasce di rispetto cimiteriale	 V3 Zone di rispetto dei pozzi comunali	 V5 Zone di protezione dei pozzi comunali	 V6 Fasce di rispetto centrali elettr. ed elettrodotto	 V7 Fasce di rispetto per depuratori	 V9 Fasce di rispetto per ferrovie	 Pozzi idrici comunali	 COMPARTI UNITARI	 CENTRI ABITATI