

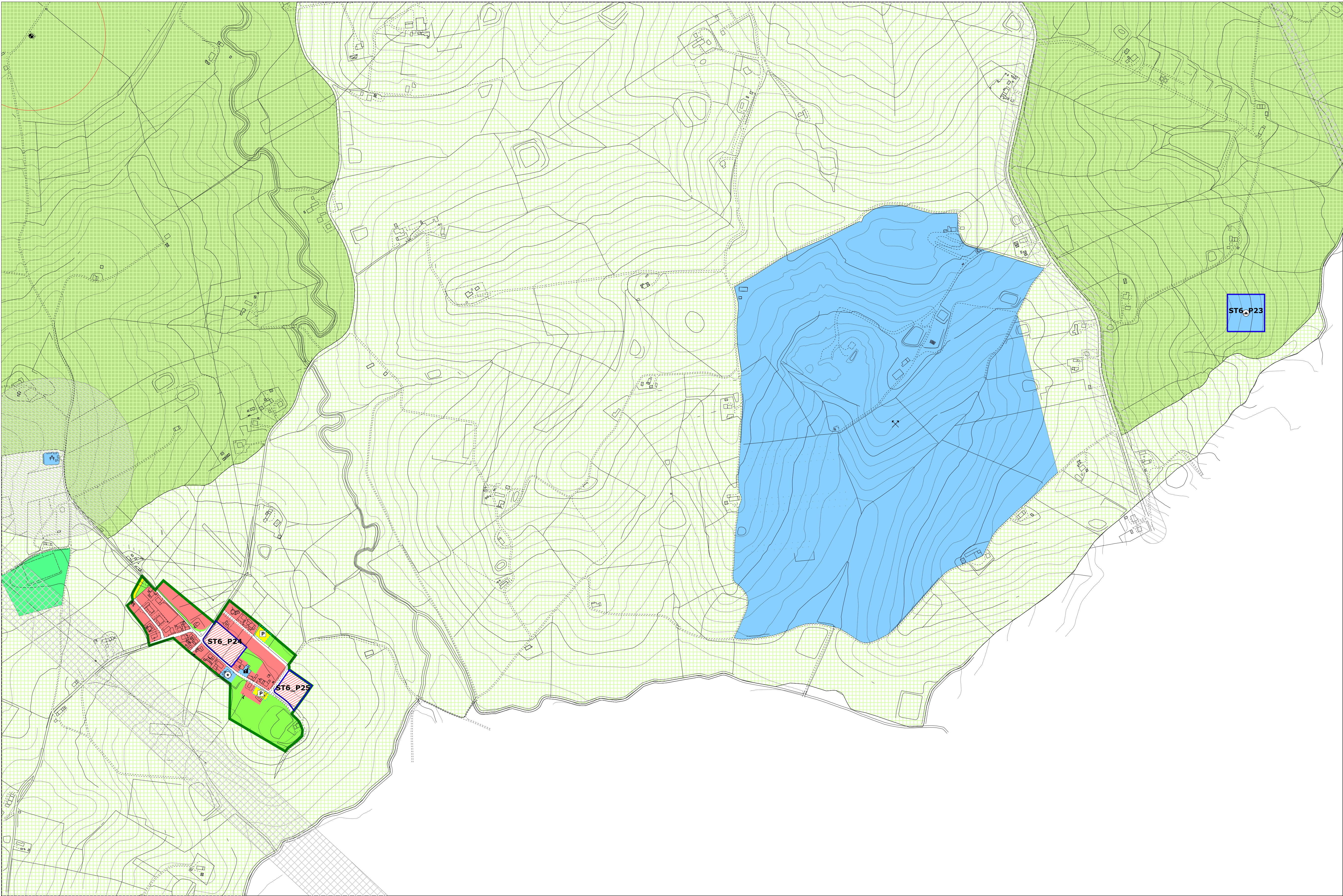


















































PIANO REGOLATORE GENERALE
PROGETTO URBANISTICO

Città di Fano
tav. 019 scala 1:5000 Dicembre 2003

Città di Fano
Piano Regolatore Generale

	001	002		
003	004	005	006	
007	008	009	010	
011	012	013	014	015
016	017	018	019	020
	022	023	024	025
				026



ZONE RESIDENZIALI		ZONE PRODUTTIVE				ZONE AGRICOLE		ZONE DI VERDE		ZONE PER ATTREZZATURE DI PUBBLICO INTERESSE				ZONE PER LA VIABILITA'				ZONE A VINCOLO SPECIALE				PERIMETRAZIONI							
	A Storico-artistiche		B4 Residenziali convenzionate (ex lottizzazioni)		D1 Industriali e/o artigianali di completamento		D5 Turistico-alberghiere di completamento		E1 Agricole		F1 Verde attrezzato		F5_IC Servizi pubblici o di interesse collettivo		F5_C Cimiteri		F6_SM Scuole dell'infanzia		F7 Attrezzature religiose		P1 Viabilità veicolare esistente e di progetto		P4 Viabilità pedonale e ciclabile esistente e di progetto		V1 Fascia di rispetto stradale		V6 Fascia di rispetto centrale di elettrodotto		n COMPARTI UNITARI
	B1 Residenziali saturi con presenza di valori storico-arch. e/o ambientali		B5 Residenziali di completamento di espansione di nuclei estrinseci all'esistente		D2 Industriali e/o artigianali di espansione		D6 Turistico-alberghiere di espansione		E2 Agricole con presenza di valori paesaggistici		F2 Verde per attrezzature sportive		F5_H Ospedali		F6_PM Attrezzature polifunzionali		F6_SO Primo ciclo		F8_D Discarica		P2_es Parcheggi esistenti		P5 Stazione autostradale		V2 Fascia di rispetto cimiteriale		V7 Fascia di rispetto per depuratore		CENTRI ABITATI
	B2 Residenziali saturi		C1 Residenziali di espansione		D3 Commerciali e/o direzionali di completamento		D7 Turistico-ricettive di completamento		E3 Agricole di rispetto		F3 Verde a servizio della collettività		F5_M Mercati alimentari		F6_CC Convitti e conventi		F6_SS Secondo ciclo		F8_Dep Depuratori		P2_pr Parcheggi di progetto		P6 Zone ferroviarie		V5 Zona di rispetto dei pozzi comunali		V9 Fascia di rispetto per ferrovie		
	B3 Residenziali di completamento e trasformazione		C2 Residenziali di espansione e riqualificazione urbana		D4 Commerciali e/o direzionali di espansione		D8 Turistico-ricettive di espansione		E4 Agricole di ristrutturazione e riqualificazione		F4 Verde privato		F5_EA Aeroporto turistico		F6_E Casematte		F6_SU Istruzione e formazione superiore		F8_IT Impianti tecnologici		P3 Attrezzature di assistenza stradale		Sottopassi Carrabili		V5 Zona di protezione dei pozzi comunali		Pozzi idrici comunali		