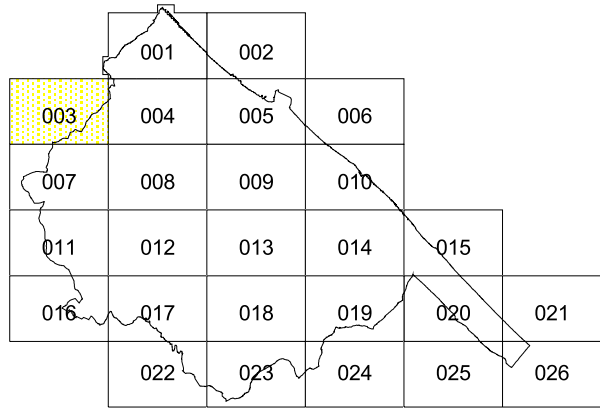































































PIANO REGOLATORE GENERALE  
PROGETTO URBANISTICO

Città di Fano  
tav. 003      scala 1:5000      Dicembre 2003

Città di Fano  
Piano Regolatore Generale



ZONE RESIDENZIALI		ZONE PRODUTTIVE		ZONE AGRICOLE		ZONE DI VERDE		ZONE PER ATTREZZATURE DI PUBBLICO INTERESSE				ZONE PER LA VIABILITA'				ZONE A VINCOLO SPECIALE		PERIMETRAZIONI	
 <b>A</b> Storico-artistiche	 <b>B4</b> Residenziali convenzionate (ex lottizzazioni)	 <b>D1</b> Industriali e/o artigianali di completamento	 <b>D5</b> Turistico-alberghiere di completamento	 <b>E1</b> Agricole	 <b>F1</b> Verde attrezzato	 <b>F5_IC</b> Servizi pubblici o di interesse collettivo	 <b>F5_C</b> Cimiteri	 <b>F6_SM</b> Scuole dell'infanzia	 <b>F7</b> Attrezzature religiose	 <b>P1</b> Viabilità pedonale e ciclabile esistente e di progetto	 <b>P4</b> Viabilità pedonale e ciclabile esistente e di progetto	 <b>V1</b> Fasce di rispetto stradale	 <b>V6</b> Fasce di rispetto centrali elettr. ed elettrodotto	 <b>n</b> COMPARTI UNITARI					
 <b>B1</b> Residenziali saturi con presenza di valori storico-arch. e/o ambientali	 <b>B5</b> Residenziali di compl.to di nuclei estrinseci esist.	 <b>D2</b> Industriali e/o artigianali di espansione	 <b>D6</b> Turistico-alberghiere di espansione	 <b>E2</b> Agricole con presenza di valori paesaggistici	 <b>F2</b> Verde per attrezzature sportive	 <b>F5_H</b> Ospedali	 <b>F6_PM</b> Attrezzature polifunzionali	 <b>F6_SO</b> Primo ciclo	 <b>F8_D</b> Discarica	 <b>P2_es</b> Parcheggi esistenti	 <b>P5</b> Stazione autostradale	 <b>V2</b> Fasce di rispetto cimiteriale	 <b>V7</b> Fasce di rispetto per depuratori	 <b>o</b> CENTRI ABITATI					
 <b>B2</b> Residenziali saturi	 <b>C1</b> Residenziali di espansione	 <b>D3</b> Commerciali e/o direzionali di completamento	 <b>D7</b> Turistico-ricettive di completamento	 <b>E3</b> Agricole di rispetto	 <b>F3</b> Verde a servizio della popolazione	 <b>F5_M</b> Mercati alimentari	 <b>F5_CC</b> Convitti e conventi	 <b>F6_SS</b> Secondo ciclo	 <b>F8_Deap</b> Depuratori	 <b>P2_pr</b> Parcheggi di progetto	 <b>P6</b> Zone ferroviarie	 <b>V5</b> Zone di rispetto dei pozzi comunali	 <b>V9</b> Fasce di rispetto per ferrovie						
 <b>B3</b> Residenziali di completamento e trasformazione	 <b>C2</b> Residenziali di espansione e riqualificazione urbana	 <b>D4</b> Commerciali e/o direzionali di espansione	 <b>D8</b> Turistico-ricettive di espansione	 <b>E4</b> Agricole di ristrutturazione e riqualificazione	 <b>F4</b> Verde privato	 <b>F5_EA</b> Aeroporto turistico	 <b>F5_E</b> Caserme	 <b>F6_SU</b> Istruzione e formazione superiore	 <b>F8_IT</b> Impianti tecnologici	 <b>P3</b> Attrezzature di assistenza stradale	 <b>P7</b> Sottopassi Carribili	 <b>V5</b> Zone di protezione dei pozzi comunali	 <b>V9</b> Fasce di rispetto per ferrovie	 <b>i</b> Pozzi idrici comunali					