



PIANO REGOLATORE GENERALE  
PROGETTO URBANISTICO

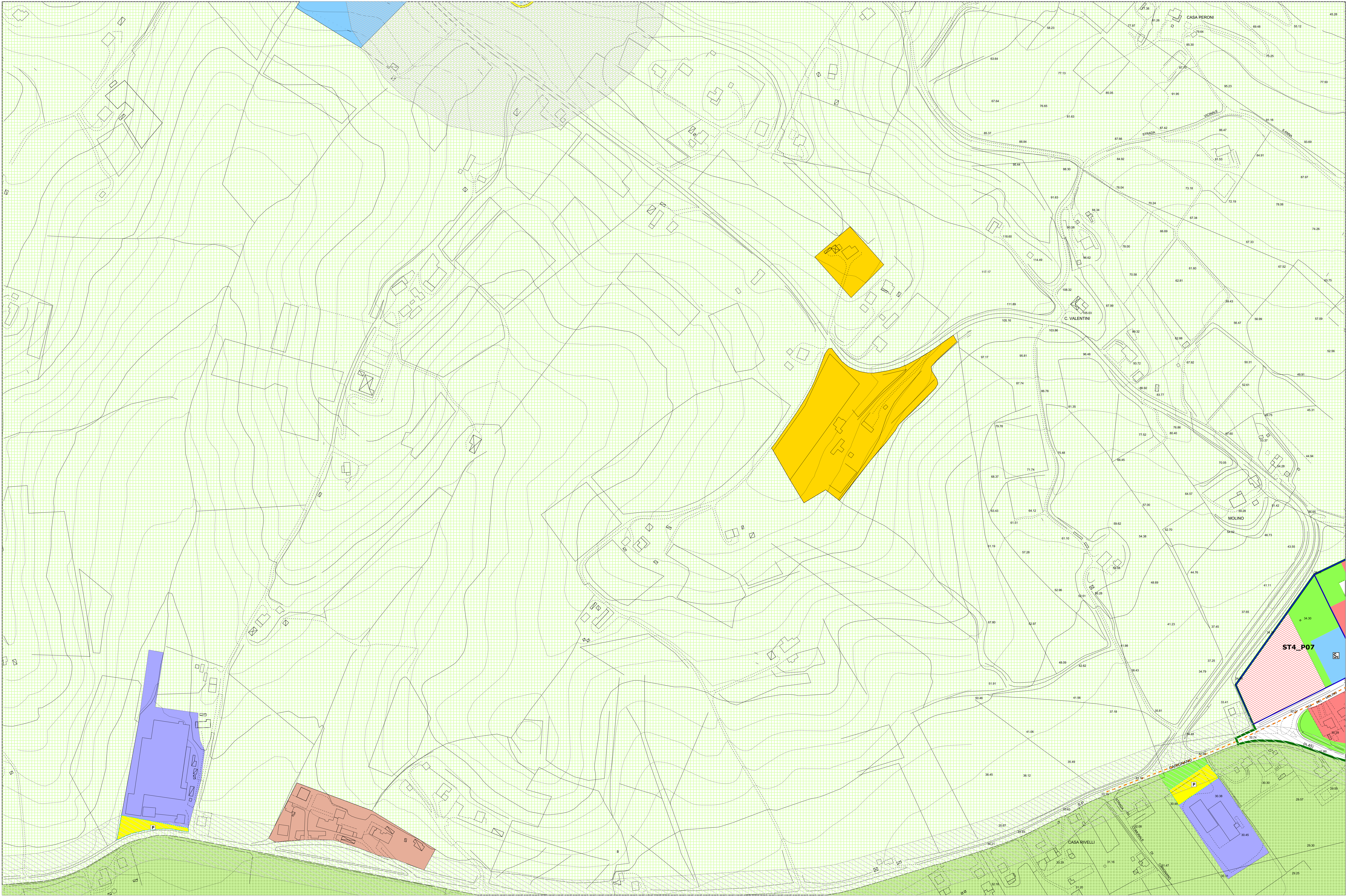
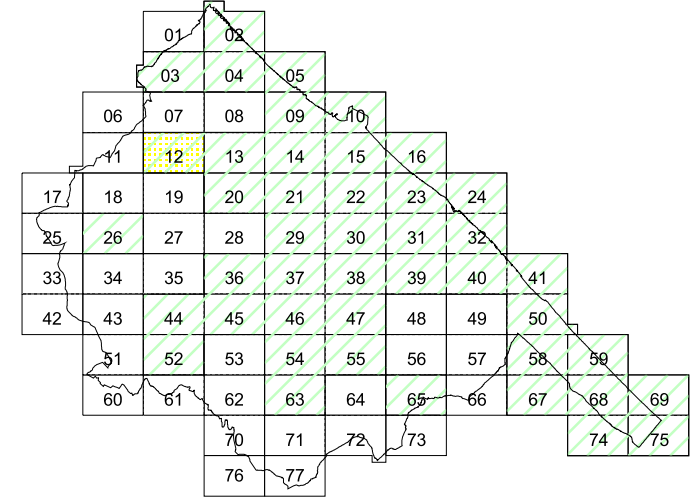
Città di Fano

























































tav. 012

scala 1:2000

Dicembre 2003

Città di Fano  
Piano Regolatore Generale



ZONE RESIDENZIALI			ZONE PRODUTTIVE			ZONE AGRICOLE			ZONE DI VERDE			ZONE PER ATTREZZATURE DI PUBBLICO INTERESSE			ZONE PER LA VIABILITA'			ZONE A VINCOLO SPECIALE			PERIMETRAZIONI																							
	A	Storico-artistica		B1	Residenziali con vincoli (o vincolabili)		D1	Industrie ed artigianato di completamento		D2	Turistiche ed artigianato di completamento		E1	Agricole		F1	Verde attrezzato		F5_IC	Servizi pubblici o di interesse collettivo		F5_C	Cimiteri		F6_SM	Scuole dell'infanzia		F7	Attrezzature religiose		P1	Viabilità veicolare di progetto		P4	Assistenza di progetto		V1	Fascia di rispetto stradale		V6	Fascia di rispetto centrale ortogonale ed elettrodotto		n	COMPARTI URBANI
	B1	Residenziali sature di completamento		B2	Residenziali di completamento con vincoli (o vincolabili) storici-artistici ed ambientali		D2	Industrie ed artigianato di espansione		D3	Turistiche ed artigianato di espansione		E2	Agricole con presenza di valori paesaggistici		F2	Verde per attrezzature sportive		F5_H	Ospedali		F5_PM	Attrezzature polifunzionali		F6_SO	Primario		F8_D	Discarica		P2_es	Parcheggi esistenti		P5	Stazione autocarri		V2	Fascia di rispetto ortogonale		V7	Fascia di rispetto per depuratori		o	CENTRI URBANI
	B2	Residenziali sature		C1	Residenziali di espansione		D3	Commercio ed artigianato di completamento		D4	Turistiche ed artigianato di completamento		E3	Agricole di rispetto		F3	Verde a servizio delle attrezzature sportive		F5_M	Mercati alimentari		F5_CC	Convitti e conventi		F6_SS	Secondario		F8_Dep	Depositi		P2_pr	Parcheggi di progetto		P6	Zona ferroviaria		V3	Fascia di rispetto per piazze comunali		v9	Fascia di rispetto per fermata		o	CENTRI URBANI
	B3	Residenziali di completamento e trasformazione		C2	Residenziali di espansione e riqualificazione		D4	Commercio ed artigianato di espansione		D5	Turistiche ed artigianato di espansione		E4	Agricole di riqualificazione ambientale		F4	Verde privato		F5_EA	Aeroporto turistico		F5_E	Caseme		F6_SU	Istruzione e formazione superiore		F8_IT	Impianti tecnologici		P3	Attrezzature di assistenza sociale		P7	Sottopassi		V4	Zone di protezione dei pozzi comunali		v10	Pozzi idrici comunali		o	CENTRI URBANI