

**Tavola n.5**  
**SISTEMA**  
**DELLE PISTE CICLABILI**  
**E TRACCIATI**  
**EQUESTRI**

SCALA 1:20 000









**Città di Fano**  
**Piano Regolatore Generale Comunale**

consulente: *ing. Edoardo POLITANO*  
Elaborazioni cartografiche sulla base dei dati  
forniti dall'ufficio urbanistica del Comune di Fano  
Elaborazione a cura di Studio KOSMOS



Maggio 2001

LEGENDA

-  RETE DELLE IPPOVIE
-  RETE DELLE PISTE CICLABILI
-  ALTRI COMUNI
-  COMUNE DI FANO
-  MARE ADRIATICO
-  FIUMI, CORSI D'ACQUA

700 0 700 1400 METRI

