Città di Fano

Settore V
Servizi L.L.P.P. e Urbanistica
U.O. P.R.G.

PIANO REGOLATORE GENERALE

PROPOSTA DI VARIANTE

V207

V207 - VARIANTE AL PRG PER LA TRASFORMAZIONE DI UN AREA, SITA IN VIA DELLA FRATELLANZA DA ZONA E4 A ZONA F2.1 "ZONA A VERDE ATTREZZATO PER LO SPORT ALL'APERTO SENZA INCREMENTO DI SU L.

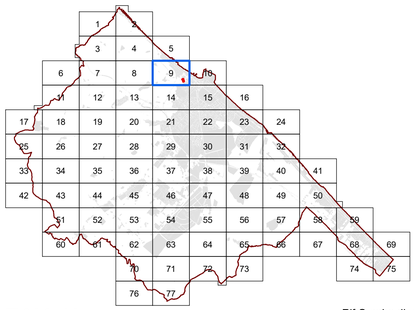

Rif.Quadro di unione
PRG in scala 1.2000

TAV. U

- Inquadramento aerofotogrammetrico
- Iquadramento catastale
- Ortofoto
- Progetto Urbanistico VIGENTI
- Progetto Urbanistico in VARIANTE
- Ambiti di tutela VIGENTI
- Ambiti di tutela in VARIANTE
- Asonometria del progetto

Febbraio 2019

Assonometria di progeto: Snake Run e Skate Plaza

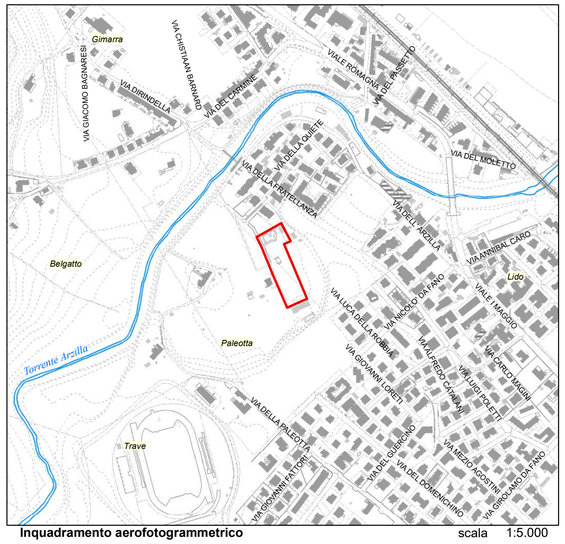

Inquadramento aerofotogrammetrico scala 1:5.000

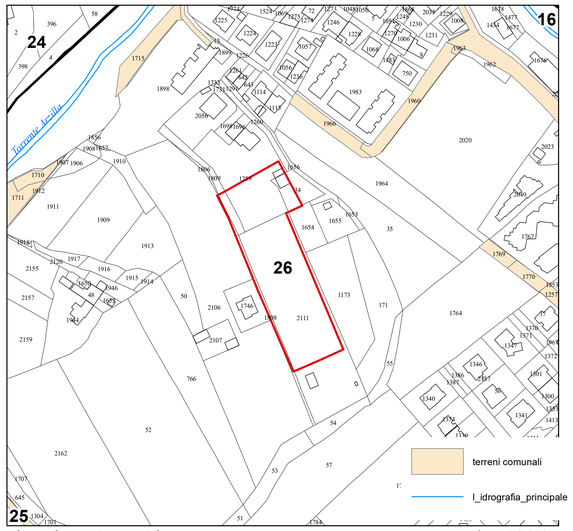

Inquadramento catastale scala 1:2.000

Ortofoto scala 1:2.000

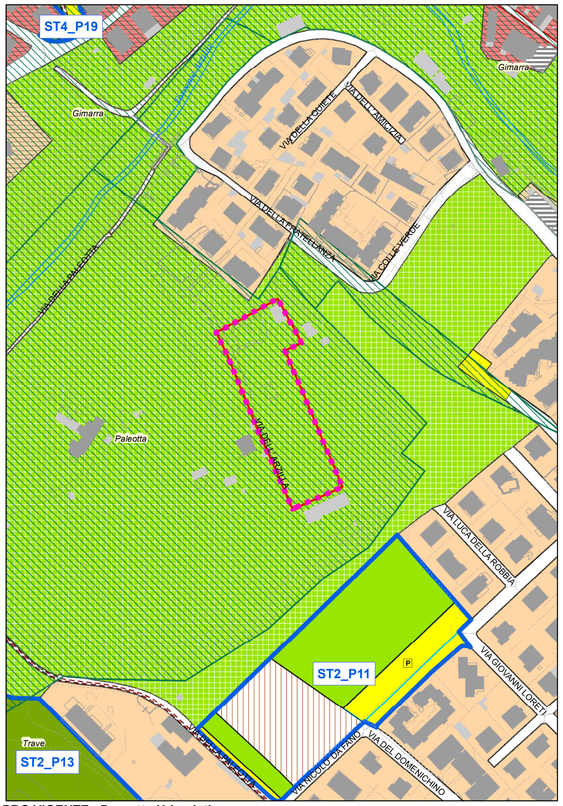

PRG VIGENTE - Progetto Urbanistico scala 1:2.000

Area in variante

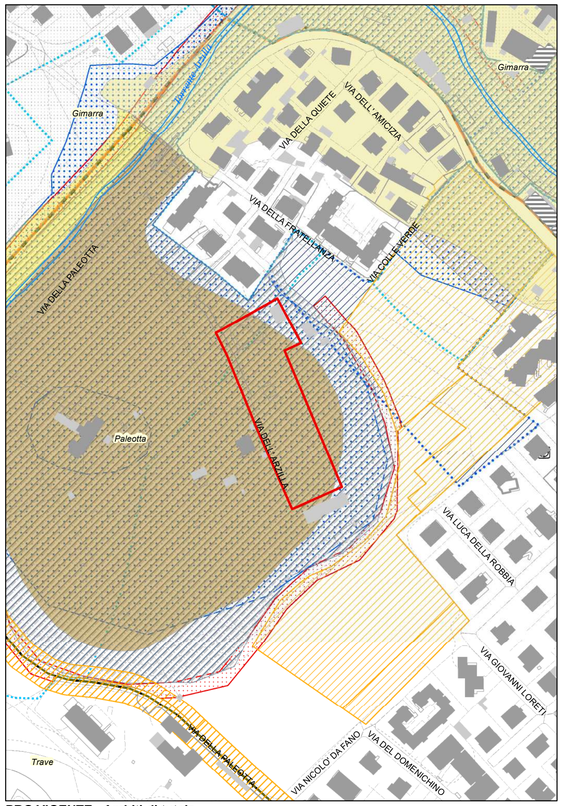

PRG VIGENTE - Ambiti di tutela scala 1:2.000

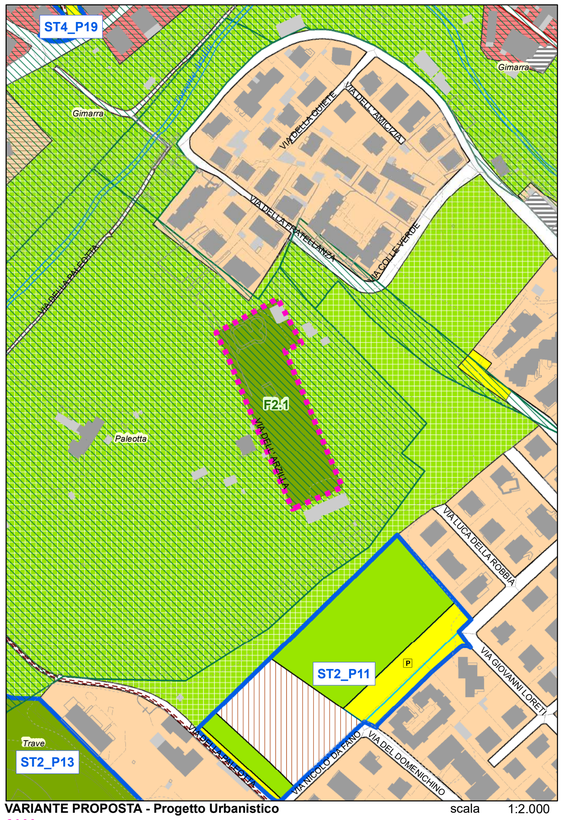

VARIANTE PROPOSTA - Progetto Urbanistico scala 1:2.000

Area in variante

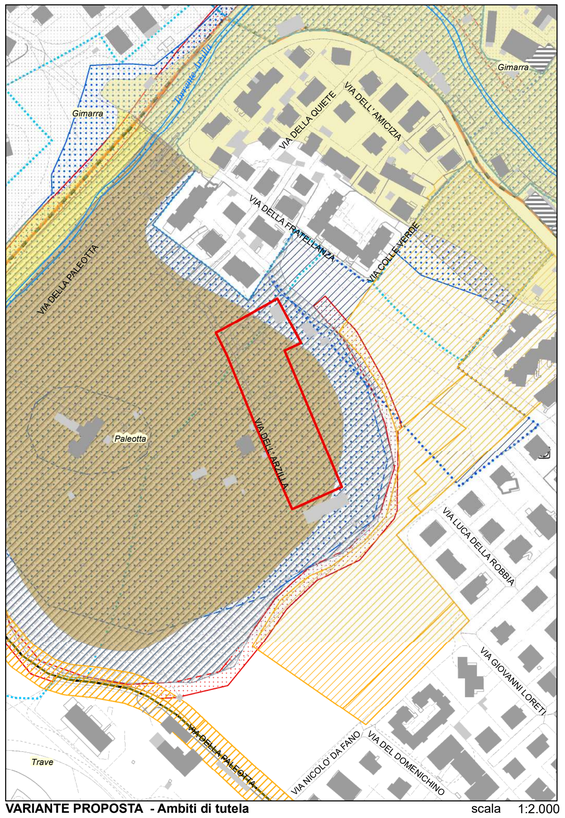

VARIANTE PROPOSTA - Ambiti di tutela scala 1:2.000