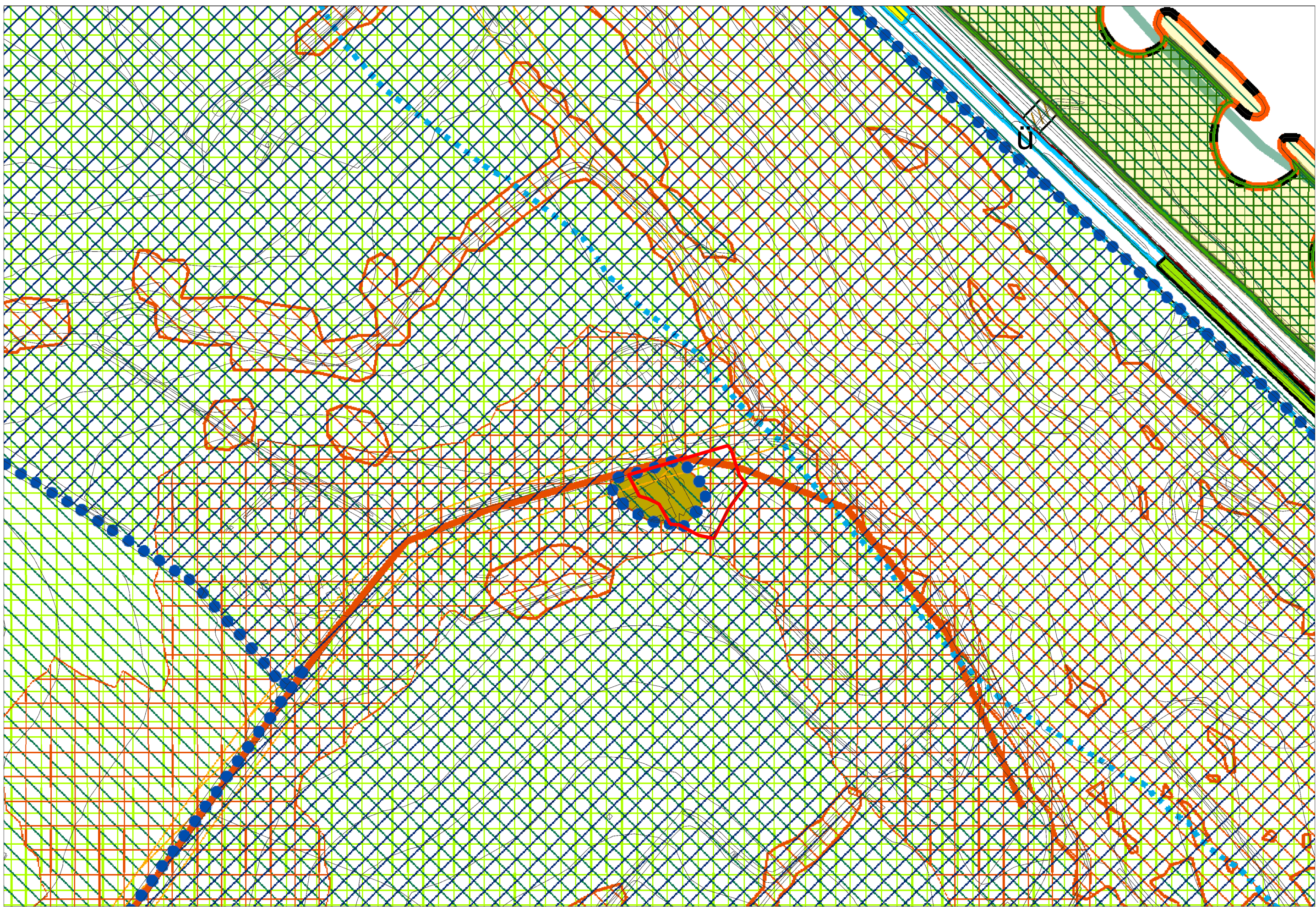


STRALCIO AEREOFOTOGRAMMETRIA
SCALA 1:2000



STRALCIO P.R.G.
SCALA 1:2000

UFFICIO TECNICO ENTRALE N° PESARO

ESTRATTO DI MAPPA

Comuna di FANO

Prof. (Mod. B) N. Ricossa L.

Si autorizza l'uso del presente tipo di mappa per la redazione di piani urbanistici di tipo paesaggistico.

La validità dell'estratto, decisa dopo 90 mesi dalla data di rilascio, è condizionata a una revisione, da parte dell'Ufficio, a scadenza massima, accompagnata dal caso istruzione cartografica e tecnica.

Il Dirigente

CONFERMA DI VALIDITÀ

Prof. (Mod. B) N. Ricossa L.

Si conferma il presente estratto.

Il Dirigente

| Particella | Superficie | Superficie | Superficie | Superficie |
|------------|------------|------------|------------|------------|
| 128 | 1703 | 200 | 220 | 2123 |

APPROVAZIONE FRAZIONAMENTO

Si autorizza l'uso del presente tipo di mappa per la redazione di piani urbanistici di tipo paesaggistico.

La validità dell'estratto, decisa dopo 90 mesi dalla data di rilascio, è condizionata a una revisione, da parte dell'Ufficio, a scadenza massima, accompagnata dal caso istruzione cartografica e tecnica.

Il Dirigente

CONFERMA DI VALIDITÀ

Prof. (Mod. B) N. Ricossa L.

Si conferma il presente estratto.

Il Dirigente

VERIFICA DEL TIPO IN CAMPANIA

Il Tecnico Entrale

Il Dirigente

DECLARAZIONE DI AVER REDATTO IL PRESENTE TIPO IN BASE AI RIFERITI SUL TERRENO

Il Tecnico Entrale

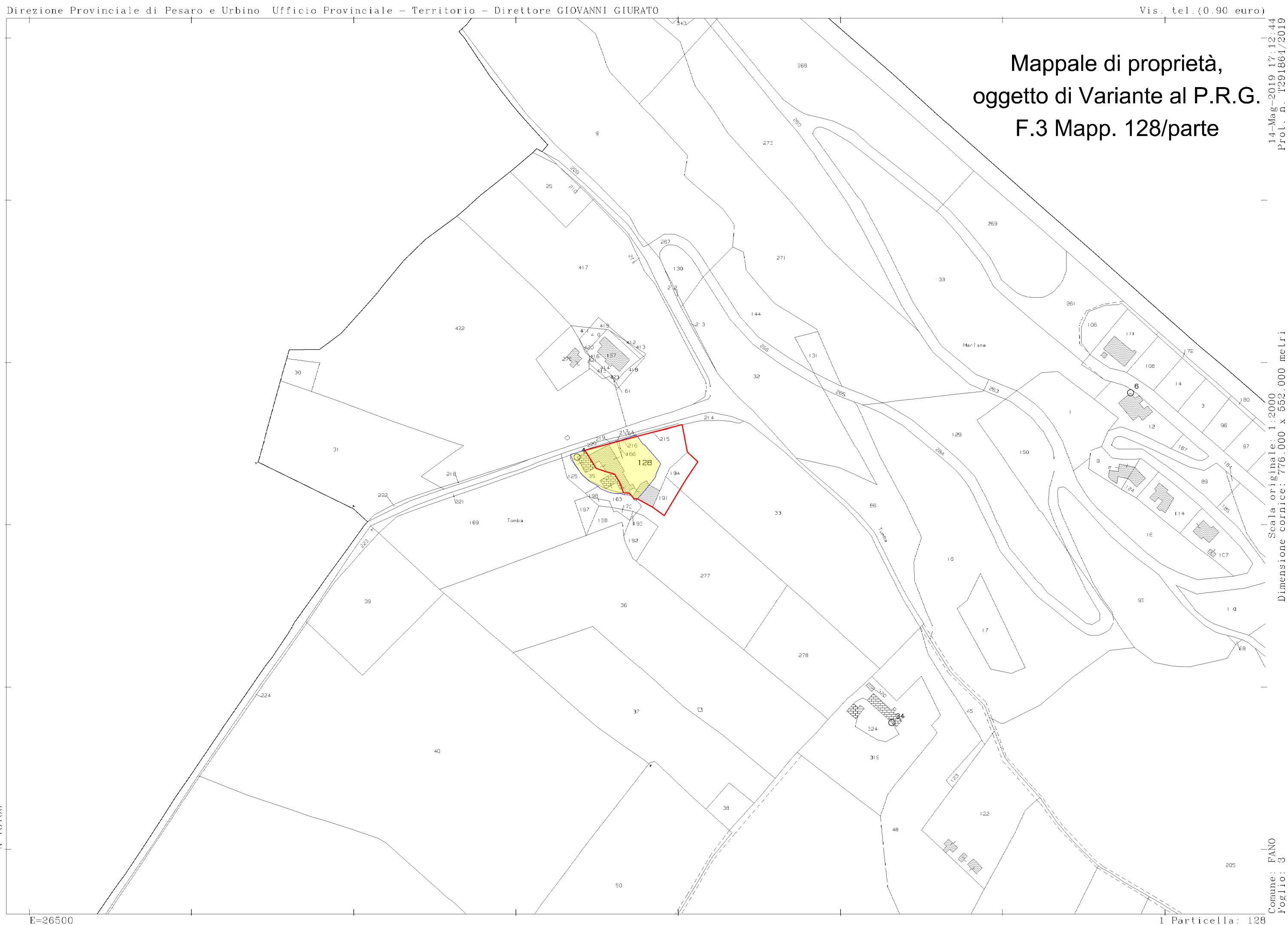
Il Dirigente

DECLARAZIONE DI AVER REDATTO IL PRESENTE TIPO IN BASE AI RIFERITI SUL TERRENO

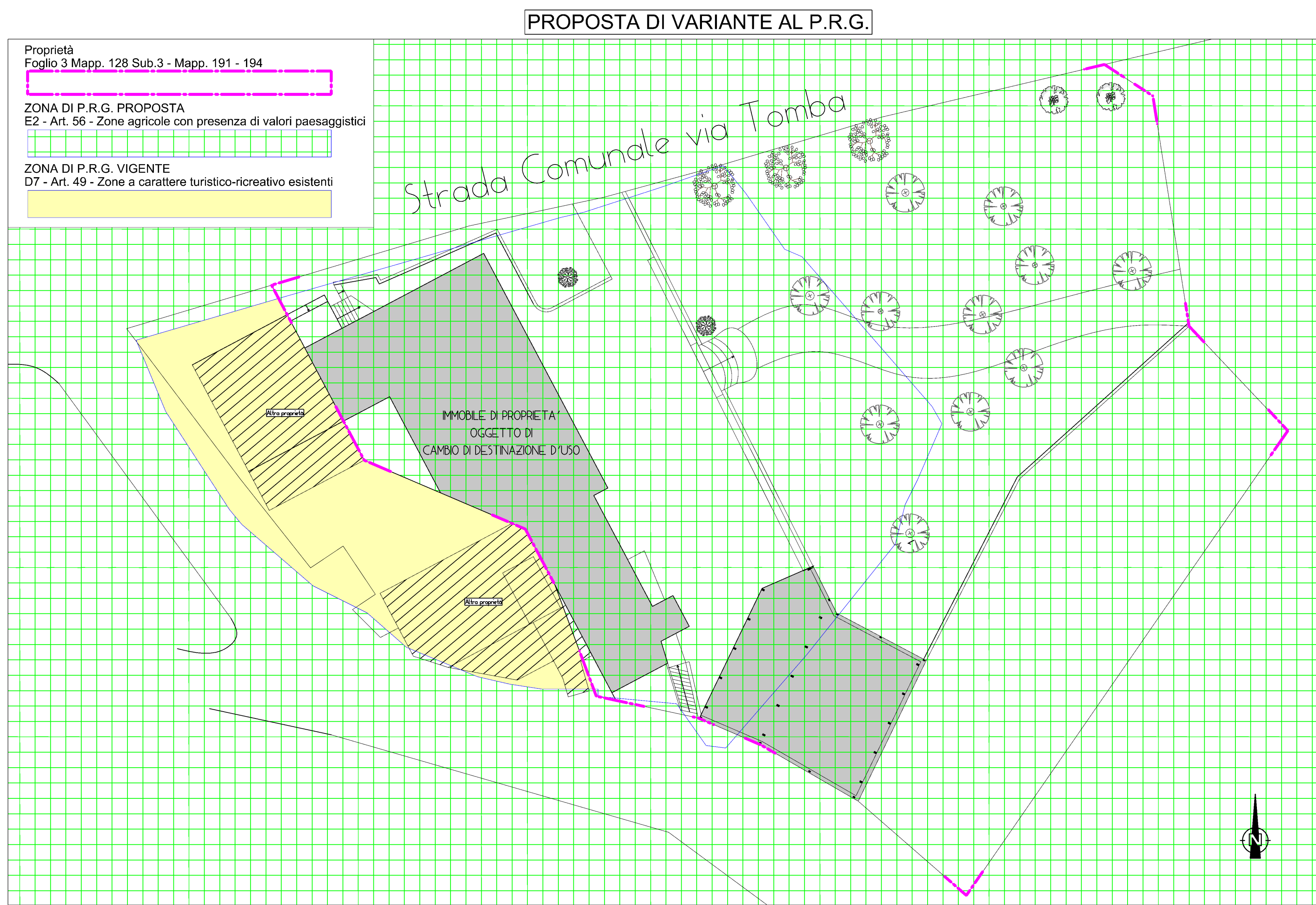
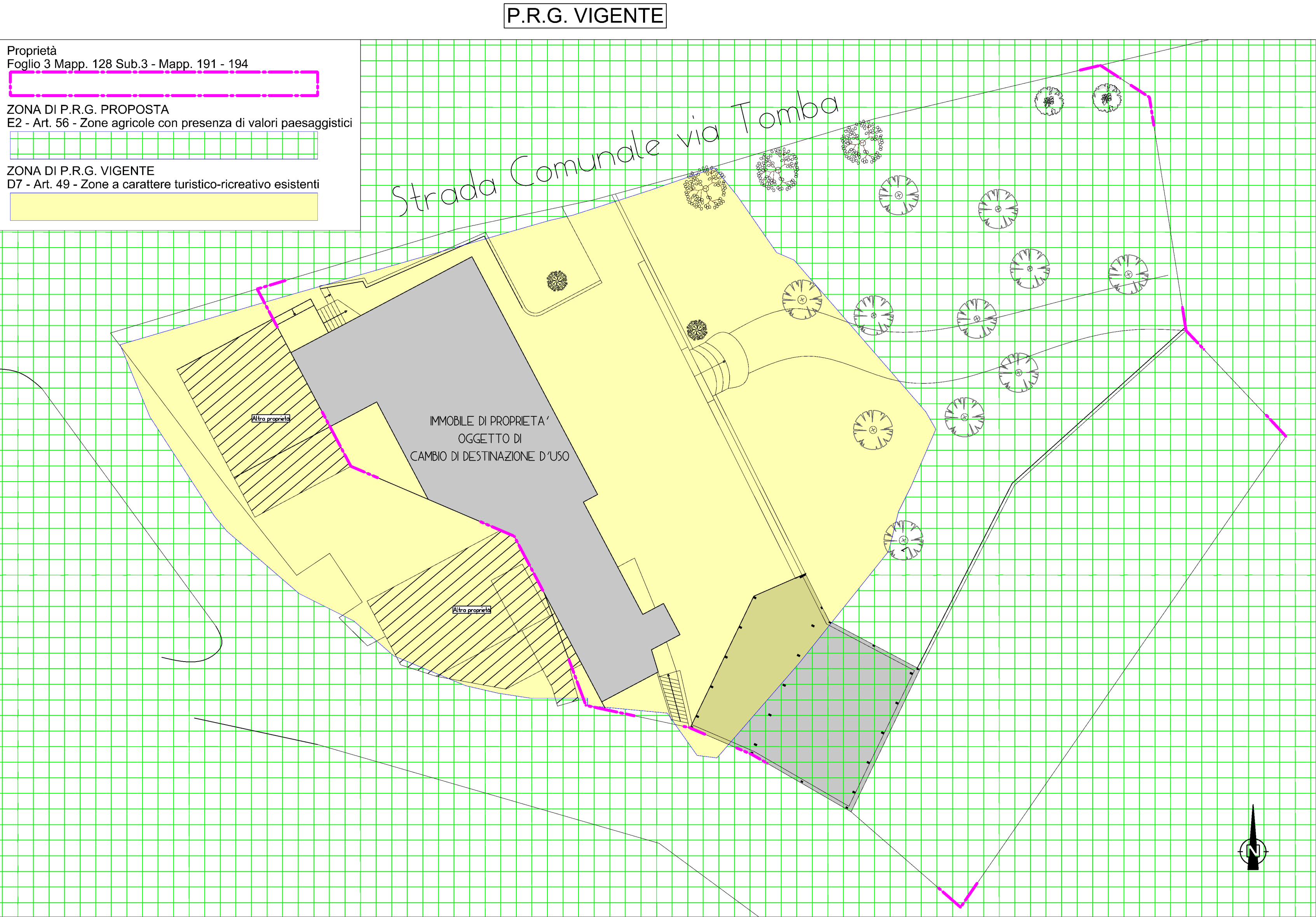
Il Tecnico Entrale

Il Dirigente

FRAZIONAMENTO DI COSTITUZIONE DEL MAPPALE 128



| SUPERFICIE DI INTERVENTO | |
|----------------------------|------------|
| Proprietà | Superficie |
| Foglio 3 Mapp. 128 Sub.3 | 1703 m² |
| Foglio 3 Mapp. 191 | 200 m² |
| Foglio 3 Mapp. 194 | 220 m² |
| Totale = 2123 m² | |
| SUPERFICIE D7 = 1003.00 m² | |
| SUPERFICIE E2 = 1120.00 m² | |



| I Consiglieri | |
|--------------------|-----------------------|
| LIVI AROLO | c.f. LVIRLD53T27G479E |
| LIVI ROBERTO | c.f. LVIRRT67T07G479C |
| SALUCCI GIUSEPPINA | c.f. SLGCP30A64G479D |

Provincia di Pesaro-Urbino
COMUNE DI FANO

LIVI AROLO c.f. LVIRLD53T27G479E
LIVI ROBERTO c.f. LVIRRT67T07G479C
SALUCCI GIUSEPPINA c.f. SLGCP30A64G479D

PIETRO BROCCHI ARCHITETTO
Via De Amici 10 tel. 07190
60126 FANO (PS)
P.I. 010900010
e-mail: studiobrocchi@alice.it

I Progettista
Architetto Pietro Brocchi

I Collaboratore
Geometra Federico Gili

OGGETTO
PILANO DI RECUPERO IN VARIANTE AL PRG, AI SENSI
DELL'ART. 27-28 LEGGE 457/1978, DELL'IMMOBILE
DENOMINATO "RISTORANTE NUOVA CASACCA".
SITO IN LOCALITÀ RONCOSAMBACCO
STRADA COMUNALE TOMBA, N°10/A.

2
05/12/2019

STATO ATTUALE

PLANIMETRIE E DATI DI P.R.G.

AI TERMINI DI LEGGE O RISERVANDO LA PROPRIETÀ DI QUESTO DISEGNO
CON IL DIVIETO DI RIPRODURLO O DIVULGARLO SENZA AUTORIZZAZIONE.