

## USO POTENZIALE DEI SUOLI

tav.

SCALA 1:100 000

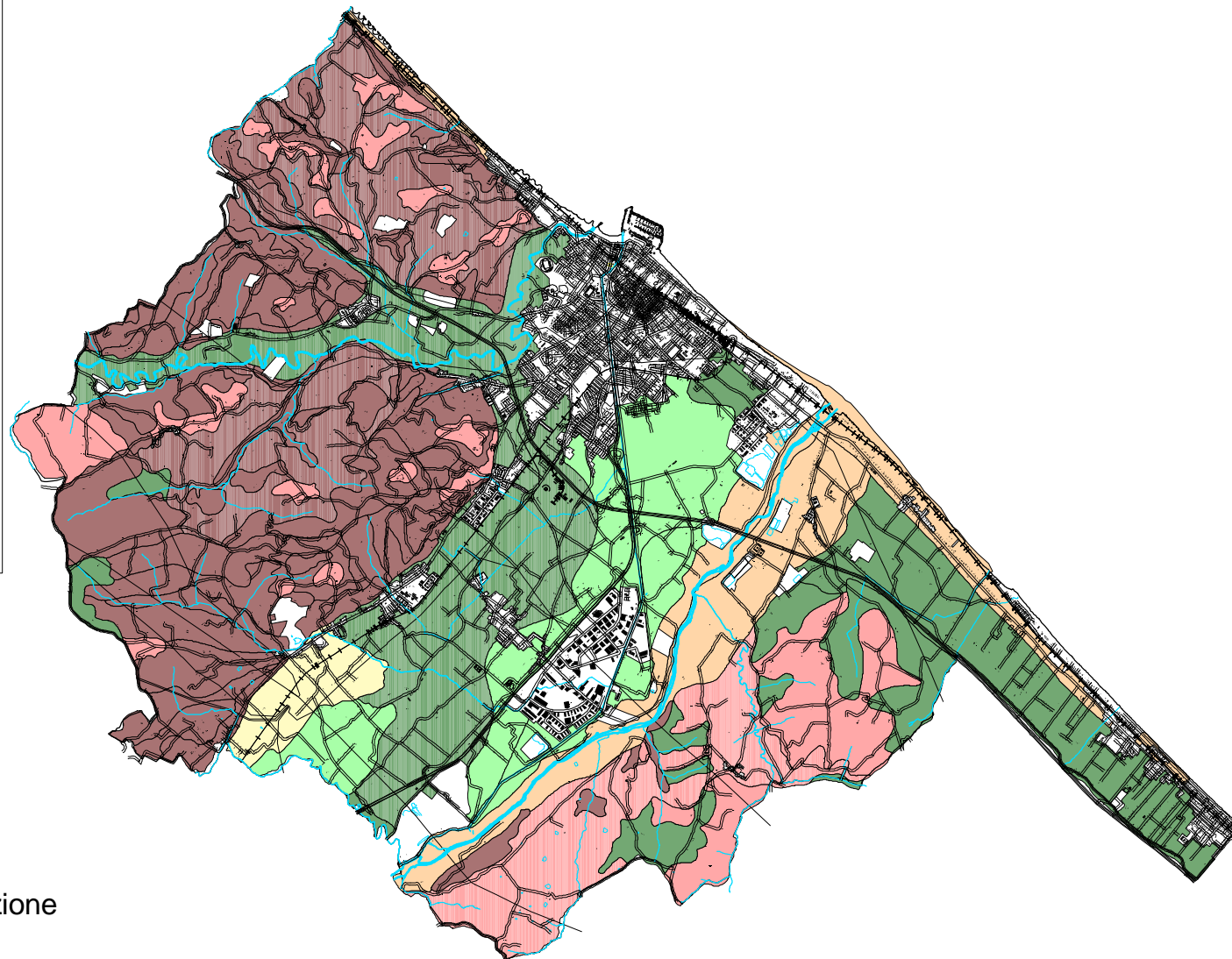


### Città di Fano Piano Regolatore Generale Comunale







consulente agronomo: prof. Giuseppe STEFANELLI



Novembre 2001



#### Classe, suoli

-  I, con poche o nessuna limitazione
-  II, con alcune limitazioni
-  III, maggiori limitazioni (appropriate colture e pratiche colturali)
-  IV, accentuate limitazioni (scelta limitata di colture e pratiche colturali)
-  V, limitazioni difficili da rimuovere, non dovute a erosione
-  VI, severe limitazioni, difficili da rimuovere (solo foraggio, pascolo, forestazione)