








TAV. 04 B

Scala: 1:25 000

Maggio 2006

LEGENDA

- | | |
|---|--|
|  | Area esondabile probabile |
|  | Area esondabile in eventi eccezionali |
|  | Pozzo o sorgente comunale |
|  | Area di rispetto dell'acquifero (200 m) |
|  | Area di protezione dell'acquifero |
|  | Isofreatiche e loro quota s.l.m. (aprile 2000) |
|  | Isofreatiche e loro quota s.l.m. (luglio 2000) |

