



Località	FALCINETO		NUCLEO NEU_04
Ubicazione	Comunale Falcineto alto	Civico 37	
Foglio	114	Mappali 25-263	
SISTEMA INFRASTRUTTURALE			LOTTO L_02
ACCESSO SU STRADA	Statale <input type="checkbox"/>	PRINCIPALI RETI TECNOLOGICHE ESISTENTI	
	Provinciale <input type="checkbox"/>		Fognatura <input type="checkbox"/>
	Comunale <input checked="" type="checkbox"/>		Gas <input checked="" type="checkbox"/>
	Vicinale <input type="checkbox"/>		Illuminazione pubblica <input checked="" type="checkbox"/>
note:			Edificio censito al catasto: 1° Impianto <input checked="" type="checkbox"/> Pontificio <input type="checkbox"/>

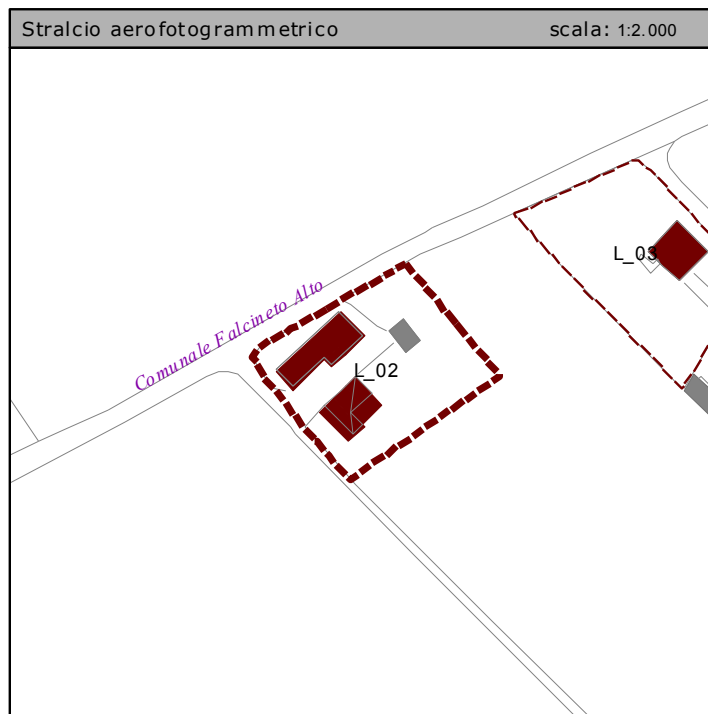


Foto A

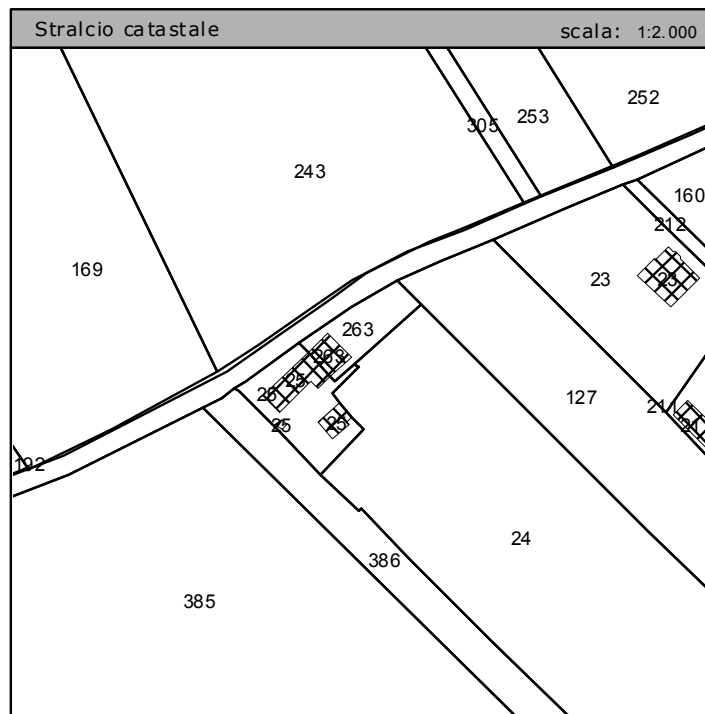



Foto B

