



Scheda: **SN04L05_A**

Località	FALCINETO		
Ubicazione	Comunale Falcineto alto	Civico	15
Foglio	100	Mappali	123

NUCLEO

NEU_04

SISTEMA INFRASTRUTTURALE

ACCESSO
SU STRADA

Statale	<input type="checkbox"/>
Provinciale	<input type="checkbox"/>
Comunale	<input checked="" type="checkbox"/>
Vicinale	<input type="checkbox"/>


PRINCIPALI RETI TECNOLOGICHE ESISTENTI

Acquedotto	■
Fognatura	■
Gas	■
Illuminazione pubblica	■

LOTTO

L_05

Edificio censito
al catasto:

1° Impianto 

Pontificio ☐

note:

Stralcio aerofotogrammetrico

scala: 1:2.000

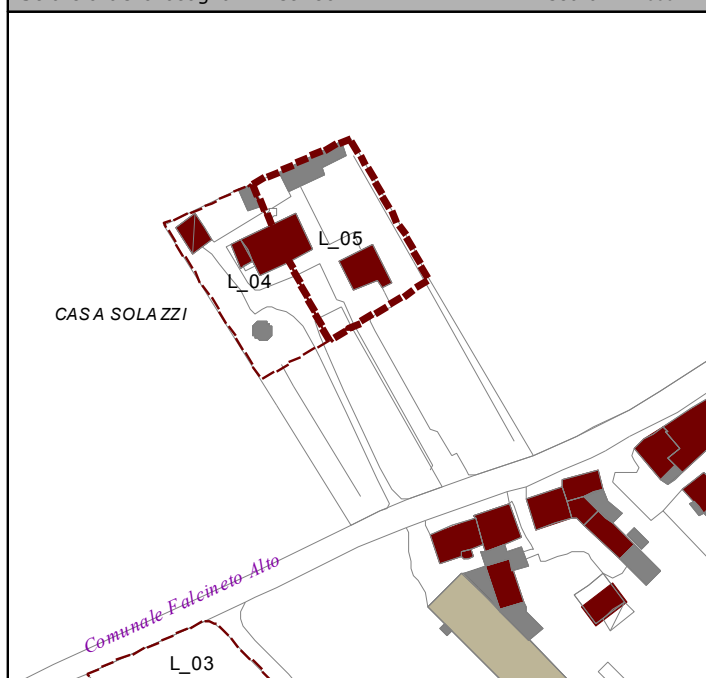


Foto A



Stralcio catastale

scala: 1:2.000

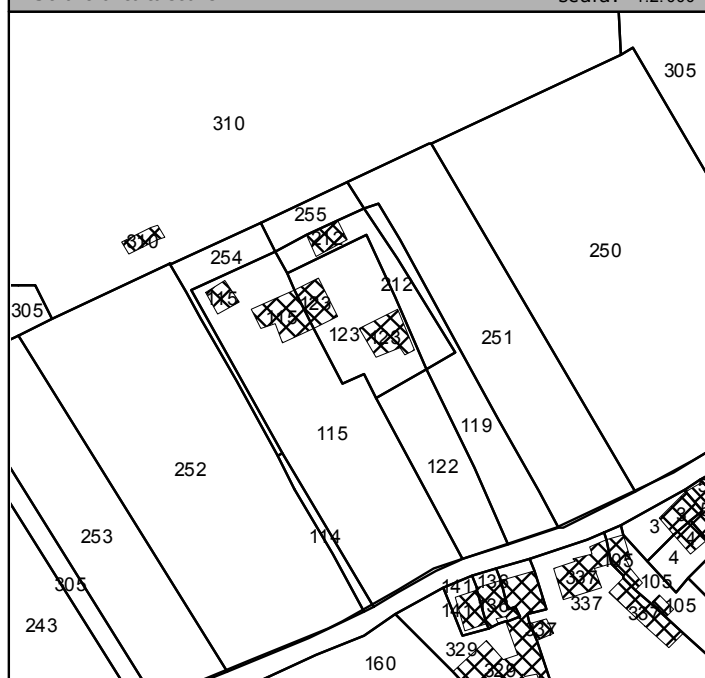


Foto B

