



Località	<b>BELLOCCHI</b>		NUCLEO  <b>NEU_08</b>
Ubicazione	<b>Comunale dela Serrata</b>	Civico <b>x</b>	
Foglio	<b>101</b>	Mappali <b>433</b>	
<div><div><div>ACCESSO SU STRADA</div><div>Statale <input type="checkbox"/></div><div>Provinciale <input type="checkbox"/></div><div>Comunale <input checked="" type="checkbox"/></div><div>Vicinale <input type="checkbox"/></div></div><div><div>PRINCIPALI RETI TECNOLOGICHE ESISTENTI</div><div>Acquedotto <input checked="" type="checkbox"/></div><div>Fognatura <input type="checkbox"/></div><div>Gas <input type="checkbox"/></div><div>Illuminazione pubblica <input checked="" type="checkbox"/></div></div></div> <td rowspan="2">LOTTO  <b>L_01</b></td>			LOTTO  <b>L_01</b>
note:			
			Edificio censito al catasto: 1° Impianto <input type="checkbox"/> Pontificio <input type="checkbox"/>

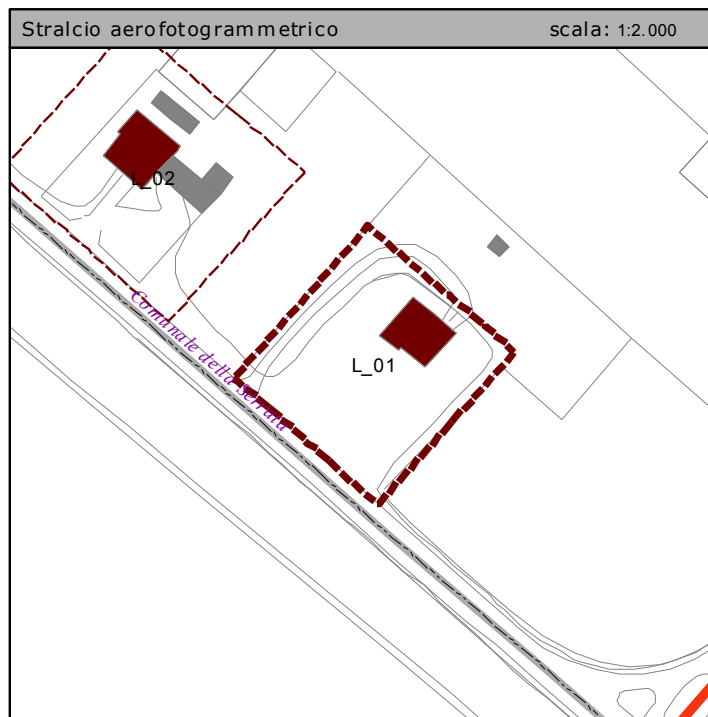


Foto A

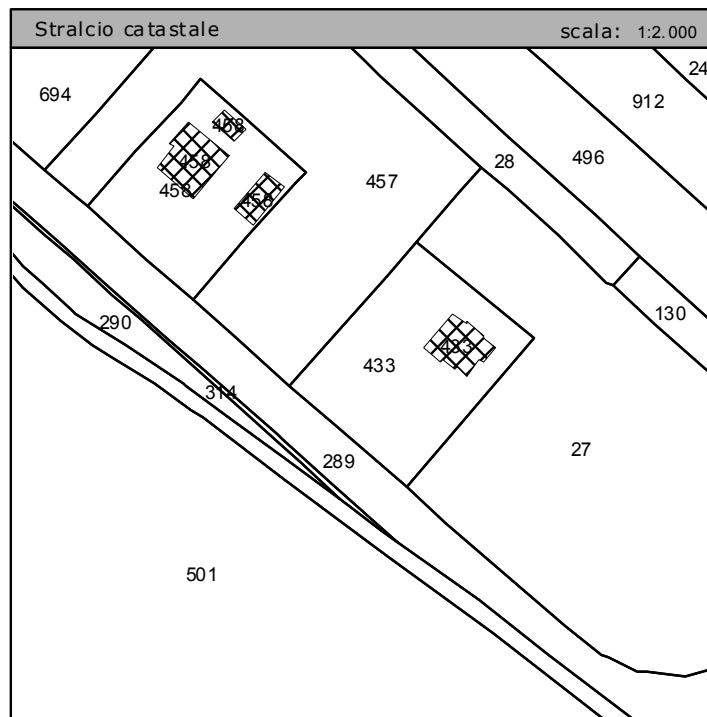



Foto B

