



**PIANO PARTICOLAREGGIATO  
DELLE ZONE RESIDENZIALI DI COMPLETAMENTO  
DEI NUCLEI EXTRAURBANI  
-B5 -**

**SN23L10 A**

Località **MAROTTA**

NUCLEO

Ubicazione **Via dei Tre Pini**

Cívico 10


Foglio 124

Mappali 653

NEU\_23

## SISTEMA INFRASTRUTTURALE

ACCESSO  
SU STRADA

Statale ☐Provinciale ☐Comunale 

Vicinale ☐

## PRINCIPALI RETI TECNOLOGICHE ESISTENTI

## Acquedotto

Fognatura

Gas

## Illuminazione pubblica

LOTTO

## L\_10

Edificio censito  
al catasto:

1° Impianto ☐

Pontificio ☐

note:

## Stralcio aerofotogrammetrico

scala: 1:2.000

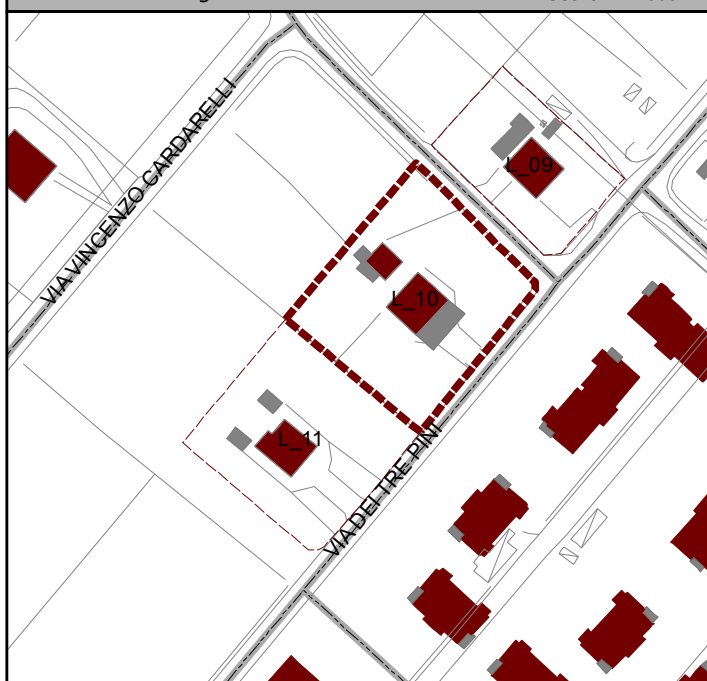


Foto A



Stralcio catastale

scala: 1:2.000

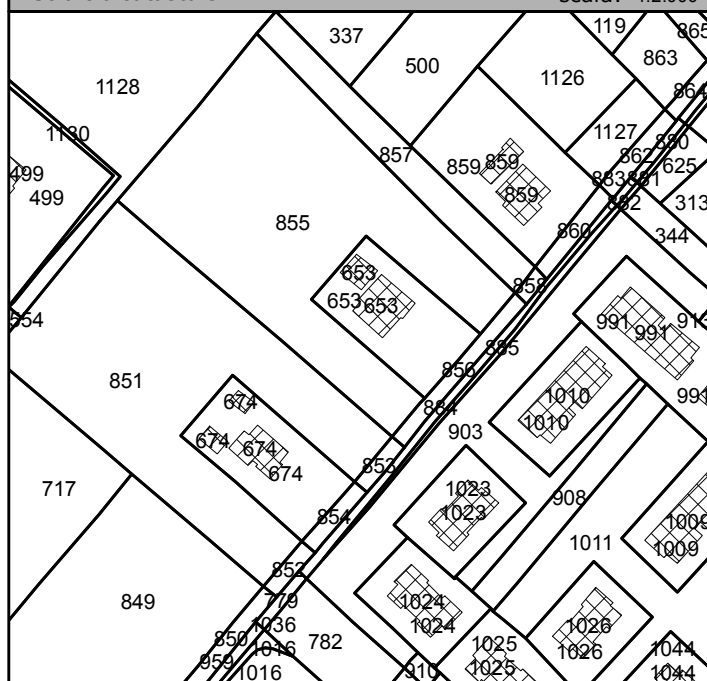


Foto B

