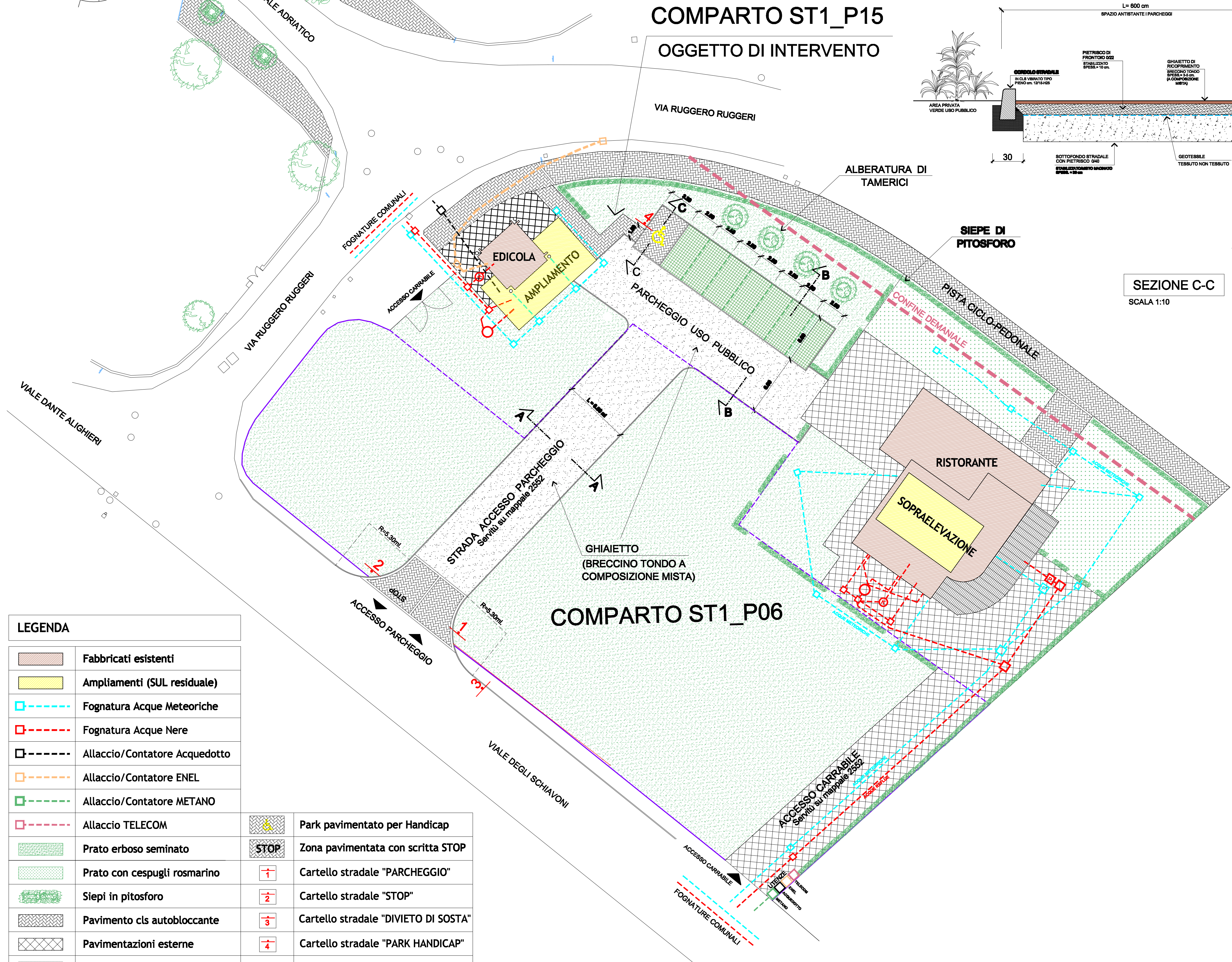
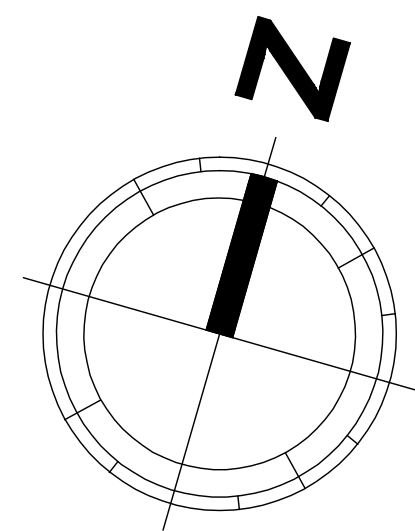


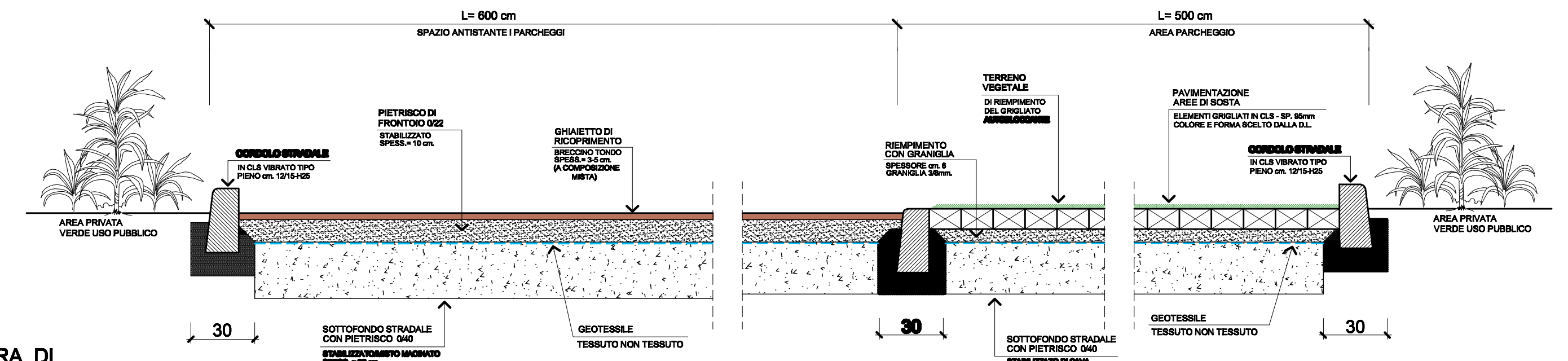
# PLANIMETRIA STATO AUTORIZZATO

SCALA 1:200



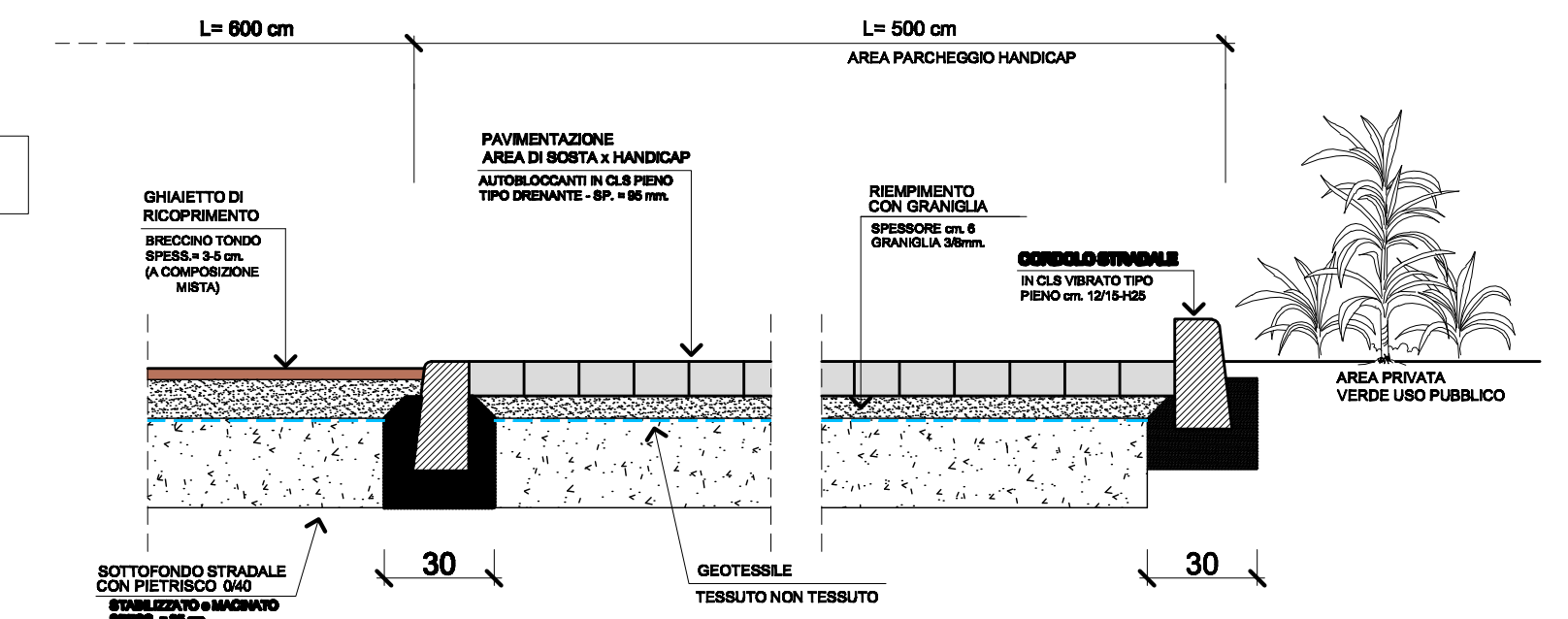
SEZIONE B-B

SCALA 1:10



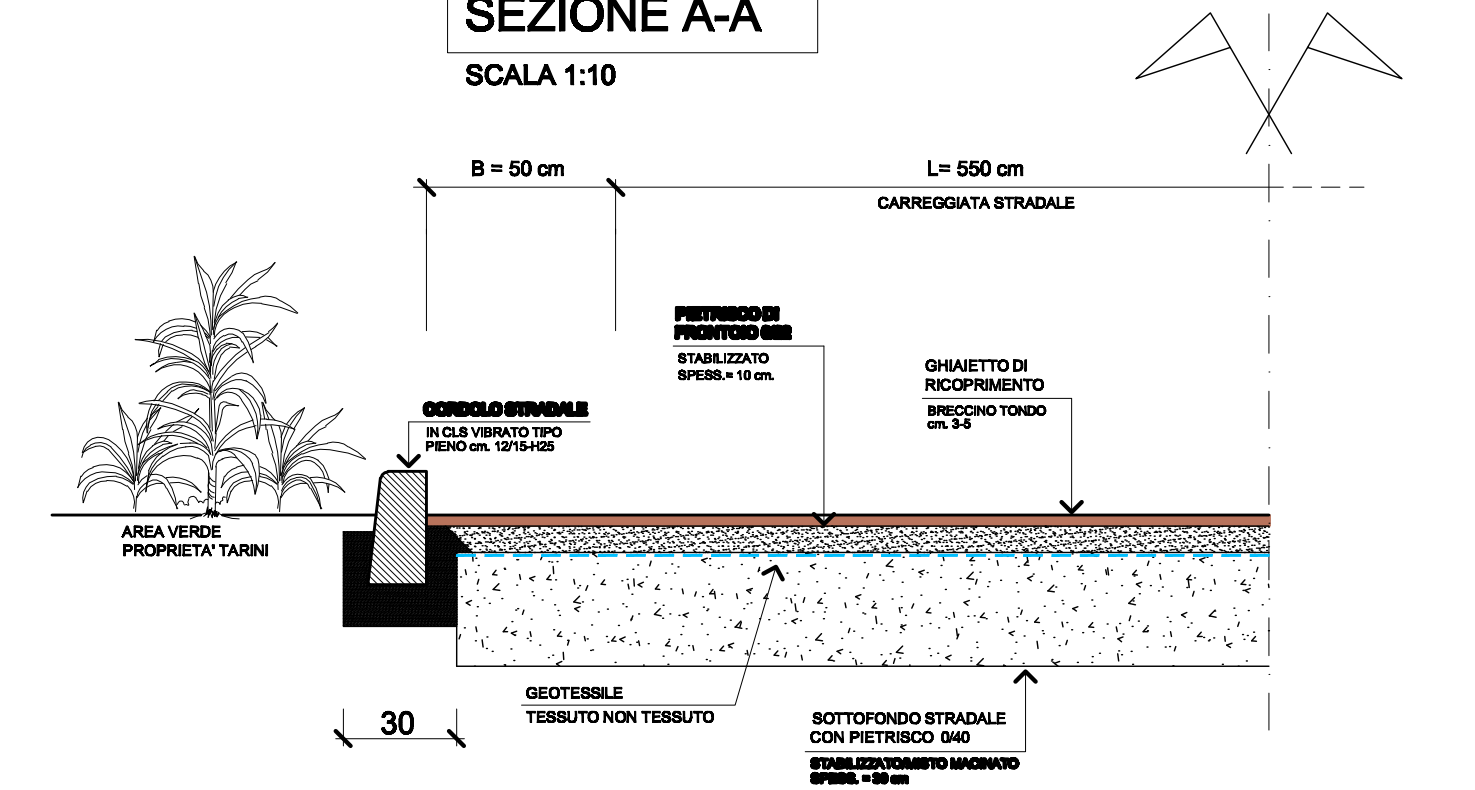
SEZIONE C-C

SCALA 1:10



SEZIONE A-A

SCALA 1:10



**LEGENDA**

	Fabbricati esistenti		Park pavimentato per Handicap
	Ampliamenti (SUL residuale)		Zona pavimentata con scritta STOP
	Fognatura Acque Meteoriche		Cartello stradale "PARCHEGGIO"
	Fognatura Acque Nere		Cartello stradale "STOP"
	Allaccio/Contatore Acquedotto		Cartello stradale "DIVIETO DI SOSTA"
	Allaccio/Contatore ENEL		Cartello stradale "PARK HANDICAP"
	Allaccio/Contatore METANO		Perimetro Comparto ST1_P06
	Allaccio TELECOM		Confine Demanio Marittimo
	Prato erboso seminato		
	Prato con cespugli rosmarino		
	Siepi in pitosforo		
	Pavimento cls autobloccante		
	Pavimentazioni esterne		
	Pavimento cls grigliato/Inerbato		
	Zona Parcheggi P2 uso pubblico		

**STUDIO INGEGNERIA FREZZINI**  
Via IV Novembre n. 65 - 61032 Fano (PU)  
studiofrezza@gmail.com - Tel. 0721.861745

**OGGETTO:** VARIANTE NON SOSTANZIALE AL PRG VIGENTE  
PLANIMETRIA STATO AUTORIZZATO

**DITTA:** TARINI TEMISTOCLE (NUDA PROPRIETA' 1/2)  
TARINI LORENA (NUDA PROPRIETA' 1/2)  
BELLUCCI IRENE (USUFRUTTO 1/1)

TAVOLA N.:	SCALA:	DATA:	REV:
2	1:200	MAGGIO 2021	00

COMPARTO ST1\_P06 e COMPARTO ST1\_P15  
VIALE RUGGERO RUGGERI E VIALE DEGLI SCHIAVONI - FANO (PU)