



Finanziato  
dall'Unione europea  
NextGenerationEU

  
*Presidenza del Consiglio dei Ministri*  
IL COMMISSARIO STRAORDINARIO ALLA RICOSTRUZIONE  
NEI TERRITORI DELLE REGIONI EMILIA-ROMAGNA, TOSCANA E MARCHE



COMUNE DI FANO

## PRESIDENZA DEL CONSIGLIO DEI MINISTRI

COMMISSARIO STRAORDINARIO ALLA RICOSTRUZIONE NEL TERRITORIO DELLE REGIONI  
EMILIA-ROMAGNA, TOSCANA E MARCHE - ORDINANZA N.35/2024

## PIANO NAZIONALE DI RIPRESA E RESILIENZA

MISURE PER LA RIDUZIONE DEL RISCHIO DI ALLUVIONE E PER LA RIDUZIONE DEL RISCHIO  
IDROGEOLOGICA - M2C4 INVESTIMENTO 2.1A

**MA-UBIS-000017** - SDOPPIAMENTO DELLA RETE FOGNARIA MEDIANTE LA REALIZZAZIONE DI UN  
IMPIANTO DI FOGNATURE ACQUE METEORICHE DEDICATO CHE RISOLVA ANCHE IL PROBLEMA  
DELL'ATTRAVERSAMENTO DELLA SEDE FERROVIARIA E DELLA STRADA NAZIONALE ADRIATICA SUD  
E REALIZZAZIONE DI UN CANALE DI GRONDA PER INTERCETTARE LE ACQUE DA MONTE - LOCALITÀ  
PONTESASSO

**CUI L00127440410202200040 - CUP E32E22000560006**

## FASE PROGETTUALE

# PROGETTO DI FATTIBILITA' TECNICO - ECONOMICA

OGGETTO  
**PIANO PARTICELLARE DI  
ESPROPRIO**

ELABORATO  
**D12**

PROGETTISTA:

**I&A IDRAULICA  
AMBIENTE**  
Società di ingegneria

SOCIETÀ DI INGEGNERIA - VIA B. BEDOSTI, 21 - 61122 PESARO  
TEL. E FAX. +39 0721 453542 - E-mail ingegneria@idraulicaeambiente.it

Ing. Giacomo Furlani



COMMITTENTE:

COMUNE DI FANO  
Via San Francesco d'Assisi, 76 - 31032, FANO

Responsabile Unico del Progetto (RUP):  
Arch. Adriano Giangolini

DATA:  
MAGGIO 2025

REV.	DATA	OGGETTO	RED.	CONT.	APP.
00	08/05/2025	Emissione	AO	EP	GF
01	30/05/2025	Revisione	AO	EP	GF
02	20/06/2025	Revisione	AO	EP	GF

Numero d'ordine	DATI CATASTALI									Superfici		Manufatti	Valore indennità	Espropri		Asserv.	Occ. Temp.	TOTALE indennità offerta	TOTALE indennità offerta maggiorata per assenso bonario	
	Ditta catastale	Comune	Foglio	Mappale	Superficie			Consistenza	Qualità - Categoria	Classe	Sup. da Espropriare			Sup. da Occupare temporaneamente	Indennità base	Indennità affittuario	Servitù			Indennità occup. temp.
					[ha]	[are]	[ca]													
										1	3	a (n°)	4 (€/mq)	1x4=5	5=6	2x4x0,40=7	3x4x1/12x2=8	5+6+7+8=9	(5+7+8)x1,5+6=C	
1	SBRISCIA GIANCARLA nata a FANO (PU) il 17/09/1956 SBRGCR56P57D488C SBRISCIA VALERIA nata a FANO (PU) il 16/11/1952SBRVLR52S56D488T	FANO	123	1015		31	26		SEMINATIVO	2	631	1051		€ 2.5773	€ 1 626,28	€ 1 626,28	€ 0,00	€ 451,46	€ 3 704,01	€ 4 742,88
13		FANO	122	262		5	45		SEMIN ARBOR	1	53	91		€ 2.5773	€ 136,60	€ 136,60	€ 0,00	€ 39,09	€ 312,28	€ 400,13
2	SERFILIPPI LEONELLO nato a MONDOLFO (PU) il 26/01/1960SRFLL60A26F348G	FANO	122	564		58			SEMIN IRR		906	2059		€ 4,0618	€ 3 679,99	€ 3 679,99	€ 0,00	€ 1 393,87	€ 8 753,86	€ 11 290,79
						9	61		SEMIN ARBOR	1										
3	CECCHINI FERMINO nato a ARCEVIA (AN) il 09/01/1945 CCCFMN45A09A366 CECCHINI LEDDA CRISTINA nata a SVIZZERA (EE) il 08/07/1977CCCCST77L48Z133B CECCHINI NATASCIA nata a SVIZZERA (EE) il 03/12/1973CCCNCS73T43Z133P	FANO	122	875		1	18	48	SEMIN ARBOR	1	1700	3857		€ 5,6314	€ 9 573,38	€ 9 573,38	€ 0,00	€ 3 620,05	€ 22 766,81	€ 29 363,53
							1	20		VIGNETO										
4	GIOMBETTI ALESSANDRA nata a SAN COSTANZO (PU) il 11/02/1944 GMBLSN44B51H809Y	FANO	122	937		28	1		SEMINATIVO	2	872	1420		€ 2.5773	€ 2 247,41	€ 2 247,41	€ 0,00	€ 609,96	€ 5 104,77	€ 6 533,46
5		FANO	122	929		18	75		SEMINATIVO	2	613	997		€ 2.5773	€ 1 579,88	€ 1 579,88	€ 0,00	€ 428,26	€ 3 588,03	€ 4 592,10
51		FANO	122	565		29	21		SEMINATIVO	2		538		€ 2.5773	€ 0,00	€ 0,00	€ 0,00	€ 231,10	€ 231,10	€ 346,65
52		FANO	122	555		16	35		SEMINATIVO	2		380		€ 2.5773	€ 0,00	€ 0,00	€ 0,00	€ 163,23	€ 163,23	€ 244,84
6	SABATINI LUCIANA nata a SAN COSTANZO (PU) il 30/12/1943SBTLCN43T70H809H	FANO	122	1128		47	80		SEMIN ARBOR	1	1151	2183		€ 2.5773	€ 2 966,47	€ 2 966,47	€ 0,00	€ 937,71	€ 6 870,65	€ 8 822,74
7	DI FERDINANDO RENATO ; FU MASSIMO	FANO	122	933		7	51			1	85	301		€ 0,0000	€ 0,00	€ 0,00	€ 0,00	€ 0,00	€ 0,00	€ 0,00
8	LEONARDI LUANA nata a MONDOLFO (PU) il 07/01/1952LNRLNU52A47F348S MARIOTTI DELIO nato a SAN COSTANZO (PU) il 25/09/1946MRTDLE46P25H809K	FANO	122	878			43		SEMIN ARBOR	1	11	23		€ 25,0000	€ 275,00	€ 275,00	€ 0,00	€ 95,83	€ 645,83	€ 831,25
9		FANO	122	877		25	27		SEMIN ARBOR	1	1136	2501		€ 25,0000	€ 28 400,00	€ 28 400,00	€ 0,00	€ 10 420,83	€ 67 220,83	€ 86 631,25

Numero d'ordine	DATI CATASTALI									Superfici		Manufatti	Valore indennità	Espropri		Asserv.	Occ. Temp.	TOTALE indennità offerta	TOTALE indennità offerta maggiorata per assenso bonario	
	Ditta catastale	Comune	Foglio	Mappale	Superficie			Consistenza	Qualità - Categoria	Classe	Sup. da Espropriare			Sup. da Occupare temporaneam.	Indennità base	Indennità affittuario	Servitù			Indennità occup. temp.
					[ha]	[are]	[ca]													
10	MATTIOLI SAURO nato a SAN COSTANZO (PU) il 21/09/1960 MTTsRA60P21H809O RIPANTI RITA nata a SAN COSTANZO (PU) il 08/01/1937 RPNRTI37A48H809L	FANO	122	51	2	15	79		SEMINATIVO	2	1024	3662		€ 25,0000	€ 25 600,00	€ 25 600,00	€ 0,00	€ 15 258,33	€ 66 458,33	€ 86 887,50
11	MATTIOLI SIMONE nato a FANO (PU) il 17/01/1969MTTSMN69A17D488A MATTIOLI SIMONE nato a FANO (PU) il 17/01/1969MTTSMN69A17D488A RIPANTI RITA nata a SAN COSTANZO (PU) il 08/01/1937RPNRTI37A48H809L	FANO	122	26	1	62	3		SEMIN ARBOR	2	3460	6847		€ 4,0156	€ 13 893,98	€ 13 893,98	€ 0,00	€ 4 582,47	€ 32 370,42	€ 41 608,64
49							48	38		ULIVETO			1							
		FANO	122	497		45	89		SEMINATIVO	2	1037	1710		€ 2,5773	€ 2 672,66	€ 2 672,66	€ 0,00	€ 734,53	€ 6 079,85	€ 7 783,45
12		FANO	122	1136		28	19		SEMINATIVO	2		0		€ 0,0000	€ 0,00	€ 0,00	€ 0,00	€ 0,00	€ 0,00	€ 0,00
24		FANO	121	45	2	43			SEMINATIVO			0		€ 0,0000	€ 0,00	€ 0,00	€ 0,00	€ 0,00	€ 0,00	€ 0,00
25		FANO	121	502	5	81	8		SEMINATIVO	1		0		€ 0,0000	€ 0,00	€ 0,00	€ 0,00	€ 0,00	€ 0,00	€ 0,00
							8	92		VIGNETO	3		0		€ 0,0000	€ 0,00	€ 0,00	€ 0,00	€ 0,00	€ 0,00
26		FANO	121	89	1	76	60		SEMINATIVO	1		0		€ 0,0000	€ 0,00	€ 0,00	€ 0,00	€ 0,00	€ 0,00	€ 0,00
27		FANO	121	18	3	28	30		SEMINATIVO	1		0		€ 0,0000	€ 0,00	€ 0,00	€ 0,00	€ 0,00	€ 0,00	€ 0,00
30		FANO	121	74		51	60		SEMINATIVO	1		0		€ 0,0000	€ 0,00	€ 0,00	€ 0,00	€ 0,00	€ 0,00	€ 0,00
31		FANO	121	75		51	60		SEMINATIVO	1		0		€ 0,0000	€ 0,00	€ 0,00	€ 0,00	€ 0,00	€ 0,00	€ 0,00
32		FANO	121	770		41	66		ENTE URBANO			0		€ 0,0000	€ 0,00	€ 0,00	€ 0,00	€ 0,00	€ 0,00	€ 0,00

Numero d'ordine	DATI CATASTALI									Superfici		Manufatti	Valore indennità	Espropri		Asserv.	Occ. Temp.	TOTALE indennità offerta	TOTALE indennità offerta maggiorata per assenso bonario	
	Ditta catastale	Comune	Foglio	Mappale	Superficie			Consistenza	Qualità - Categoria	Classe	Sup. da Espropriare			Sup. da Occupare temporaneam.	Indennità base	Indennità affittuario	Servitù			Indennità occup. temp.
					[ha]	[are]	[ca]													
										1	3	a (n°)	4 (€/mq)	1x4=5	5=6	2x4x0,40=7	3x4x1/12x2=8	5+6+7+8=9	(5+7+8)x1,5+6=C	
33	COMUNE DI FANO00127440410	FANO	121	499	1	99	67		SEMINATIVO	1		0		€ 0,0000	€ 0,00	€ 0,00	€ 0,00	€ 0,00	€ 0,00	
34		FANO	121	521		22	77		SEMINATIVO	1		0		€ 0,0000	€ 0,00	€ 0,00	€ 0,00	€ 0,00	€ 0,00	
35		FANO	121	526		86			SEMINATIVO	2		0		€ 0,0000	€ 0,00	€ 0,00	€ 0,00	€ 0,00	€ 0,00	
36		FANO	121	37		22	18		SEMINATIVO	1		0		€ 0,0000	€ 0,00	€ 0,00	€ 0,00	€ 0,00	€ 0,00	
						10	69		PASCOLO ARB		0		€ 0,0000	€ 0,00	€ 0,00	€ 0,00	€ 0,00	€ 0,00	€ 0,00	
37		FANO	121	14		4	26		SEMINATIVO	1		0		€ 0,0000	€ 0,00	€ 0,00	€ 0,00	€ 0,00	€ 0,00	
38		FANO	121	512	1	91	65		SEMINATIVO	2		0		€ 0,0000	€ 0,00	€ 0,00	€ 0,00	€ 0,00	€ 0,00	
							25		PASCOLO	1		0		€ 0,0000	€ 0,00	€ 0,00	€ 0,00	€ 0,00	€ 0,00	
39		FANO	121	525		69	97		SEMINATIVO	2		0		€ 0,0000	€ 0,00	€ 0,00	€ 0,00	€ 0,00	€ 0,00	
40		FANO	121	493	3	39	19		SEMINATIVO	1		0		€ 0,0000	€ 0,00	€ 0,00	€ 0,00	€ 0,00	€ 0,00	
						5	81		PASCOLO	1		0		€ 0,0000	€ 0,00	€ 0,00	€ 0,00	€ 0,00	€ 0,00	
41		FANO	121	513		9			SEMINATIVO	2		0		€ 0,0000	€ 0,00	€ 0,00	€ 0,00	€ 0,00	€ 0,00	
42		FANO	121	494		2	50		SEMINATIVO	1		0		€ 0,0000	€ 0,00	€ 0,00	€ 0,00	€ 0,00	€ 0,00	
44		FANO	121	90		26	10		SEMINATIVO			0		€ 0,0000	€ 0,00	€ 0,00	€ 0,00	€ 0,00	€ 0,00	
47		FANO	121	564		10	5		INCOLT PROD	U		0		€ 0,0000	€ 0,00	€ 0,00	€ 0,00	€ 0,00	€ 0,00	



Numero d'ordine	DATI CATASTALI									Superfici		Manufatti	Valore indennità	Espropri		Asserv.	Occ. Temp.	TOTALE indennità offerta	TOTALE indennità offerta maggiorata per assenso bonario	
	Ditta catastale	Comune	Foglio	Mappale	Superficie			Consistenza	Qualità - Categoria	Classe	Sup. da Espropriare			Sup. da Occupare temporaneam.	Indennità base	Indennità affittuario	Servitù			Indennità occup. temp.
					[ha]	[are]	[ca]													
										1	3	a (n°)	4 (€/mq)	1x4=5	5=6	2x4x0,40=7	3x4x1/12x2=8	5+6+7+8=9	(5+7+8)x1,5+6=C	
55		FANO	122	1132	2	43	98		SEMINATIVO	2		0		€ 0,0000	€ 0,00	€ 0,00	€ 0,00	€ 0,00	€ 0,00	
56		FANO	122	21	1	53	18		SEMINATIVO	1		0		€ 0,0000	€ 0,00	€ 0,00	€ 0,00	€ 0,00	€ 0,00	
59		FANO	121	529		2			SEMINATIVO	2		0		€ 0,0000	€ 0,00	€ 0,00	€ 0,00	€ 0,00	€ 0,00	
60		FANO	121	530			26		SEMINATIVO	2		0		€ 0,0000	€ 0,00	€ 0,00	€ 0,00	€ 0,00	€ 0,00	
64		FANO	121	500		5	33		SEMINATIVO	1		0		€ 0,0000	€ 0,00	€ 0,00	€ 0,00	€ 0,00	€ 0,00	
65		FANO	121	497		6	43		SEMINATIVO	2		0		€ 0,0000	€ 0,00	€ 0,00	€ 0,00	€ 0,00	€ 0,00	
						7	93		PASCOLO	1		0		€ 0,0000	€ 0,00	€ 0,00	€ 0,00	€ 0,00	€ 0,00	
66		FANO	121	498		1	39		SEMINATIVO	2		0		€ 0,0000	€ 0,00	€ 0,00	€ 0,00	€ 0,00	€ 0,00	
73		FANO	121	501		16	40		SEMINATIVO	1		0		€ 0,0000	€ 0,00	€ 0,00	€ 0,00	€ 0,00	€ 0,00	
14	PETROLATI MAURIZIO nato a FANO (PU) il 25/09/1940PTRMRZ40P25D488L BARBASETTI DI PRUN BENEDETTA nata a FANO (PU) il 24/08/1959 BRBBDT59M64D488I BARBASETTI DI PRUN DOMITILLA nata a FANO (PU) il 25/02/1964 BRBDTL64B65D488S BARBASETTI DI PRUN LUCA nato a FANO (PU) il 08/03/1956 BRBLCU56C08D488F BARBASETTI DI PRUN RODOLFO nato a FANO (PU) il 18/08/1953      BRBRLF53M18D488G	FANO	122	45	1	40			ORTO IRRIG	3	3130	4159		€ 4,0156	€ 12 568,83	€ 12 568,83	€ 0,00	€ 2 783,48	€ 27 921,14	€ 35 597,29
						11	54		SEMIN ARBOR	1										
15		FANO	122	44		2	52		SEMINATIVO	1	229	249		€ 2,5773	€ 590,20	€ 590,20	€ 0,00	€ 106,96	€ 1 287,36	€ 1 635,94
16		FANO	122	43		6	32		SEMINATIVO	1	568	664		€ 2,5773	€ 1 463,91	€ 1 463,91	€ 0,00	€ 285,22	€ 3 213,03	€ 4 087,60
								32		BOSCO MISTO										
18		FANO	122	42	1	54	30		SEMIN ARBOR	2	1608	4701		€ 2,5773	€ 4 144,30	€ 4 144,30	€ 0,00	€ 2 019,31	€ 10 307,91	€ 13 389,72

Numero d'ordine	DATI CATASTALI									Superfici		Manufatti	Valore indennità	Espropri		Asserv.	Occ. Temp.	TOTALE indennità offerta	TOTALE indennità offerta maggiorata per assenso bonario	
	Ditta catastale	Comune	Foglio	Mappale	Superficie			Consistenza	Qualità - Categoria	Classe	Sup. da Espropriare			Sup. da Occupare temporaneam.	Indennità base	Indennità affittuario	Servitù			Indennità occup. temp.
					[ha]	[are]	[ca]													
										1	3	a (n°)	4 (€/mq)	1x4=5	5=6	2x4x0,40=7	3x4x1/12x2=8	5+6+7+8=9	(5+7+8)x1,5+6=C	
70		FANO	122	834		30	50		ENTE URBANO			451		€ 7,3851	€ 0,00	€ 0,00	€ 0,00	€ 555,11	€ 555,11	€ 832,67
74		FANO	122	48		5			ORTO IRR	3	162	853		€ 4,0156	€ 650,53	€ 650,53	€ 0,00	€ 570,88	€ 1 871,94	€ 2 482,64
						3	53		PRATO	1										
17	GARATONI BRUNO nato a MONDAVIO (PU) il 17/12/1956GRTBRN56T17F347W GARATONI ELENA nata a FANO (PU) il 15/08/1989GRTLNE89M55D488C	FANO	122	670	1	40			SEMINATIVO	2	1894	5046		€ 2,5773	€ 4 881,41	€ 4 881,41	€ 0,00	€ 2 167,51	€ 11 930,32	€ 15 454,78
28		FANO	122	671			76		SEMINATIVO	1	58	93		€ 2,5773	€ 149,48	€ 149,48	€ 0,00	€ 39,95	€ 338,91	€ 433,63
63		FANO	122	672		1	17		SEMINATIVO	2	86	117		€ 2,5773	€ 221,65	€ 221,65	€ 0,00	€ 50,26	€ 493,55	€ 629,51
69		FANO	122	667		36	20		SEMIN ARBOR	1	489	2357		€ 2,5773	€ 1 260,30	€ 1 260,30	€ 0,00	€ 1 012,45	€ 3 533,05	€ 4 669,42
71		FANO	122	1199		4	77		SEMINATIVO		98	488		€ 2,5773	€ 252,58	€ 252,58	€ 0,00	€ 209,62	€ 714,77	€ 945,87
19	GIOMBETTI FRANCA nata a SAN COSTANZO (PU) il 15/02/1907GMBFNC07B55H809X PRIMAVERA ENRICO nato a MONDOLFO (PU) il 28/01/1904PRMNRC04A28F348T PRIMAVERA SERGIO nato a SAN COSTANZO (PU) il 25/08/1942PRMSRG42M25H809F	FANO	121	646		65	96		SEMIN ARBOR	1	779	2853		€ 15,0000	€ 11 685,00	€ 11 685,00	€ 0,00	€ 7 132,50	€ 30 502,50	€ 39 911,25
20	BRUNI ANNA RITA nata a SASSOCORVARO (PU) il 22/05/1968BRNNRT68E62I459H	FANO	121	29		81	85		SEMIN ARBOR	1	773	2828		€ 15,0000	€ 11 595,00	€ 11 595,00	€ 0,00	€ 7 070,00	€ 30 260,00	€ 39 592,50
21		FANO	121	772		41	74		SEMINATIVO	2	424	1415		€ 15,0000	€ 6 360,00	€ 6 360,00	€ 0,00	€ 3 537,50	€ 16 257,50	€ 21 206,25
22	NUOVA F.LLI VESPRINI S.R.L. con sede in SAN COSTANZO (PU)	FANO	121	663		36	50		ENTE URBANO		503	1680		€ 15,0000	€ 7 545,00	€ 7 545,00	€ 0,00	€ 4 200,00	€ 19 290,00	€ 25 162,50
23	UGUCCIONI BIANCA MARIA nata a FANO (PU) il 02/08/1957	FANO	121	23	3	95	22		SEMINATIVO	1	712	2014		€ 15,0000	€ 10 680,00	€ 10 680,00	€ 0,00	€ 5 035,00	€ 26 395,00	€ 34 252,50
						52			SEMIN IRRIG											
29	ISITITUTI RIUNITI DI ASSISTENZA E BENEFICENZA I.R.A.B. SEDE IN FANO OSPEDALE DEGLI ESPOSTI DETTO DI SAN MICHELE	FANO	121	536		93	70		ENTE URBANO		0	34		€ 7,3851	€ 0,00	€ 0,00	€ 0,00	€ 41,85	€ 41,85	€ 62,77

Numero d'ordine	DATI CATASTALI									Superfici		Manufatti	Valore indennità	Espropri		Asserv.	Occ. Temp.	TOTALE indennità offerta	TOTALE indennità offerta maggiorata per assenso bonario	
	Ditta catastale	Comune	Foglio	Mappale	Superficie			Consistenza	Qualità - Categoria	Classe	Sup. da Espropriare			Sup. da Occupare temporaneamente	Indennità base	Indennità affittuario	Servitù			Indennità occup. temp.
					[ha]	[are]	[ca]													
					[ha]	[are]	[ca]				1	3	α (n°)	4 (€/mq)	1x4=5	5=6	2x4x0,40=7	3x4x1/12x2=8	5+6+7+8=9	(5+7+8)x1,5+6=C
43	MARINELLI ANDREA nato a Fano il 08/08/1985 MRNDR85M08D488K	FANO	121	528		6	38		SEMINATIVO	2		688		€ 2.5773	€ 0,00	€ 0,00	€ 0,00	€ 295,63	€ 295,63	€ 443,44
45	POLVERARI MARIELLA nata a FANO (PU) il 02/12/1959PLVMML59T42D488F	FANO	121	565		43	15		SEMIN ARBOR	7	1179	3305		€ 25.0000	€ 29 475,00	€ 29 475,00	€ 0,00	€ 13 770,83	€ 72 720,83	€ 94 343,75
46	RETE FERROVIARIA ITALIANA - SOCIETA' PER AZIONI con sede in ROMA (RM)01585570581	FANO	121	3	1	93	63		FERROVIA SP		0	0		€ 0,0000	€ 0,00	€ 0,00	€ 0,00	€ 0,00	€ 0,00	€ 0,00
48	DIOTALLEVI CRISTIAN nato a FANO (PU) il 01/10/1978DTLCST78R01D488F DIOTALLEVI DAVIDE nato a FANO (PU) il 10/11/1968DTLDVD68S10D488S DIOTALLEVI GUALTIERO nato a SAN COSTANZO (PU) il 01/09/1942DTLGT42P01H809Y SANTINELLI MARIA GRAZIELLA nata a SAN COSTANZO (PU) il 09/03/1945SNTMGR45C49H809S	FANO	121	561		20	78		PASCOLO ARB	U	1129	1933		€ 25.0000	€ 28 225,00	€ 28 225,00	€ 0,00	€ 8 054,17	€ 64 504,17	€ 82 643,75
50	SBRISCIA DELIA nata a FANO (PU) il 07/05/1938SBRDLE38E47D488M	FANO	123	1011		29	32		SEMINATIVO	2		378		€ 2.5773	€ 0,00	€ 0,00	€ 0,00	€ 162,37	€ 162,37	€ 243,55
72		FANO	122	261		1	90		SEMIN ARBOR		3	37		€ 2.5773	€ 7,73	€ 7,73	€ 0,00	€ 15,89	€ 31,36	€ 43,17
53	CUOMO CARMINE nato a SCAFATI (SA) il 16/12/1982CMUCMN82T16I483T	FANO	122	931		47	36		SEMINATIVO	2	354	1353		€ 2.5773	€ 912,36	€ 912,36	€ 0,00	€ 581,18	€ 2 405,91	€ 3 152,68
54	LEONARDI NEVIO nato a MONDOLFO (PU) il 01/01/1947LNRNVE47A01F348A LONGHINI FIORANGELA nata a FANO (PU) il 30/06/1951LNGFNG51H70D488L	FANO	122	623		18	60		SEMIN ARBOR	1		822		€ 25.0000	€ 0,00	€ 0,00	€ 0,00	€ 3 425,00	€ 3 425,00	€ 5 137,50
57	PATREGNANI KATIA EVELYNE MARTHE nata a FRANCIA (EE) il 15/05/1972PTRKVL72E55Z110E PATREGNANI RODOLPHE ARMAND ELIE nato a FRANCIA (EE) il 31/10/1965PTRRLP65R31Z110U	FANO	121	653		42	80		SEMIN ARBOR	1		400		€ 2.5773	€ 0,00	€ 0,00	€ 0,00	€ 171,82	€ 171,82	€ 257,73
58	GRANCEVOLA ANNA MARIA nata a FANO (PU) il 31/01/1945GRNNMR45A71D488F PERONI UMBERTO nato a FANO (PU) il 15/03/1974PRNMRT74C15D488C	FANO	121	149		15			SEMINATIVO	1		357		€ 15.0000	€ 0,00	€ 0,00	€ 0,00	€ 892,50	€ 892,50	€ 1 338,75
61	ANGELETTI ANNA MARIA nata a FANO (PU) il 26/01/1948NGLNMR48A66D488A ANGELETTI ELVIA nata a FANO (PU) il 18/02/1939NGLLVE39B58D488E ANGELETTI FABIOLA nata a FANO (PU) il 06/01/1973NGLFBL73A46D488V LISOTTA FIORELLA nata a CARTOCETO (PU) il 14/01/1941LSTFLL41A54B846Q	FANO	121	535		2	88		SEMINATIVO	2		23		€ 25.0000	€ 0,00	€ 0,00	€ 0,00	€ 97,58	€ 97,58	€ 146,38
62		FANO	121	819		16	46		SEMINATIVO	2		140		€ 25.0000	€ 0,00	€ 0,00	€ 0,00	€ 583,33	€ 583,33	€ 875,00
67		FANO	121	533		2	60		SEMINATIVO	2		142		€ 2.5773	€ 0,00	€ 0,00	€ 0,00	€ 61,00	€ 61,00	€ 91,49
68	ETROLATI MAURIZIO nato a FANO (PU) il 25/09/1940PTRMRZ40P25D488L BARBASETTI DI PRUN BENEDETTA nata a FANO (PU) il 24/08/1959BRBBDT59M64D488I BARBASETTI DI PRUN DOMITILLA nata a FANO (PU) il 25/02/1964BRBDTL64B65D488S BARBASETTI DI PRUN LUCA nato a FANO (PU) il 08/03/1956BRBLCU56C08D488F BARBASETTI DI PRUN RODOLFO nato a FANO (PU) il 18/08/1953BRBRLF53M18D488G	FANO	122	18	2	91	40		SEMIN ARBOR	1	211	1355		€ 2.5773	€ 543,81	€ 543,81	€ 0,00	€ 582,04	€ 1 669,66	€ 2 232,59

Numero d'ordine	DATI CATASTALI								Superfici		Manufatti	Valore indennità	Espropri		Asserv.	Occ. Temp.	TOTALE indennità offerta	TOTALE indennità offerta maggiorata per assenso bonario		
	Ditta catastale	Comune	Foglio	Mappale	Superficie			Consistenza	Qualità - Categoria	Classe			Sup. da Espropriare	Sup. da Occupare temporaneamente	Indennità base	Indennità affittuario			Servitù	Indennità occup. temp.
					[ha]	[are]	[ca]													
					[ha]	[are]	[ca]				1	3	a (n°)	4 (€/mq)	1x4=5	5=6	2x4x0,40=7	3x4x1/12x2=8	5+6+7+8=9	(5+7+8)x1,5+6=C
																TOTALE	€ 556 205,13	€ 721 375,83		

- AREE AGRICOLE (V.A.M.)
- AREE PRODUTTIVE DI TIPO D (15,00€/mq)
- AREE RESIDENZIALI DI TIPO B (25,00€/mq)

## PIANO PARTICELLARE D'ESPROPRIO

### 1- Importo indennizzi da tabella 1

TOTALE indennità offerta maggiorata per assenso bonario

€ 721 375,83

**Totale 1**

**€ 721 375,83**

### 2- Somme a disposizione

Per atti notarili e trascrizioni

€ 27 000,00

per frutti pendenti , Danni, espropri, varizioni, ecc.

€ 38 124,17

**Totale 2**

**€ 65 124,17**

**TOTALE**

**€ 786 500,00**

# Ufficio provinciale di: PESARO Territorio

Situazione aggiornata al : 16/04/2025

## Dati della ricerca

Catasto: **Terreni**  
Comune di: **FANO** Codice: **D488**  
Foglio: **123** Particella: **1015**  
Immobili individuati: **1**

## Elenco Immobili

	Foglio	Particella	Sub	Qualità	Classe	ha	are	ca	Reddito dominicale	Reddito agrario	Partita	Porzioni ⓘ
<input checked="" type="radio"/>	123	1015		SEMINATIVO	2	0	31	26	Euro: 21,79	Euro: 18,57		

# Ufficio provinciale di: PESARO Territorio

Situazione aggiornata al : 16/04/2025

## Immobile selezionato

Catasto: **Terreni** Comune: **FANO** Codice: **D488**  
Foglio: **123** Particella: **1015**

## Elenco Intestati

	Nominativo o denominazione	Codice fiscale	Titolarità	Quota	Altri dati
<input type="radio"/>	SBRISCIA GIANCARLA nata a FANO (PU) il 17/09/1956	SBRGCR56P57D488C	Proprieta'	1/2	
<input type="radio"/>	SBRISCIA VALERIA nata a FANO (PU) il 16/11/1952	SBRVLR52S56D488T	Proprieta'	1/2	

# Ufficio provinciale di: PESARO Territorio

Situazione aggiornata al : 29/11/2021

## Immobile selezionato

Catasto: **Terreni** Comune: **FANO** Codice: **D488**

Foglio: **122** Particella: **564**

Immobili individuati: **2**

## Elenco Immobili Porzioni

Foglio	Particella	Sub	Porz	Qualità	Classe	ha	are	ca	Reddito dominicale	Reddito agrario
122	564		AA	SEMIN IRRIG			58		Euro:62,90 (*)	Euro:41,94
122	564		AB	SEMIN ARBOR	01		9	61	Euro:7,20 (*)	Euro:5,71



# Ufficio provinciale di: PESARO Territorio

Situazione aggiornata al : 16/04/2025

## Immobile selezionato

Catasto: **Terreni** Comune: **FANO** Codice: **D488**  
Foglio: **122** Particella: **564**

## Elenco Intestati

	Nominativo o denominazione	Codice fiscale	Titolarità	Quota	Altri dati
<input checked="" type="radio"/>	SERFILIPPI LEONELLO nato a MONDOLFO (PU) il 26/01/1960	SRFLLL60A26F348G	Proprieta'	1/1	

# Ufficio provinciale di: PESARO Territorio

Situazione aggiornata al : 16/04/2025

## Immobile selezionato

Catasto: **Terreni** Comune: **FANO** Codice: **D488**  
Foglio: **122** Particella: **875**  
Immobili individuati: **2**

## Elenco Immobili Porzioni

Foglio	Particella	Sub	Porz	Qualità	Classe	ha	are	ca	Reddito dominicale	Reddito agrario
122	875		AA	SEMIN ARBOR	01	1	18	48	Euro:88,73 (*)	Euro:70,37
122	875		AB	VIGNETO	03		1	20	Euro:1,02 (*)	Euro:0,68

# Ufficio provinciale di: PESARO Territorio

Situazione aggiornata al : 16/04/2025

## Immobile selezionato

Catasto: **Terreni** Comune: **FANO** Codice: **D488**  
Foglio: **122** Particella: **875**

## Elenco Intestati

	Nominativo o denominazione	Codice fiscale	Titolarità	Quota	Altri dati
<input type="radio"/>	CECCHINI FERMINO nato a ARCEVIA (AN) il 09/01/1945	CCCFMN45A09A366I	Proprieta'	4/6	
<input type="radio"/>	CECCHINI LEDDA CRISTINA nata a SVIZZERA (EE) il 08/07/1977	CCCCST77L48Z133B	Proprieta'	1/6	
<input type="radio"/>	CECCHINI NATASCIA nata a SVIZZERA (EE) il 03/12/1973	CCCN73T43Z133P	Proprieta'	1/6	

# Ufficio provinciale di: PESARO Territorio

Situazione aggiornata al : 16/04/2025

## Dati della ricerca

Catasto: **Terreni**

Comune di: **FANO** Codice: **D488**

Foglio: **122** Particella: **937**

Immobili individuati: **1**

## Elenco Immobili

	Foglio	Particella	Sub	Qualità	Classe	ha	are	ca	Reddito dominicale	Reddito agrario	Partita	Porzioni <i>i</i>
<input checked="" type="radio"/>	122	937		SEMINATIVO	2	0	28	1	Euro: 19,53	Euro: 16,64		

# Ufficio provinciale di: PESARO Territorio

Situazione aggiornata al : 16/04/2025

## Immobile selezionato

Catasto: **Terreni** Comune: **FANO** Codice: **D488**  
Foglio: **122** Particella: **937**

## Elenco Intestati

	Nominativo o denominazione	Codice fiscale	Titolarità	Quota	Altri dati
<input checked="" type="radio"/>	GIOMBETTI ALESSANDRA nata a SAN COSTANZO (PU) il 11/02/1944	GMBLSN44B51H809Y	Proprieta'	1000/1000	

# Ufficio provinciale di: PESARO Territorio

Situazione aggiornata al : 16/04/2025

## Dati della ricerca

Catasto: **Terreni**  
Comune di: **FANO** Codice: **D488**  
Foglio: **122** Particella: **929**  
Immobili individuati: **1**

## Elenco Immobili

	Foglio	Particella	Sub	Qualità	Classe	ha	are	ca	Reddito dominicale	Reddito agrario	Partita	Porzioni <i>i</i>
<input checked="" type="radio"/>	122	929		SEMINATIVO	2	0	18	75	Euro: 13,07	Euro: 11,14		

# Ufficio provinciale di: PESARO Territorio

Situazione aggiornata al : 16/04/2025

## Immobile selezionato

Catasto: **Terreni** Comune: **FANO** Codice: **D488**  
Foglio: **122** Particella: **929**

## Elenco Intestati

	Nominativo o denominazione	Codice fiscale	Titolarità	Quota	Altri dati
<input checked="" type="radio"/>	GIOMBETTI ALESSANDRA nata a SAN COSTANZO (PU) il 11/02/1944	GMBLSN44B51H809Y	Proprieta'	1000/1000	


# Ufficio provinciale di: PESARO Territorio

Situazione aggiornata al : 17/04/2025

## Dati della ricerca

Catasto: **Terreni**  
Comune di: **FANO** Codice: **D488**  
Foglio: **122** Particella: **1128**  
Immobili individuati: **1**

## Elenco Immobili

	Foglio	Particella	Sub	Qualità	Classe	ha	are	ca	Reddito dominicale	Reddito agrario	Partita	Porzioni 
<input checked="" type="radio"/>	122	1128		SEMIN ARBOR	1	0	47	80	Euro: 35,80	Euro: 28,39		



# Ufficio provinciale di: PESARO Territorio

Situazione aggiornata al : 17/04/2025

## Immobile selezionato

Catasto: **Terreni** Comune: **FANO** Codice: **D488**  
Foglio: **122** Particella: **1128**

## Elenco Intestati

	Nominativo o denominazione	Codice fiscale	Titolarità	Quota	Altri dati
<input checked="" type="radio"/>	SABATINI LUCIANA nata a SAN COSTANZO (PU) il 30/12/1943	SBTLCN43T70H809H	Proprieta'	1000/1000	


# Ufficio provinciale di: PESARO Territorio

Situazione aggiornata al : 17/04/2025

## Dati della ricerca

Catasto: **Terreni**  
Comune di: **FANO** Codice: **D488**  
Foglio: **122** Particella: **933**  
Immobili individuati: **1**

## Elenco Immobili

	Foglio	Particella	Sub	Qualità	Classe	ha	are	ca	Reddito dominicale	Reddito agrario	Partita	Porzioni 
<input checked="" type="radio"/>	122	933		SEMIN ARBOR	1	0	7	51	Euro: 5,62	Euro: 4,46		

# Ufficio provinciale di: PESARO Territorio

Situazione aggiornata al : 17/04/2025

## Immobile selezionato

Catasto: **Terreni** Comune: **FANO** Codice: **D488**  
Foglio: **122** Particella: **933**

## Elenco Intestati

	Nominativo o denominazione	Codice fiscale	Titolarità	Quota	Altri dati
<input checked="" type="radio"/>	DI FERDINANDO RENATO ; FU MASSIMO		Proprieta'	1000/1000	

# Ufficio provinciale di: PESARO Territorio

Situazione aggiornata al : 17/04/2025

## Dati della ricerca

Catasto: **Terreni**  
Comune di: **FANO** Codice: **D488**  
Foglio: **122** Particella: **878**  
Immobili individuati: **1**

## Elenco Immobili

	Foglio	Particella	Sub	Qualità	Classe	ha	are	ca	Reddito dominicale	Reddito agrario	Partita	Porzioni <i>i</i>
<input checked="" type="radio"/>	122	878		SEMIN ARBOR	1	0	0	43	Euro: 0,32	Euro: 0,26		

# Ufficio provinciale di: PESARO Territorio

Situazione aggiornata al : 17/04/2025

## Immobile selezionato

Catasto: **Terreni** Comune: **FANO** Codice: **D488**  
Foglio: **122** Particella: **878**

## Elenco Intestati

	Nominativo o denominazione	Codice fiscale	Titolarità	Quota	Altri dati
<input type="radio"/>	LEONARDI LUANA nata a MONDOLFO (PU) il 07/01/1952	LNRLNU52A47F348S	Proprieta'	1/2	
<input type="radio"/>	MARIOTTI DELIO nato a SAN COSTANZO (PU) il 25/09/1946	MRTDLE46P25H809K	Proprieta'	1/2	


# Ufficio provinciale di: PESARO Territorio

Situazione aggiornata al : 17/04/2025

## Dati della ricerca

Catasto: **Terreni**  
Comune di: **FANO** Codice: **D488**  
Foglio: **122** Particella: **877**  
Immobili individuati: **1**

## Elenco Immobili

	Foglio	Particella	Sub	Qualità	Classe	ha	are	ca	Reddito dominicale	Reddito agrario	Partita	Porzioni 
<input checked="" type="radio"/>	122	877		SEMIN ARBOR	1	0	25	27	Euro: 18,92	Euro: 15,01		

# Ufficio provinciale di: PESARO Territorio

Situazione aggiornata al : 17/04/2025

## Immobile selezionato

Catasto: **Terreni** Comune: **FANO** Codice: **D488**  
Foglio: **122** Particella: **877**

## Elenco Intestati

	Nominativo o denominazione	Codice fiscale	Titolarità	Quota	Altri dati
<input type="radio"/>	LEONARDI LUANA nata a MONDOLFO (PU) il 07/01/1952	LNRLNU52A47F348S	Proprieta'	1/2	
<input type="radio"/>	MARIOTTI DELIO nato a SAN COSTANZO (PU) il 25/09/1946	MRTDLE46P25H809K	Proprieta'	1/2	

# Ufficio provinciale di: PESARO Territorio

Situazione aggiornata al : 17/04/2025

## Immobile selezionato

Catasto: **Terreni** Comune: **FANO** Codice: **D488**  
Foglio: **122** Particella: **51**  
Immobili individuati: **2**

## Elenco Immobili Porzioni

Foglio	Particella	Sub	Porz	Qualità	Classe	ha	are	ca	Reddito dominicale	Reddito agrario
122	51		AA	SEMINATIVO	02	2	15	79	Euro:150,45 (*)	Euro:128,16
122	51		AB	ULIVETO	01			40	Euro:0,15 (*)	Euro:0,13



# Ufficio provinciale di: PESARO Territorio

Situazione aggiornata al : 17/04/2025

## Immobile selezionato

Catasto: **Terreni** Comune: **FANO** Codice: **D488**  
Foglio: **122** Particella: **51**

## Elenco Intestati

	Nominativo o denominazione	Codice fiscale	Titolarità	Quota	Altri dati
<input type="radio"/>	MATTIOLI SAURO nato a SAN COSTANZO (PU) il 21/09/1960	MTTSRA60P21H809O	Nuda proprieta'	4/6	
<input type="radio"/>	MATTIOLI SAURO nato a SAN COSTANZO (PU) il 21/09/1960	MTTSRA60P21H809O	Proprieta'	2/6	
<input type="radio"/>	RIPANTI RITA nata a SAN COSTANZO (PU) il 08/01/1937	RPNRTI37A48H809L	Usufrutto	2/3	

# Ufficio provinciale di: PESARO Territorio

Situazione aggiornata al : 17/04/2025

## Immobile selezionato

Catasto: **Terreni** Comune: **FANO** Codice: **D488**  
Foglio: **122** Particella: **26**  
Immobili individuati: **2**

## Elenco Immobili Porzioni

Foglio	Particella	Sub	Porz	Qualità	Classe	ha	are	ca	Reddito dominicale	Reddito agrario
122	26		AA	SEMIN ARBOR	02	1	62	3	Euro:104,60 (*)	Euro:96,23
122	26		AB	ULIVETO	01		48	38	Euro:18,74 (*)	Euro:16,24

# Ufficio provinciale di: PESARO Territorio

Situazione aggiornata al : 17/04/2025

## Immobile selezionato

Catasto: **Terreni** Comune: **FANO** Codice: **D488**  
Foglio: **122** Particella: **26**

## Elenco Intestati

	Nominativo o denominazione	Codice fiscale	Titolarità	Quota	Altri dati
<input type="radio"/>	MATTIOLI SIMONE nato a FANO (PU) il 17/01/1969	MTTSMN69A17D488A	Nuda proprieta'	4/6	
<input type="radio"/>	MATTIOLI SIMONE nato a FANO (PU) il 17/01/1969	MTTSMN69A17D488A	Proprieta'	2/6	
<input type="radio"/>	RIPANTI RITA nata a SAN COSTANZO (PU) il 08/01/1937	RPNRTI37A48H809L	Usufrutto	2/3	


# Ufficio provinciale di: PESARO Territorio

Situazione aggiornata al : 17/04/2025

## Dati della ricerca

Catasto: **Terreni**  
Comune di: **FANO** Codice: **D488**  
Foglio: **122** Particella: **1136**  
Immobili individuati: **1**

## Elenco Immobili

	Foglio	Particella	Sub	Qualità	Classe	ha	are	ca	Reddito dominicale	Reddito agrario	Partita	Porzioni 
<input checked="" type="radio"/>	122	1136		SEMINATIVO	2	0	28	19	Euro: 19,65	Euro: 16,74		

# Ufficio provinciale di: PESARO Territorio

Situazione aggiornata al : 17/04/2025

## Immobile selezionato

Catasto: **Terreni** Comune: **FANO** Codice: **D488**  
Foglio: **122** Particella: **1136**

## Elenco Intestati

	Nominativo o denominazione	Codice fiscale	Titolarità	Quota	Altri dati
<input checked="" type="radio"/>	COMUNE DI FANO	00127440410	Proprieta'	1000/1000	

# Ufficio provinciale di: PESARO Territorio

Situazione aggiornata al : 17/04/2025

## Dati della ricerca

Catasto: **Terreni**  
Comune di: **FANO** Codice: **D488**  
Foglio: **122** Particella: **262**  
Immobili individuati: **1**

## Elenco Immobili

	Foglio	Particella	Sub	Qualità	Classe	ha	are	ca	Reddito dominicale	Reddito agrario	Partita	Porzioni <i>i</i>
<input checked="" type="radio"/>	122	262		SEMIN ARBOR	1	0	5	45	Euro: 4,08	Euro: 3,24	0007459	

# Ufficio provinciale di: PESARO Territorio

Situazione aggiornata al : 17/04/2025

## Immobile selezionato

Catasto: **Terreni** Comune: **FANO** Codice: **D488**  
Foglio: **122** Particella: **262**

## Elenco Intestati

	Nominativo o denominazione	Codice fiscale	Titolarità	Quota	Altri dati
<input type="radio"/>	SBRISCIA GIANCARLA nata a FANO (PU) il 17/09/1956	SBRGCR56P57D488C	Proprieta'	1/2	
<input type="radio"/>	SBRISCIA VALERIA nata a FANO (PU) il 16/11/1952	SBRVLR52S56D488T	Proprieta'	1/2	

# Ufficio provinciale di: PESARO Territorio

Situazione aggiornata al : 17/04/2025

## Immobile selezionato

Catasto: **Terreni** Comune: **FANO** Codice: **D488**

Foglio: **122** Particella: **45**

Immobili individuati: **2**

## Elenco Immobili Porzioni

Foglio	Particella	Sub	Porz	Qualità	Classe	ha	are	ca	Reddito dominicale	Reddito agrario
122	45		AA	ORTO IRRIG	03	1	40		Euro:209,68 (*)	Euro:94,00
122	45		AB	SEMIN ARBOR	01		11	54	Euro:8,64 (*)	Euro:6,85



# Ufficio provinciale di: PESARO Territorio

Situazione aggiornata al : 17/04/2025

Immobile selezionato

Catasto: **Terreni** Comune: **FANO** Codice: **D488**  
Foglio: **122** Particella: **45**

Elenco Intestati

	Nominativo o denominazione	Codice fiscale	Titolarità	Quota	Altri dati
<input type="radio"/>	PETROLATI MAURIZIO nato a FANO (PU) il 25/09/1940	PTRMRZ40P25D488L	Proprieta'	1/2	
<input type="radio"/>	BARBASETTI DI PRUN BENEDETTA nata a FANO (PU) il 24/08/1959	BRBBDT59M64D488I	Proprieta'	1/8	
<input type="radio"/>	BARBASETTI DI PRUN DOMITILLA nata a FANO (PU) il 25/02/1964	BRBDTL64B65D488S	Proprieta'	1/8	
<input type="radio"/>	BARBASETTI DI PRUN LUCA nato a FANO (PU) il 08/03/1956	BRBLCU56C08D488F	Proprieta'	1/8	
<input type="radio"/>	BARBASETTI DI PRUN RODOLFO nato a FANO (PU) il 18/08/1953	BRBRLF53M18D488G	Proprieta'	1/8	

# Ufficio provinciale di: PESARO Territorio

Situazione aggiornata al : 17/04/2025

## Dati della ricerca

Catasto: **Terreni**  
Comune di: **FANO** Codice: **D488**  
Foglio: **122** Particella: **44**  
Immobili individuati: **1**

## Elenco Immobili

	Foglio	Particella	Sub	Qualità	Classe	ha	are	ca	Reddito dominicale	Reddito agrario	Partita	Porzioni <i>i</i>
<input checked="" type="radio"/>	122	44		SEMINATIVO	1	0	2	52	Euro: 1,89	Euro: 1,56		

# Ufficio provinciale di: PESARO Territorio

Situazione aggiornata al : 17/04/2025

## Immobile selezionato

Catasto: **Terreni** Comune: **FANO** Codice: **D488**  
Foglio: **122** Particella: **44**

## Elenco Intestati

	Nominativo o denominazione	Codice fiscale	Titolarità	Quota	Altri dati
<input type="radio"/>	PETROLATI MAURIZIO nato a FANO (PU) il 25/09/1940	PTRMRZ40P25D488L	Proprieta'	1/2	
<input type="radio"/>	BARBASETTI DI PRUN BENEDETTA nata a FANO (PU) il 24/08/1959	BRBBDT59M64D488I	Proprieta'	1/8	
<input type="radio"/>	BARBASETTI DI PRUN DOMITILLA nata a FANO (PU) il 25/02/1964	BRBDTL64B65D488S	Proprieta'	1/8	
<input type="radio"/>	BARBASETTI DI PRUN LUCA nato a FANO (PU) il 08/03/1956	BRBLCU56C08D488F	Proprieta'	1/8	
<input type="radio"/>	BARBASETTI DI PRUN RODOLFO nato a FANO (PU) il 18/08/1953	BRBRLF53M18D488G	Proprieta'	1/8	

# Ufficio provinciale di: PESARO Territorio

Situazione aggiornata al : 17/04/2025

## Immobile selezionato

Catasto: **Terreni** Comune: **FANO** Codice: **D488**

Foglio: **122** Particella: **43**

Immobili individuati: **2**

## Elenco Immobili Porzioni

Foglio	Particella	Sub	Porz	Qualità	Classe	ha	are	ca	Reddito dominicale	Reddito agrario
122	43		AA	SEMINATIVO	01		6	32	Euro:4,73 (*)	Euro:3,92
122	43		AB	BOSCO MISTO	01			32	Euro:0,04 (*)	Euro:0,01

# Ufficio provinciale di: PESARO Territorio

Situazione aggiornata al : 17/04/2025

## Immobile selezionato

Catasto: **Terreni** Comune: **FANO** Codice: **D488**  
Foglio: **122** Particella: **43**

## Elenco Intestati

	Nominativo o denominazione	Codice fiscale	Titolarità	Quota	Altri dati
<input type="radio"/>	PETROLATI MAURIZIO nato a FANO (PU) il 25/09/1940	PTRMRZ40P25D488L	Proprieta'	1/2	
<input type="radio"/>	BARBASETTI DI PRUN BENEDETTA nata a FANO (PU) il 24/08/1959	BRBBDT59M64D488I	Proprieta'	1/8	
<input type="radio"/>	BARBASETTI DI PRUN DOMITILLA nata a FANO (PU) il 25/02/1964	BRBDTL64B65D488S	Proprieta'	1/8	
<input type="radio"/>	BARBASETTI DI PRUN LUCA nato a FANO (PU) il 08/03/1956	BRBLCU56C08D488F	Proprieta'	1/8	
<input type="radio"/>	BARBASETTI DI PRUN RODOLFO nato a FANO (PU) il 18/08/1953	BRBRLF53M18D488G	Proprieta'	1/8	

# Ufficio provinciale di: PESARO Territorio

Situazione aggiornata al : 17/04/2025

## Dati della ricerca

Catasto: **Terreni**  
Comune di: **FANO** Codice: **D488**  
Foglio: **122** Particella: **670**  
Immobili individuati: **1**

## Elenco Immobili

	Foglio	Particella	Sub	Qualità	Classe	ha	are	ca	Reddito dominicale	Reddito agrario	Partita	Porzioni <i>i</i>
	122	670		SEMINATIVO	2	1	40	0	Euro: 97,61	Euro: 83,15		

# Ufficio provinciale di: PESARO Territorio

Situazione aggiornata al : 17/04/2025

## Immobile selezionato

Catasto: **Terreni** Comune: **FANO** Codice: **D488**  
Foglio: **122** Particella: **670**

## Elenco Intestati

	Nominativo o denominazione	Codice fiscale	Titolarità	Quota	Altri dati
<input type="radio"/>	GARATONI BRUNO nato a MONDAVIO (PU) il 17/12/1956	GRTBRN56T17F347W	Proprieta'	1/2	
<input type="radio"/>	GARATONI ELENA nata a FANO (PU) il 15/08/1989	GRTLNE89M55D488C	Proprieta'	1/2	

# Ufficio provinciale di: PESARO Territorio

Situazione aggiornata al : 17/04/2025

## Dati della ricerca


Catasto: **Terreni**

Comune di: **FANO** Codice: **D488**

Foglio: **122** Particella: **42**

Immobili individuati: **1**

## Elenco Immobili

	Foglio	Particella	Sub	Qualità	Classe	ha	are	ca	Reddito dominicale	Reddito agrario	Partita	Porzioni 
<input checked="" type="radio"/>	122	42		SEMIN ARBOR	2	1	54	30	Euro: 99,61	Euro: 91,64		



# Ufficio provinciale di: PESARO Territorio

Situazione aggiornata al : 29/11/2021

Immobile selezionato

Catasto: **Terreni** Comune: **FANO** Codice: **D488**  
Foglio: **122** Particella: **42**

Elenco Intestati

	Nominativo o denominazione	Codice fiscale	Titolarità	Quota	Altri dati
<input type="radio"/>	PETROLATI MAURIZIO nato a FANO (PU) il 25/09/1940	PTRMRZ40P25D488L	Proprieta'	1/2	
<input type="radio"/>	BARBASETTI DI PRUN BENEDETTA nata a FANO (PU) il 24/08/1959	BRBBDT59M64D488I	Proprieta'	1/8	
<input type="radio"/>	BARBASETTI DI PRUN DOMITILLA nata a FANO (PU) il 25/02/1964	BRBDTL64B65D488S	Proprieta'	1/8	
<input type="radio"/>	BARBASETTI DI PRUN LUCA nato a FANO (PU) il 08/03/1956	BRBLCU56C08D488F	Proprieta'	1/8	
<input type="radio"/>	BARBASETTI DI PRUN RODOLFO nato a FANO (PU) il 18/08/1953	BRBRLF53M18D488G	Proprieta'	1/8	


# Ufficio provinciale di: PESARO Territorio

Situazione aggiornata al : 17/04/2025

## Dati della ricerca

Catasto: **Terreni**  
Comune di: **FANO** Codice: **D488**  
Foglio: **121** Particella: **646**  
Immobili individuati: **1**

## Elenco Immobili

	Foglio	Particella	Sub	Qualità	Classe	ha	are	ca	Reddito dominicale	Reddito agrario	Partita	Porzioni 
<input checked="" type="radio"/>	121	646		SEMIN ARBOR	1	0	65	96	Euro: 49,39	Euro: 39,18		

# Ufficio provinciale di: PESARO Territorio

Situazione aggiornata al : 17/04/2025

## Immobile selezionato

Catasto: **Terreni** Comune: **FANO** Codice: **D488**  
Foglio: **121** Particella: **646**

## Elenco Intestati

	Nominativo o denominazione	Codice fiscale	Titolarità	Quota	Altri dati
<input type="radio"/>	GIOMBETTI FRANCA nata a SAN COSTANZO (PU) il 15/02/1907	GMBFNC07B55H809X	Usufrutto	1/2	
<input type="radio"/>	PRIMAVERA ENRICO nato a MONDOLFO (PU) il 28/01/1904	PRMNRC04A28F348T	Usufrutto	1/2	
<input type="radio"/>	PRIMAVERA SERGIO nato a SAN COSTANZO (PU) il 25/08/1942	PRMSRG42M25H809F	Proprieta'		

# Ufficio provinciale di: PESARO Territorio

Situazione aggiornata al : 17/04/2025

## Dati della ricerca

Catasto: **Terreni**  
Comune di: **FANO** Codice: **D488**  
Foglio: **121** Particella: **29**  
Immobili individuati: **1**

## Elenco Immobili

	Foglio	Particella	Sub	Qualità	Classe	ha	are	ca	Reddito dominicale	Reddito agrario	Partita	Porzioni <i>i</i>
<input checked="" type="radio"/>	121	29		SEMIN ARBOR	1	0	81	85	Euro: 61,29	Euro: 48,61	0014939	

# Ufficio provinciale di: PESARO Territorio

Situazione aggiornata al : 17/04/2025

## Immobile selezionato

Catasto: **Terreni** Comune: **FANO** Codice: **D488**  
Foglio: **121** Particella: **29**

## Elenco Intestati

	Nominativo o denominazione	Codice fiscale	Titolarità	Quota	Altri dati
<input checked="" type="radio"/>	BRUNI ANNA RITA nata a SASSOCORVARO (PU) il 22/05/1968	BRNNRT68E62I459H	Proprieta'	1/1	



# Ufficio provinciale di: PESARO Territorio

Situazione aggiornata al : 17/04/2025

## Dati della ricerca

Catasto: **Terreni**  
Comune di: **FANO** Codice: **D488**  
Foglio: **121** Particella: **772**  
Immobili individuati: **1**

## Elenco Immobili

	Foglio	Particella	Sub	Qualità	Classe	ha	are	ca	Reddito dominicale	Reddito agrario	Partita	Porzioni 
	121	772		SEMINATIVO	2	0	41	74	Euro: 29,10	Euro: 24,79		

# Ufficio provinciale di: PESARO Territorio

Situazione aggiornata al : 17/04/2025

Immobile selezionato

Catasto: **Terreni** Comune: **FANO** Codice: **D488**  
Foglio: **121** Particella: **772**

Elenco Intestati

	Nominativo o denominazione	Codice fiscale	Titolarità	Quota	Altri dati
<input checked="" type="radio"/>	BRUNI ANNA RITA nata a SASSOCORVARO (PU) il 22/05/1968	BRNNRT68E62I459H	Proprieta'	1/1	

# Ufficio provinciale di: PESARO Territorio

Situazione aggiornata al : 17/04/2025

## Dati della ricerca

Catasto: **Terreni**

Comune di: **FANO** Codice: **D488**

Foglio: **121** Particella: **663**

Immobili individuati: **1**

## Elenco Immobili

	Foglio	Particella	Sub	Qualità	Classe	ha	are	ca	Reddito dominicale	Reddito agrario	Partita	Porzioni <i>i</i>
<input checked="" type="radio"/>	121	663		ENTE URBANO		0	36	50			0000001	



# Ufficio provinciale di: PESARO Territorio

Situazione aggiornata al : 17/04/2025

## Immobile selezionato

Catasto: **Fabbricati** Comune: **FANO** Codice: **D488**  
Foglio: **121** Particella: **663**

## Elenco Intestati

	Nominativo o denominazione	Codice fiscale	Titolarità	Quota	Altri dati
<input checked="" type="radio"/>	NUOVA F.LLI VESPRINI S.R.L. con sede in SAN COSTANZO (PU)	02512660412	Proprieta'	1/1	

# Ufficio provinciale di: PESARO Territorio

Situazione aggiornata al : 29/11/2021

## Immobile selezionato

Catasto: **Terreni** Comune: **FANO** Codice: **D488**  
Foglio: **121** Particella: **23**  
Immobili individuati: **2**

## Elenco Immobili Porzioni

Foglio	Particella	Sub	Porz	Qualità	Classe	ha	are	ca	Reddito dominicale	Reddito agrario
121	23		AA	SEMINATIVO	01	3	95	22	Euro:295,97 (*)	Euro:244,94
121	23		AB	SEMIN IRRIG			52		Euro:56,40 (*)	Euro:37,60

# Ufficio provinciale di: PESARO Territorio

Situazione aggiornata al : 29/11/2021

Immobile selezionato

Catasto: **Terreni** Comune: **FANO** Codice: **D488**  
Foglio: **121** Particella: **23**

Elenco Intestati

	Nominativo o denominazione	Codice fiscale	Titolarità	Quota	Altri dati
<input checked="" type="radio"/>	UGUCCIONI BIANCA MARIA nata a FANO (PU) il 02/08/1957	GCCBCM57M42D488W	Proprieta'	1/1	

# Ufficio provinciale di: PESARO Territorio

Situazione aggiornata al : 17/04/2025

## Dati della ricerca

Catasto: **Terreni**  
Comune di: **FANO** Codice: **D488**  
Foglio: **121** Particella: **45**  
Immobili individuati: **1**

## Elenco Immobili

	Foglio	Particella	Sub	Qualità	Classe	ha	are	ca	Reddito dominicale	Reddito agrario	Partita	Porzioni <i>i</i>
<input checked="" type="radio"/>	121	45		SEMINATIVO	1	2	43	0	Euro: 181,97	Euro: 150,60	0025756	

# Ufficio provinciale di: PESARO Territorio

Situazione aggiornata al : 17/04/2025

## Immobile selezionato

Catasto: **Terreni** Comune: **FANO** Codice: **D488**  
Foglio: **121** Particella: **45**

## Elenco Intestati

	Nominativo o denominazione	Codice fiscale	Titolarità	Quota	Altri dati
<input type="radio"/>	COMUNE DI FANO con sede in FANO (PU)	00127440410	Superficie	1/1	
<input type="radio"/>	COMUNE DI FANO	00127440410	da verificare		

# Ufficio provinciale di: PESARO Territorio

Situazione aggiornata al : 17/04/2025

## Immobile selezionato

Catasto: **Terreni** Comune: **FANO** Codice: **D488**  
Foglio: **121** Particella: **502**  
Immobili individuati: **2**

## Elenco Immobili Porzioni

Foglio	Particella	Sub	Porz	Qualità	Classe	ha	are	ca	Reddito dominicale	Reddito agrario
121	502		AA	SEMINATIVO	01	5	81	8	Euro:435,15 (*)	Euro:360,12
121	502		AB	VIGNETO	03		8	92	Euro:7,60 (*)	Euro:5,07

# Ufficio provinciale di: PESARO Territorio

Situazione aggiornata al : 17/04/2025

## Immobile selezionato

Catasto: **Terreni** Comune: **FANO** Codice: **D488**  
Foglio:**121** Particella:**502**

## Elenco Intestati

	Nominativo o denominazione	Codice fiscale	Titolarità	Quota	Altri dati
<input type="radio"/>	COMUNE DI FANO con sede in FANO (PU)	00127440410	Superficie	1/1	
<input type="radio"/>	COMUNE DI FANO	00127440410	da verificare		

# Ufficio provinciale di: PESARO Territorio

Situazione aggiornata al : 29/11/2021

## Dati della ricerca


Catasto: **Terreni**

Comune di: **FANO** Codice: **D488**

Foglio: **121** Particella: **89**

Immobili individuati: **1**

## Elenco Immobili

	Foglio	Particella	Sub	Qualità	Classe	ha	are	ca	Reddito dominicale	Reddito agrario	Partita	Porzioni 
<input checked="" type="radio"/>	121	89		SEMINATIVO	1	1	76	60	Euro: 132,25	Euro: 109,45	0001199	



# Ufficio provinciale di: PESARO Territorio

Situazione aggiornata al : 17/04/2025

## Immobile selezionato

Catasto: **Terreni** Comune: **FANO** Codice: **D488**  
Foglio: **121** Particella: **89**

## Elenco Intestati

	Nominativo o denominazione	Codice fiscale	Titolarità	Quota	Altri dati
<input type="radio"/>	COMUNE DI FANO con sede in FANO (PU)	00127440410	Superficie	1/1	
<input type="radio"/>	COMUNE DI FANO	00127440410	da verificare		

# Ufficio provinciale di: PESARO Territorio

Situazione aggiornata al : 17/04/2025

## Dati della ricerca

Catasto: **Terreni**  
Comune di: **FANO** Codice: **D488**  
Foglio: **121** Particella: **18**  
Immobili individuati: **1**

## Elenco Immobili

	Foglio	Particella	Sub	Qualità	Classe	ha	are	ca	Reddito dominicale	Reddito agrario	Partita	Porzioni <i>i</i>
<input checked="" type="radio"/>	121	18		SEMINATIVO	1	3	28	30	Euro: 245,85	Euro: 203,46	0025756	

# Ufficio provinciale di: PESARO Territorio

Situazione aggiornata al : 29/11/2021

## Immobile selezionato

Catasto: **Terreni** Comune: **FANO** Codice: **D488**  
Foglio: **121** Particella: **18**

## Elenco Intestati

	Nominativo o denominazione	Codice fiscale	Titolarità	Quota	Altri dati
<input type="radio"/>	COMUNE DI FANO con sede in FANO (PU)	00127440410	Superficie	1/1	
<input type="radio"/>	COMUNE DI FANO	00127440410	da verificare		

# Ufficio provinciale di: PESARO Territorio

Situazione aggiornata al : 17/04/2025

## Dati della ricerca

Catasto: Terreni

Comune di: FANO Codice: D488

Foglio: 122 Particella: 671

Immobili individuati: 1

## Elenco Immobili

	Foglio	Particella	Sub	Qualità	Classe	ha	are	ca	Reddito dominicale	Reddito agrario	Partita	Porzioni <i>i</i>
<input checked="" type="radio"/>	122	671		SEMINATIVO	1	0	0	76	Euro: 0,57	Euro: 0,47	0017421	

# Ufficio provinciale di: PESARO Territorio

Situazione aggiornata al : 17/04/2025

## Immobile selezionato

Catasto: **Terreni** Comune: **FANO** Codice: **D488**  
Foglio: **122** Particella: **671**

## Elenco Intestati

	Nominativo o denominazione	Codice fiscale	Titolarità	Quota	Altri dati
<input type="radio"/>	GARATONI BRUNO nato a MONDAVIO (PU) il 17/12/1956	GRTBRN56T17F347W	Proprieta'	1/2	
<input type="radio"/>	GARATONI ELENA nata a FANO (PU) il 15/08/1989	GRTLNE89M55D488C	Proprieta'	1/2	

# Ufficio provinciale di: PESARO Territorio

Situazione aggiornata al : 17/04/2025

## Dati della ricerca


Catasto: **Terreni**

Comune di: **FANO** Codice: **D488**

Foglio: **121** Particella: **536**

Immobili individuati: **1**

## Elenco Immobili

	Foglio	Particella	Sub	Qualità	Classe	ha	are	ca	Reddito dominicale	Reddito agrario	Partita	Porzioni 
<input checked="" type="radio"/>	121	536		ENTE URBANO		0	93	70			0000001	

# Ufficio provinciale di: PESARO Territorio

Situazione aggiornata al : 17/04/2025

## Immobile selezionato

Catasto: **Fabbricati** Comune: **FANO** Codice: **D488**  
Foglio: **121** Particella: **536**

## Elenco Intestati

	Nominativo o denominazione	Codice fiscale	Titolarità	Quota	Altri dati
<input type="radio"/>	ISITITUTI RIUNITI DI ASSISTENZA E BENEFICENZA I.R.A.B. SEDE IN FANO		Oneri amministratori		
<input type="radio"/>	OSPEDALE DEGLI ESPOSTI DETTO DI SAN MICHELE		Proprieta'		

# Ufficio provinciale di: PESARO Territorio

Situazione aggiornata al : 17/04/2025

## Dati della ricerca

Catasto: **Terreni**

Comune di: **FANO** Codice: **D488**

Foglio: **121** Particella: **74**

Immobili individuati: **1**

## Elenco Immobili

	Foglio	Particella	Sub	Qualità	Classe	ha	are	ca	Reddito dominicale	Reddito agrario	Partita	Porzioni ⓘ
<input checked="" type="radio"/>	121	74		SEMINATIVO	1	0	51	60	Euro: 38,64	Euro: 31,98	0000488	



# Ufficio provinciale di: PESARO Territorio

Situazione aggiornata al : 17/04/2025

## Immobile selezionato

Catasto: **Terreni** Comune: **FANO** Codice: **D488**  
Foglio: **121** Particella: **74**

## Elenco Intestati

	Nominativo o denominazione	Codice fiscale	Titolarità	Quota	Altri dati
<input type="radio"/>	COMUNE DI FANO con sede in FANO (PU)	00127440410	Superficie	1/1	
<input type="radio"/>	COMUNE DI FANO	00127440410	da verificare		

# Ufficio provinciale di: PESARO Territorio

Situazione aggiornata al : 17/04/2025

## Immobile selezionato

Catasto: **Terreni** Comune: **FANO** Codice: **D488**  
Foglio: **121** Particella: **75**  
Immobili individuati: **2**

## Elenco Immobili Porzioni

Foglio	Particella	Sub	Porz	Qualità	Classe	ha	are	ca	Reddito dominicale	Reddito agrario
121	75		AA	SEMINATIVO	01	1	3	65	Euro:77,62 (*)	Euro:64,24
121	75		AB	PASCOLO	01		10	6	Euro:1,04 (*)	Euro:0,52

# Ufficio provinciale di: PESARO Territorio

Situazione aggiornata al : 29/11/2021

## Immobile selezionato

Catasto: **Terreni** Comune: **FANO** Codice: **D488**  
Foglio: **121** Particella: **75**

## Elenco Intestati

	Nominativo o denominazione	Codice fiscale	Titolarità	Quota	Altri dati
<input type="radio"/>	COMUNE DI FANO con sede in FANO (PU)	00127440410	Superficie	1/1	
<input type="radio"/>	COMUNE DI FANO	00127440410	da verificare		

# Ufficio provinciale di: PESARO Territorio

Situazione aggiornata al : 17/04/2025

## Dati della ricerca

Catasto: **Terreni**  
Comune di: **FANO** Codice: **D488**  
Foglio: **121** Particella: **770**  
Immobili individuati: **1**

## Elenco Immobili

	Foglio	Particella	Sub	Qualità	Classe	ha	are	ca	Reddito dominicale	Reddito agrario	Partita	Porzioni <i>i</i>
<input checked="" type="radio"/>	121	770		ENTE URBANO		0	41	66			0000001	

# Ufficio provinciale di: PESARO Territorio

Situazione aggiornata al : 29/11/2021

## Immobile selezionato

Catasto: **Fabbricati** Comune: **FANO** Codice: **D488**

Foglio: **121** Particella: **770**

## Elenco Intestati

	Nominativo o denominazione	Codice fiscale	Titolarità	Quota	Altri dati
<input checked="" type="radio"/>	COMUNE DI FANO con sede in FANO (PU)	00127440410	Proprieta'	1000/1000	

# Ufficio provinciale di: PESARO Territorio

Situazione aggiornata al : 17/04/2025

## Dati della ricerca

Catasto: **Terreni**  
Comune di: **FANO** Codice: **D488**  
Foglio: **121** Particella: **499**  
Immobili individuati: **1**

## Elenco Immobili

	Foglio	Particella	Sub	Qualità	Classe	ha	are	ca	Reddito dominicale	Reddito agrario	Partita	Porzioni ⓘ
<input checked="" type="radio"/>	121	499		SEMINATIVO	1	1	99	67	Euro: 149,53	Euro: 123,75		

# Ufficio provinciale di: PESARO Territorio

Situazione aggiornata al : 29/11/2021

## Immobile selezionato

Catasto: **Terreni** Comune: **FANO** Codice: **D488**  
Foglio: **121** Particella: **499**

## Elenco Intestati

	Nominativo o denominazione	Codice fiscale	Titolarità	Quota	Altri dati
<input type="radio"/>	COMUNE DI FANO con sede in FANO (PU)	00127440410	Superficie	1/1	
<input type="radio"/>	COMUNE DI FANO	00127440410	da verificare		


# Ufficio provinciale di: PESARO Territorio

Situazione aggiornata al : 17/04/2025

## Dati della ricerca

Catasto: **Terreni**  
Comune di: **FANO** Codice: **D488**  
Foglio: **121** Particella: **521**  
Immobili individuati: **1**

## Elenco Immobili

	Foglio	Particella	Sub	Qualità	Classe	ha	are	ca	Reddito dominicale	Reddito agrario	Partita	Porzioni 
<input checked="" type="radio"/>	121	521		SEMINATIVO	1	0	22	77	Euro: 17,05	Euro: 14,11		



# Ufficio provinciale di: PESARO Territorio

Situazione aggiornata al : 17/04/2025

## Immobile selezionato

Catasto: **Terreni** Comune: **FANO** Codice: **D488**  
Foglio: **121** Particella: **521**

## Elenco Intestati

	Nominativo o denominazione	Codice fiscale	Titolarità	Quota	Altri dati
<input checked="" type="radio"/>	COMUNE DI FANO	00127440410	Proprieta'	1000/1000	


# Ufficio provinciale di: PESARO Territorio

Situazione aggiornata al : 17/04/2025

## Dati della ricerca

Catasto: **Terreni**  
Comune di: **FANO** Codice: **D488**  
Foglio: **121** Particella: **526**  
Immobili individuati: **1**

## Elenco Immobili

	Foglio	Particella	Sub	Qualità	Classe	ha	are	ca	Reddito dominicale	Reddito agrario	Partita	Porzioni 
<input checked="" type="radio"/>	121	526		SEMINATIVO	2	0	86	0	Euro: 59,96	Euro: 51,08		

# Ufficio provinciale di: PESARO Territorio

Situazione aggiornata al : 29/11/2021

## Immobile selezionato

Catasto: **Terreni** Comune: **FANO** Codice: **D488**

Foglio: **121** Particella: **526**

## Elenco Intestati

	Nominativo o denominazione	Codice fiscale	Titolarità	Quota	Altri dati
<input type="radio"/>	COMUNE DI FANO con sede in FANO (PU)	00127440410	Superficie	1/1	
<input type="radio"/>	COMUNE DI FANO	00127440410	da verificare		

# Ufficio provinciale di: PESARO Territorio

Situazione aggiornata al : 17/04/2025

## Immobile selezionato

Catasto: **Terreni** Comune: **FANO** Codice: **D488**  
Foglio: **121** Particella: **37**  
Immobili individuati: **2**

## Elenco Immobili Porzioni

Foglio	Particella	Sub	Porz	Qualità	Classe	ha	are	ca	Reddito dominicale	Reddito agrario
121	37		AA	SEMINATIVO	01		22	18	Euro:16,61 (*)	Euro:13,75
121	37		AB	PASCOLO ARB			10	69	Euro:0,55 (*)	Euro:0,39

# Ufficio provinciale di: PESARO Territorio

Situazione aggiornata al : 17/04/2025

## Immobile selezionato

Catasto: **Terreni** Comune: **FANO** Codice: **D488**  
Foglio: **121** Particella: **37**

## Elenco Intestati

	Nominativo o denominazione	Codice fiscale	Titolarità	Quota	Altri dati
<input type="radio"/>	COMUNE DI FANO con sede in FANO (PU)	00127440410	Superficie	1/1	
<input type="radio"/>	COMUNE DI FANO	00127440410	da verificare		

# Ufficio provinciale di: PESARO Territorio

Situazione aggiornata al : 17/04/2025

## Dati della ricerca

Catasto: **Terreni**

Comune di: **FANO** Codice: **D488**

Foglio: **121** Particella: **14**

Immobili individuati: **1**

## Elenco Immobili

	Foglio	Particella	Sub	Qualità	Classe	ha	are	ca	Reddito dominicale	Reddito agrario	Partita	Porzioni ⓘ
<input checked="" type="radio"/>	121	14		SEMINATIVO	1	0	4	26	Euro: 3,19	Euro: 2,64	0025756	

# Ufficio provinciale di: PESARO Territorio

Situazione aggiornata al : 29/11/2021

## Immobile selezionato

Catasto: **Terreni** Comune: **FANO** Codice: **D488**  
Foglio: **121** Particella: **14**

## Elenco Intestati

	Nominativo o denominazione	Codice fiscale	Titolarità	Quota	Altri dati
<input type="radio"/>	COMUNE DI FANO con sede in FANO (PU)	00127440410	Superficie	1/1	
<input type="radio"/>	COMUNE DI FANO	00127440410	da verificare		

# Ufficio provinciale di: PESARO Territorio

Situazione aggiornata al : 17/04/2025

## Immobile selezionato

Catasto: **Terreni** Comune: **FANO** Codice: **D488**  
Foglio: **121** Particella: **512**  
Immobili individuati: **2**

## Elenco Immobili Porzioni

Foglio	Particella	Sub	Porz	Qualità	Classe	ha	are	ca	Reddito dominicale	Reddito agrario
121	512		AA	SEMINATIVO	02	1	91	65	Euro:133,62 (*)	Euro:113,83
121	512		AB	PASCOLO	01			25	Euro:0,03 (*)	Euro:0,01



# Ufficio provinciale di: PESARO Territorio

Situazione aggiornata al : 17/04/2025

## Immobile selezionato

Catasto: **Terreni** Comune: **FANO** Codice: **D488**  
Foglio: **121** Particella: **512**

## Elenco Intestati

	Nominativo o denominazione	Codice fiscale	Titolarità	Quota	Altri dati
<input type="radio"/>	COMUNE DI FANO con sede in FANO (PU)	00127440410	Superficie	1/1	
<input type="radio"/>	COMUNE DI FANO	00127440410	da verificare		

# Ufficio provinciale di: PESARO Territorio

Situazione aggiornata al : 17/04/2025

## Dati della ricerca

Catasto: **Terreni**  
Comune di: **FANO** Codice: **D488**  
Foglio: **121** Particella: **525**  
Immobili individuati: **1**

## Elenco Immobili

	Foglio	Particella	Sub	Qualità	Classe	ha	are	ca	Reddito dominicale	Reddito agrario	Partita	Porzioni <i>i</i>
<input checked="" type="radio"/>	121	525		SEMINATIVO	2	0	69	97	Euro: 48,78	Euro: 41,56		

# Ufficio provinciale di: PESARO Territorio

---

Situazione aggiornata al : 29/11/2021

## Immobile selezionato

Catasto: **Terreni** Comune: **FANO** Codice: **D488**

Foglio: **121** Particella: **525**

## Elenco Intestati

	Nominativo o denominazione	Codice fiscale	Titolarità	Quota	Altri dati
<input checked="" type="radio"/>	COMUNE DI FANO	00127440410	Proprieta'	1000/1000	

# Ufficio provinciale di: PESARO Territorio

Situazione aggiornata al : 17/04/2025

## Immobile selezionato

Catasto: **Terreni** Comune: **FANO** Codice: **D488**  
Foglio: **121** Particella: **493**  
Immobili individuati: **2**

## Elenco Immobili Porzioni

Foglio	Particella	Sub	Porz	Qualità	Classe	ha	are	ca	Reddito dominicale	Reddito agrario
121	493		AA	SEMINATIVO	01	3	39	19	Euro:254,01 (*)	Euro:210,21
121	493		AB	PASCOLO	01		5	81	Euro:0,60 (*)	Euro:0,30

# Ufficio provinciale di: PESARO Territorio

Situazione aggiornata al : 17/04/2025

## Immobile selezionato

Catasto: **Terreni** Comune: **FANO** Codice: **D488**  
Foglio: **121** Particella: **493**

## Elenco Intestati

	Nominativo o denominazione	Codice fiscale	Titolarità	Quota	Altri dati
<input type="radio"/>	COMUNE DI FANO con sede in FANO (PU)	00127440410	Superficie	1/1	
<input type="radio"/>	COMUNE DI FANO	00127440410	da verificare		

# Ufficio provinciale di: PESARO Territorio

Situazione aggiornata al : 17/04/2025

## Dati della ricerca


Catasto: **Terreni**

Comune di: **FANO** Codice: **D488**

Foglio: **121** Particella: **513**

Immobili individuati: **1**

## Elenco Immobili

	Foglio	Particella	Sub	Qualità	Classe	ha	are	ca	Reddito dominicale	Reddito agrario	Partita	Porzioni 
<input checked="" type="radio"/>	121	513		SEMINATIVO	2	0	9	0	Euro: 6,27	Euro: 5,35		

# Ufficio provinciale di: PESARO Territorio

Situazione aggiornata al : 29/11/2021

## Immobile selezionato

Catasto: **Terreni** Comune: **FANO** Codice: **D488**  
Foglio: **121** Particella: **513**

## Elenco Intestati

	Nominativo o denominazione	Codice fiscale	Titolarità	Quota	Altri dati
<input checked="" type="radio"/>	COMUNE DI FANO	00127440410	Proprieta'	1000/1000	

# Ufficio provinciale di: PESARO Territorio

Situazione aggiornata al : 29/11/2021

## Dati della ricerca


Catasto: **Terreni**

Comune di: **FANO** Codice: **D488**

Foglio: **121** Particella: **494**

Immobili individuati: **1**

## Elenco Immobili

	Foglio	Particella	Sub	Qualità	Classe	ha	are	ca	Reddito dominicale	Reddito agrario	Partita	Porzioni 
<input checked="" type="radio"/>	121	494		SEMINATIVO	1	0	2	50	Euro: 1,87	Euro: 1,55		



# Ufficio provinciale di: PESARO Territorio

Situazione aggiornata al : 17/04/2025

## Immobile selezionato

Catasto: **Terreni** Comune: **FANO** Codice: **D488**  
Foglio: **121** Particella: **494**

## Elenco Intestati

	Nominativo o denominazione	Codice fiscale	Titolarità	Quota	Altri dati
<input checked="" type="radio"/>	COMUNE DI FANO	00127440410	Proprieta'	1000/1000	

# Ufficio provinciale di: PESARO Territorio

Situazione aggiornata al : 17/04/2025

## Dati della ricerca

Catasto: **Terreni**

Comune di: **FANO** Codice: **D488**

Foglio: **121** Particella: **528**

Immobili individuati: **1**

## Elenco Immobili

	Foglio	Particella	Sub	Qualità	Classe	ha	are	ca	Reddito dominicale	Reddito agrario	Partita	Porzioni <i>i</i>
<input checked="" type="radio"/>	121	528		SEMINATIVO	2	0	6	38	Euro: 4,45	Euro: 3,79		

# Ufficio provinciale di: PESARO Territorio

Situazione aggiornata al : 17/04/2025

## Immobile selezionato

Catasto: **Terreni** Comune: **FANO** Codice: **D488**  
Foglio: **121** Particella: **528**

## Elenco Intestati

	Nominativo o denominazione	Codice fiscale	Titolarità	Quota	Altri dati
<input checked="" type="radio"/>	COMUNE DI FANO	00127440410	Proprieta'	1000/1000	



# Ufficio provinciale di: PESARO Territorio

Situazione aggiornata al : 08/05/2025

## Dati della ricerca

Catasto: Terreni  
Comune di: FANO Codice: D488  
Foglio: 121 Particella: 90  
Immobili individuati: 1

## Elenco Immobili

	Foglio	Particella	Sub	Qualità	Classe	ha	are	ca	Reddito dominicale	Reddito agrario	Partita	Porzioni 
	121	90		SEMINATIVO	1	0	26	10	Euro: 19,55	Euro: 16,18	0025756	

I redditi contraddistinti da (\*) indicano che il reddito dominicale è stato calcolato tenendo conto delle deduzioni.

# Ufficio provinciale di: PESARO Territorio

Situazione aggiornata al : 29/11/2021

**Immobile selezionato**

Catasto: Terreni   Comune: FANO   Codice: D488  
Foglio:121   Particella:90

**Elenco Intestati**

	Nominativo o denominazione	Codice fiscale	Titolarità	Quota	Altri dati
<input type="radio"/>	COMUNE DI FANO con sede in FANO (PU)	00127440410	Superficie	1/1	
<input type="radio"/>	COMUNE DI FANO	00127440410	da verificare		

# Ufficio provinciale di: PESARO Territorio

Situazione aggiornata al : 29/11/2021

## Dati della ricerca

Catasto: **Terreni**

Comune di: **FANO** Codice: **D488**

Foglio: **121** Particella: **565**

Immobili individuati: **1**

## Elenco Immobili

	Foglio	Particella	Sub	Qualità	Classe	ha	are	ca	Reddito dominicale	Reddito agrario	Partita	Porzioni <sup>i</sup>
<input checked="" type="radio"/>	121	565		SEMIN ARBOR	7	0	43	15	Euro: 8,91	Euro: 8,91	0017227	

# Ufficio provinciale di: PESARO Territorio

Situazione aggiornata al : 29/11/2021

## Immobile selezionato

Catasto: **Terreni** Comune: **FANO** Codice: **D488**  
Foglio: **121** Particella: **565**

## Elenco Intestati

	Nominativo o denominazione	Codice fiscale	Titolarità	Quota	Altri dati
<input checked="" type="radio"/>	POLVERARI MARIELLA nata a FANO (PU) il 02/12/1959	PLVMLL59T42D488F	Proprieta'	1000/1000	

# Ufficio provinciale di: PESARO Territorio

Situazione aggiornata al : 17/04/2025

## Dati della ricerca

Catasto: **Terreni**  
Comune di: **FANO** Codice: **D488**  
Foglio: **121** Particella: **3**  
Immobili individuati: **1**

## Elenco Immobili

	Foglio	Particella	Sub	Qualità	Classe	ha	are	ca	Reddito dominicale	Reddito agrario	Partita	Porzioni <i>i</i>
<input checked="" type="radio"/>	121	3		FERROVIA SP		1	9	63			0000590	



# Ufficio provinciale di: PESARO Territorio

Situazione aggiornata al : 17/04/2025

## Immobile selezionato

Catasto: **Terreni** Comune: **FANO** Codice: **D488**  
Foglio: **121** Particella: **3**

## Elenco Intestati

	Nominativo o denominazione	Codice fiscale	Titolarità	Quota	Altri dati
<input checked="" type="radio"/>	RETE FERROVIARIA ITALIANA - SOCIETA' PER AZIONI con sede in ROMA (RM)	01585570581	Proprieta'	1/1	

# Ufficio provinciale di: PESARO Territorio

Situazione aggiornata al : 17/04/2025

## Dati della ricerca

Catasto: **Terreni**  
Comune di: **FANO** Codice: **D488**  
Foglio: **121** Particella: **564**  
Immobili individuati: **1**

## Elenco Immobili

	Foglio	Particella	Sub	Qualità	Classe	ha	are	ca	Reddito dominicale	Reddito agrario	Partita	Porzioni <i>i</i>
<input checked="" type="radio"/>	121	564		INCOLT PROD	U	0	10	5	Euro: 0,10	Euro: 0,05	0017227	

# Ufficio provinciale di: PESARO Territorio

Situazione aggiornata al : 17/04/2025

## Immobile selezionato

Catasto: **Terreni** Comune: **FANO** Codice: **D488**  
Foglio: **121** Particella: **47**

## Elenco Intestati

	Nominativo o denominazione	Codice fiscale	Titolarità	Quota	Altri dati
<input checked="" type="radio"/>	COMUNE DI FANO	00127440410			

# Ufficio provinciale di: PESARO Territorio

Situazione aggiornata al : 17/04/2025

## Dati della ricerca

Catasto: **Terreni**  
Comune di: **FANO** Codice: **D488**  
Foglio: **121** Particella: **561**  
Immobili individuati: **1**

## Elenco Immobili

	Foglio	Particella	Sub	Qualità	Classe	ha	are	ca	Reddito dominicale	Reddito agrario	Partita	Porzioni ⓘ
<input checked="" type="radio"/>	121	561		PASCOLO ARB	U	0	20	78	Euro: 1,07	Euro: 0,75		

# Ufficio provinciale di: PESARO Territorio

Situazione aggiornata al : 29/11/2021

Immobile selezionato

Catasto: **Terreni** Comune: **FANO** Codice: **D488**  
Foglio: **121** Particella: **561**

Elenco Intestati

	Nominativo o denominazione	Codice fiscale	Titolarità	Quota	Altri dati
<input type="radio"/>	DIOTALLEVI CRISTIAN nato a FANO (PU) il 01/10/1978	DTLCST78R01D488F	Nuda proprieta'	1/2	
<input type="radio"/>	DIOTALLEVI DAVIDE nato a FANO (PU) il 10/11/1968	DTLDVD68S10D488S	Nuda proprieta'	1/2	
<input type="radio"/>	DIOTALLEVI GUALTIERO nato a SAN COSTANZO (PU) il 01/09/1942	DTLGTR42P01H809Y	Usufrutto	1/2	
<input type="radio"/>	SANTINELLI MARIA GRAZIELLA nata a SAN COSTANZO (PU) il 09/03/1945	SNTMGR45C49H809S	Usufrutto	1/2	


# Ufficio provinciale di: PESARO Territorio

Situazione aggiornata al : 30/05/2025

## Dati della ricerca

Catasto: **Terreni**  
Comune di: **FANO** Codice: **D488**  
Foglio: **122** Particella: **497**  
Immobili individuati: **1**

## Elenco Immobili

	Foglio	Particella	Sub	Qualità	Classe	ha	are	ca	Reddito dominicale	Reddito agrario	Partita	Porzioni 
<input checked="" type="radio"/>	122	497		SEMINATIVO	2	0	45	89	Euro: 32,00	Euro: 27,26		

# Ufficio provinciale di: PESARO Territorio

Situazione aggiornata al : 30/05/2025

## Immobile selezionato

Catasto: **Terreni** Comune: **FANO** Codice: **D488**  
Foglio: **122** Particella: **497**

## Elenco Intestati

	Nominativo o denominazione	Codice fiscale	Titolarità	Quota	Altri dati
<input type="radio"/>	MATTIOLI SIMONE nato a FANO (PU) il 17/01/1969	MTTSMN69A17D488A	Nuda proprieta'	4/6	
<input type="radio"/>	MATTIOLI SIMONE nato a FANO (PU) il 17/01/1969	MTTSMN69A17D488A	Proprieta'	2/6	
<input type="radio"/>	RIPANTI RITA nata a SAN COSTANZO (PU) il 08/01/1937	RPNRTI37A48H809L	Usufrutto	2/3	

# Ufficio provinciale di: PESARO Territorio

Situazione aggiornata al : 18/04/2025

## Dati della ricerca

Catasto: **Terreni**  
Comune di: **FANO** Codice: **D488**  
Foglio: **123** Particella: **1011**  
Immobili individuati: **1**

## Elenco Immobili

	Foglio	Particella	Sub	Qualità	Classe	ha	are	ca	Reddito dominicale	Reddito agrario	Partita	Porzioni ⓘ
<input checked="" type="radio"/>	123	1011		SEMINATIVO	2	0	29	32	Euro: 20,44	Euro: 17,41		



# Ufficio provinciale di: PESARO Territorio

Situazione aggiornata al : 29/11/2021

## Immobile selezionato

Catasto: **Terreni** Comune: **FANO** Codice: **D488**  
Foglio: **123** Particella: **1011**

## Elenco Intestati

	Nominativo o denominazione	Codice fiscale	Titolarità	Quota	Altri dati
<input checked="" type="radio"/>	SBRISCIA DELIA nata a FANO (PU) il 07/05/1938	SBRDLE38E47D488M	Proprieta'	1000/1000	


# Ufficio provinciale di: PESARO Territorio

Situazione aggiornata al : 18/04/2025

## Dati della ricerca

Catasto: **Terreni**  
Comune di: **FANO** Codice: **D488**  
Foglio: **122** Particella: **565**  
Immobili individuati: **1**

## Elenco Immobili

	Foglio	Particella	Sub	Qualità	Classe	ha	are	ca	Reddito dominicale	Reddito agrario	Partita	Porzioni 
<input checked="" type="radio"/>	122	565		SEMINATIVO	2	0	29	21	Euro: 20,37	Euro: 17,35		

# Ufficio provinciale di: PESARO Territorio

Situazione aggiornata al : 18/04/2025

## Immobile selezionato

Catasto: **Terreni** Comune: **FANO** Codice: **D488**  
Foglio: **122** Particella: **565**

## Elenco Intestati

	Nominativo o denominazione	Codice fiscale	Titolarità	Quota	Altri dati
<input checked="" type="radio"/>	GIOMBETTI ALESSANDRA nata a SAN COSTANZO (PU) il 11/02/1944	GMBLSN44B51H809Y	Proprieta'	1000/1000	


# Ufficio provinciale di: PESARO Territorio

Situazione aggiornata al : 29/11/2021

## Dati della ricerca

Catasto: **Terreni**  
Comune di: **FANO** Codice: **D488**  
Foglio: **122** Particella: **555**  
Immobili individuati: **1**

## Elenco Immobili

	Foglio	Particella	Sub	Qualità	Classe	ha	are	ca	Reddito dominicale	Reddito agrario	Partita	Porzioni 
<input checked="" type="radio"/>	122	555		SEMINATIVO	2	0	16	35	Euro: 11,40	Euro: 9,71		

# Ufficio provinciale di: PESARO Territorio

Situazione aggiornata al : 18/04/2025

## Immobile selezionato

Catasto: **Terreni** Comune: **FANO** Codice: **D488**  
Foglio: **122** Particella: **555**

## Elenco Intestati

	Nominativo o denominazione	Codice fiscale	Titolarità	Quota	Altri dati
<input checked="" type="radio"/>	GIOMBETTI ALESSANDRA nata a SAN COSTANZO (PU) il 11/02/1944	GMBLSN44B51H809Y	Proprieta'	1000/1000	


# Ufficio provinciale di: PESARO Territorio

Situazione aggiornata al : 18/04/2025

## Dati della ricerca

Catasto: **Terreni**  
Comune di: **FANO** Codice: **D488**  
Foglio: **122** Particella: **931**  
Immobili individuati: **1**

## Elenco Immobili

	Foglio	Particella	Sub	Qualità	Classe	ha	are	ca	Reddito dominicale	Reddito agrario	Partita	Porzioni 
<input checked="" type="radio"/>	122	931		SEMINATIVO	2	0	47	36	Euro: 33,02	Euro: 28,13		

# Ufficio provinciale di: PESARO Territorio

Situazione aggiornata al : 29/11/2021

## Immobile selezionato

Catasto: **Terreni** Comune: **FANO** Codice: **D488**  
Foglio: **122** Particella: **931**

## Elenco Intestati

	Nominativo o denominazione	Codice fiscale	Titolarità	Quota	Altri dati
<input checked="" type="radio"/>	CUOMO CARMINE nato a SCAFATI (SA) il 16/12/1982	CMUCMN82T16I483T	Proprieta'	1/1	


# Ufficio provinciale di: PESARO Territorio

Situazione aggiornata al : 18/04/2025

## Dati della ricerca

Catasto: **Terreni**  
Comune di: **FANO** Codice: **D488**  
Foglio: **122** Particella: **623**  
Immobili individuati: **1**

## Elenco Immobili

	Foglio	Particella	Sub	Qualità	Classe	ha	are	ca	Reddito dominicale	Reddito agrario	Partita	Porzioni 
<input checked="" type="radio"/>	122	623		SEMIN ARBOR	1	0	18	60	Euro: 13,93	Euro: 11,05		



# Ufficio provinciale di: PESARO Territorio

Situazione aggiornata al : 18/04/2025

## Immobile selezionato

Catasto: **Terreni** Comune: **FANO** Codice: **D488**  
Foglio: **122** Particella: **623**

## Elenco Intestati

	Nominativo o denominazione	Codice fiscale	Titolarità	Quota	Altri dati
<input type="radio"/>	LEONARDI NEVIO nato a MONDOLFO (PU) il 01/01/1947	LNRNVE47A01F348A	Proprieta'	1/2	
<input type="radio"/>	LONGHINI FIORANGELA nata a FANO (PU) il 30/06/1951	LNGFNG51H70D488L	Proprieta'	1/2	

# Ufficio provinciale di: PESARO Territorio

Situazione aggiornata al : 18/04/2025

## Dati della ricerca

Catasto: **Terreni**  
Comune di: **FANO** Codice: **D488**  
Foglio: **122** Particella: **1132**  
Immobili individuati: **1**

## Elenco Immobili

	Foglio	Particella	Sub	Qualità	Classe	ha	are	ca	Reddito dominicale	Reddito agrario	Partita	Porzioni <i>i</i>
<input checked="" type="radio"/>	122	1132		SEMINATIVO	2	2	43	98	Euro: 170,11	Euro: 144,91		

# Ufficio provinciale di: PESARO Territorio

Situazione aggiornata al : 29/11/2021

## Immobile selezionato

Catasto: **Terreni** Comune: **FANO** Codice: **D488**  
Foglio: **122** Particella: **1132**

## Elenco Intestati

	Nominativo o denominazione	Codice fiscale	Titolarità	Quota	Altri dati
<input checked="" type="radio"/>	COMUNE DI FANO	00127440410	Proprieta'	1000/1000	

# Ufficio provinciale di: PESARO Territorio

Situazione aggiornata al : 29/11/2021

## Dati della ricerca

Catasto: **Terreni**  
Comune di: **FANO** Codice: **D488**  
Foglio: **122** Particella: **21**  
Immobili individuati: **1**

## Elenco Immobili

	Foglio	Particella	Sub	Qualità	Classe	ha	are	ca	Reddito dominicale	Reddito agrario	Partita	Porzioni <i>i</i>
<input checked="" type="radio"/>	122	21		SEMINATIVO	1	1	53	18	Euro: 114,71	Euro: 94,93	0001199	

# Ufficio provinciale di: PESARO Territorio

Situazione aggiornata al : 18/04/2025

## Immobile selezionato

Catasto: **Terreni** Comune: **FANO** Codice: **D488**  
Foglio: **122** Particella: **21**

## Elenco Intestati

	Nominativo o denominazione	Codice fiscale	Titolarità	Quota	Altri dati
<input checked="" type="radio"/>	COMUNE DI FANO	00127440410	Proprieta'	1000/1000	

# Ufficio provinciale di: PESARO Territorio

Situazione aggiornata al : 18/04/2025

## Dati della ricerca

Catasto: **Terreni**  
Comune di: **FANO** Codice: **D488**  
Foglio: **121** Particella: **653**  
Immobili individuati: **1**

## Elenco Immobili

	Foglio	Particella	Sub	Qualità	Classe	ha	are	ca	Reddito dominicale	Reddito agrario	Partita	Porzioni <i>i</i>
<input checked="" type="radio"/>	121	653		SEMIN ARBOR	1	0	42	80	Euro: 32,05	Euro: 25,42		

# Ufficio provinciale di: PESARO Territorio

Situazione aggiornata al : 18/04/2025

## Immobile selezionato

Catasto: **Terreni** Comune: **FANO** Codice: **D488**  
Foglio: **121** Particella: **653**

## Elenco Intestati

	Nominativo o denominazione	Codice fiscale	Titolarità	Quota	Altri dati
<input type="radio"/>	PATREGNANI KATIA EVELYNE MARTHE nata a FRANCIA (EE) il 15/05/1972	PTRKVL72E55Z110E	Proprieta'	1/2	
<input type="radio"/>	PATREGNANI RODOLPHE ARMAND ELIE nato a FRANCIA (EE) il 31/10/1965	PTRRLP65R31Z110U	Proprieta'	1/2	

# Ufficio provinciale di: PESARO Territorio

Situazione aggiornata al : 18/04/2025

## Dati della ricerca

Catasto: **Terreni**  
Comune di: **FANO** Codice: **D488**  
Foglio: **121** Particella: **149**  
Immobili individuati: **1**

## Elenco Immobili

	Foglio	Particella	Sub	Qualità	Classe	ha	are	ca	Reddito dominicale	Reddito agrario	Partita	Porzioni <i>i</i>
<input checked="" type="radio"/>	121	149		SEMINATIVO	1	0	15	0	Euro: 11,23	Euro: 9,30	0010983	



# Ufficio provinciale di: PESARO Territorio

Situazione aggiornata al : 18/04/2025

## Immobile selezionato

Catasto: **Terreni** Comune: **FANO** Codice: **D488**  
Foglio: **121** Particella: **149**

## Elenco Intestati

	Nominativo o denominazione	Codice fiscale	Titolarità	Quota	Altri dati
<input type="radio"/>	GRANCEVOLA ANNA MARIA nata a FANO (PU) il 31/01/1945	GRNNMR45A71D488F	Proprieta'	1/2	
<input type="radio"/>	PERONI UMBERTO nato a FANO (PU) il 15/03/1974	PRNMRT74C15D488C	Proprieta'	1/2	

# Ufficio provinciale di: PESARO Territorio

Situazione aggiornata al : 18/04/2025

## Dati della ricerca

Catasto: **Terreni**  
Comune di: **FANO** Codice: **D488**  
Foglio: **121** Particella: **529**  
Immobili individuati: **1**

## Elenco Immobili

	Foglio	Particella	Sub	Qualità	Classe	ha	are	ca	Reddito dominicale	Reddito agrario	Partita	Porzioni <sup>1</sup>
<input checked="" type="radio"/>	121	529		SEMINATIVO	2	0	2	0	Euro: 1,39	Euro: 1,19		

# Ufficio provinciale di: PESARO Territorio

Situazione aggiornata al : 18/04/2025

## Immobile selezionato

Catasto: **Terreni** Comune: **FANO** Codice: **D488**  
Foglio: **121** Particella: **529**

## Elenco Intestati

	Nominativo o denominazione	Codice fiscale	Titolarità	Quota	Altri dati
<input checked="" type="radio"/>	COMUNE DI FANO	00127440410	Proprieta'	1000/1000	


# Ufficio provinciale di: PESARO Territorio

Situazione aggiornata al : 29/11/2021

## Dati della ricerca

Catasto: **Terreni**  
Comune di: **FANO** Codice: **D488**  
Foglio: **121** Particella: **530**  
Immobili individuati: **1**

## Elenco Immobili

	Foglio	Particella	Sub	Qualità	Classe	ha	are	ca	Reddito dominicale	Reddito agrario	Partita	Porzioni 
<input checked="" type="radio"/>	121	530		SEMINATIVO	2	0	0	26	Euro: 0,18	Euro: 0,15		

# Ufficio provinciale di: PESARO Territorio

Situazione aggiornata al : 29/11/2021

## Immobile selezionato

Catasto: **Terreni** Comune: **FANO** Codice: **D488**

Foglio: **121** Particella: **530**

## Elenco Intestati

	Nominativo o denominazione	Codice fiscale	Titolarità	Quota	Altri dati
<input checked="" type="radio"/>	COMUNE DI FANO	00127440410	Proprieta'	1000/1000	

# Ufficio provinciale di: PESARO Territorio

Situazione aggiornata al : 18/04/2025

## Dati della ricerca


Catasto: **Terreni**

Comune di: **FANO** Codice: **D488**

Foglio: **121** Particella: **535**

Immobili individuati: **1**

## Elenco Immobili

	Foglio	Particella	Sub	Qualità	Classe	ha	are	ca	Reddito dominicale	Reddito agrario	Partita	Porzioni 
<input checked="" type="radio"/>	121	535		SEMINATIVO	2	0	2	88	Euro: 2,01	Euro: 1,71		

# Ufficio provinciale di: PESARO Territorio

Situazione aggiornata al : 29/11/2021

Immobile selezionato

Catasto: **Terreni** Comune: **FANO** Codice: **D488**  
Foglio: **121** Particella: **535**

Elenco Intestati

	Nominativo o denominazione	Codice fiscale	Titolarità	Quota	Altri dati
<input type="radio"/>	ANGELETTI ANNA MARIA nata a FANO (PU) il 26/01/1948	NGLNMR48A66D488A	Proprieta'	6/18	
<input type="radio"/>	ANGELETTI ELVIA nata a FANO (PU) il 18/02/1939	NGLLVE39B58D488E	Proprieta'	6/18	
<input type="radio"/>	ANGELETTI FABIOLA nata a FANO (PU) il 06/01/1973	NGLFBL73A46D488V	Proprieta'	6/36	
<input type="radio"/>	LISOTTA FIORELLA nata a CARTOCETO (PU) il 14/01/1941	LSTFLL41A54B846Q	Proprieta'	6/36	

# Ufficio provinciale di: PESARO Territorio

Situazione aggiornata al : 29/11/2021

## Dati della ricerca


Catasto: **Terreni**

Comune di: **FANO** Codice: **D488**

Foglio: **121** Particella: **819**

Immobili individuati: **1**

## Elenco Immobili

	Foglio	Particella	Sub	Qualità	Classe	ha	are	ca	Reddito dominicale	Reddito agrario	Partita	Porzioni 
<input checked="" type="radio"/>	121	819		SEMINATIVO	2	0	16	46	Euro: 11,48	Euro: 9,78		



# Ufficio provinciale di: PESARO Territorio

Situazione aggiornata al : 18/04/2025

Immobile selezionato

Catasto: **Terreni** Comune: **FANO** Codice: **D488**  
Foglio: **121** Particella: **819**

Elenco Intestati

	Nominativo o denominazione	Codice fiscale	Titolarità	Quota	Altri dati
<input type="radio"/>	ANGELETTI ANNA MARIA nata a FANO (PU) il 26/01/1948	NGLNMR48A66D488A	Proprieta'	6/18	
<input type="radio"/>	ANGELETTI ELVIA nata a FANO (PU) il 18/02/1939	NGLLVE39B58D488E	Proprieta'	6/18	
<input type="radio"/>	ANGELETTI FABIOLA nata a FANO (PU) il 06/01/1973	NGLFBL73A46D488V	Proprieta'	6/36	
<input type="radio"/>	LISOTTA FIORELLA nata a CARTOCETO (PU) il 14/01/1941	LSTFLL41A54B846Q	Proprieta'	6/36	

# Ufficio provinciale di: PESARO Territorio

Situazione aggiornata al : 29/11/2021

## Dati della ricerca

Catasto: **Terreni**

Comune di: **FANO** Codice: **D488**

Foglio: **122** Particella: **672**

Immobili individuati: **1**

## Elenco Immobili

	Foglio	Particella	Sub	Qualità	Classe	ha	are	ca	Reddito dominicale	Reddito agrario	Partita	Porzioni ⓘ
<input checked="" type="radio"/>	122	672		SEMINATIVO	2	0	1	17	Euro: 0,82	Euro: 0,69		

# Ufficio provinciale di: PESARO Territorio

Situazione aggiornata al : 22/04/2025

## Immobile selezionato

Catasto: **Terreni** Comune: **FANO** Codice: **D488**  
Foglio: **122** Particella: **672**

## Elenco Intestati

	Nominativo o denominazione	Codice fiscale	Titolarità	Quota	Altri dati
<input type="radio"/>	GARATONI BRUNO nato a MONDAVIO (PU) il 17/12/1956	GRTBRN56T17F347W	Proprieta'	1/2	
<input type="radio"/>	GARATONI ELENA nata a FANO (PU) il 15/08/1989	GRTLNE89M55D488C	Proprieta'	1/2	

# Ufficio provinciale di: PESARO Territorio

Situazione aggiornata al : 23/04/2025

## Dati della ricerca

Catasto: Terreni

Comune di: FANO Codice: D488

Foglio: 121 Particella: 500

Immobili individuati: 1

## Elenco Immobili

	Foglio	Particella	Sub	Qualità	Classe	ha	are	ca	Reddito dominicale	Reddito agrario	Partita	Porzioni <i>i</i>
<input checked="" type="radio"/>	121	500		SEMINATIVO	1	0	5	33	Euro: 3,99	Euro: 3,30		

# Ufficio provinciale di: PESARO Territorio

Situazione aggiornata al : 23/04/2025

## Immobile selezionato

Catasto: **Terreni** Comune: **FANO** Codice: **D488**  
Foglio: **121** Particella: **500**

## Elenco Intestati

	Nominativo o denominazione	Codice fiscale	Titolarità	Quota	Altri dati
<input checked="" type="radio"/>	COMUNE DI FANO	00127440410	Proprieta'	1000/1000	

# Ufficio provinciale di: PESARO Territorio

Situazione aggiornata al : 22/04/2025

## Immobile selezionato

Catasto: **Terreni** Comune: **FANO** Codice: **D488**

Foglio: **121** Particella: **497**

Immobili individuati: **2**

## Elenco Immobili Porzioni

Foglio	Particella	Sub	Porz	Qualità	Classe	ha	are	ca	Reddito dominicale	Reddito agrario
121	497		AA	SEMINATIVO	02		6	43	Euro:4,48 (*)	Euro:3,82
121	497		AB	PASCOLO	01		7	93	Euro:0,82 (*)	Euro:0,41

# Ufficio provinciale di: PESARO Territorio

Situazione aggiornata al : 22/04/2025

## Immobile selezionato

Catasto: **Terreni** Comune: **FANO** Codice: **D488**  
Foglio: **121** Particella: **497**

## Elenco Intestati

	Nominativo o denominazione	Codice fiscale	Titolarità	Quota	Altri dati
<input type="radio"/>	COMUNE DI FANO con sede in FANO (PU)	00127440410	Superficie	1/1	
<input type="radio"/>	COMUNE DI FANO	00127440410	da verificare		

# Ufficio provinciale di: PESARO Territorio

Situazione aggiornata al : 22/04/2025

## Dati della ricerca



Catasto: **Terreni**

Comune di: **FANO** Codice: **D488**

Foglio: **121** Particella: **498**

Immobili individuati: **1**

## Elenco Immobili

	Foglio	Particella	Sub	Qualità	Classe	ha	are	ca	Reddito dominicale	Reddito agrario	Partita	Porzioni 
	121	498		SEMINATIVO	2	0	1	39	Euro: 0,97	Euro: 0,83		



# Ufficio provinciale di: PESARO Territorio

Situazione aggiornata al : 29/11/2021

## Immobile selezionato

Catasto: **Terreni** Comune: **FANO** Codice: **D488**  
Foglio: **121** Particella: **498**

## Elenco Intestati

	Nominativo o denominazione	Codice fiscale	Titolarità	Quota	Altri dati
<input checked="" type="radio"/>	COMUNE DI FANO	00127440410	Proprieta'	1000/1000	

# Ufficio provinciale di: PESARO Territorio

Situazione aggiornata al : 29/11/2021

## Dati della ricerca


Catasto: **Terreni**

Comune di: **FANO** Codice: **D488**

Foglio: **121** Particella: **533**

Immobili individuati: **1**

## Elenco Immobili

	Foglio	Particella	Sub	Qualità	Classe	ha	are	ca	Reddito dominicale	Reddito agrario	Partita	Porzioni 
<input checked="" type="radio"/>	121	533		SEMINATIVO	2	0	2	60	Euro: 1,81	Euro: 1,54		

# Ufficio provinciale di: PESARO Territorio

Situazione aggiornata al : 18/04/2025

## Immobile selezionato

Catasto: **Terreni** Comune: **FANO** Codice: **D488**  
Foglio: **121** Particella: **533**

## Elenco Intestati

	Nominativo o denominazione	Codice fiscale	Titolarità	Quota	Altri dati
<input type="radio"/>	ANGELETTI ANNA MARIA nata a FANO (PU) il 26/01/1948	NGLNMR48A66D488A	Proprieta'	1/3	
<input type="radio"/>	ANGELETTI ELVIA nata a FANO (PU) il 18/02/1939	NGLLVE39B58D488E	Proprieta'	1/3	
<input type="radio"/>	ANGELETTI FABIOLA nata a FANO (PU) il 06/01/1973	NGLFBL73A46D488V	Proprieta'	1/6	
<input type="radio"/>	LISOTTA FIORELLA nata a CARTOCETO (PU) il 14/01/1941	LSTFLL41A54B846Q	Proprieta'	1/6	

# Ufficio provinciale di: PESARO Territorio

Situazione aggiornata al : 18/04/2025

## Dati della ricerca


Catasto: **Terreni**

Comune di: **FANO** Codice: **D488**

Foglio: **122** Particella: **18**

Immobili individuati: **1**

## Elenco Immobili

	Foglio	Particella	Sub	Qualità	Classe	ha	are	ca	Reddito dominicale	Reddito agrario	Partita	Porzioni 
<input checked="" type="radio"/>	122	18		SEMIN ARBOR	1	2	91	40	Euro: 218,22	Euro: 173,07		

# Ufficio provinciale di: PESARO Territorio

Situazione aggiornata al : 18/04/2025

## Immobile selezionato

Catasto: **Terreni** Comune: **FANO** Codice: **D488**

Foglio: **122** Particella: **18**

## Elenco Intestati

	Nominativo o denominazione	Codice fiscale	Titolarità	Quota	Altri dati
<input type="radio"/>	PETROLATI MAURIZIO nato a FANO (PU) il 25/09/1940	PTRMRZ40P25D488L	Proprieta'	1/2	
<input type="radio"/>	BARBasetti di Prun Benedetta nata a FANO (PU) il 24/08/1959	BRBBDT59M64D488I	Proprieta'	1/8	
<input type="radio"/>	BARBasetti di Prun Domitilla nata a FANO (PU) il 25/02/1964	BRBDTL64B65D488S	Proprieta'	1/8	
<input type="radio"/>	BARBasetti di Prun Luca nato a FANO (PU) il 08/03/1956	BRBLCU56C08D488F	Proprieta'	1/8	
<input type="radio"/>	BARBasetti di Prun Rodolfo nato a FANO (PU) il 18/08/1953	BRBRLF53M18D488G	Proprieta'	1/8	

# Ufficio provinciale di: PESARO Territorio

Situazione aggiornata al : 18/04/2025

## Dati della ricerca

Catasto: **Terreni**

Comune di: **FANO** Codice: **D488**

Foglio: **122** Particella: **667**

Immobili individuati: **1**

## Elenco Immobili

	Foglio	Particella	Sub	Qualità	Classe	ha	are	ca	Reddito dominicale	Reddito agrario	Partita	Porzioni <i>i</i>
<input checked="" type="radio"/>	122	667		SEMIN ARBOR	1	0	36	20	Euro: 27,11	Euro: 21,50	0017421	

# Ufficio provinciale di: PESARO Territorio

Situazione aggiornata al : 18/04/2025

## Immobile selezionato

Catasto: **Terreni** Comune: **FANO** Codice: **D488**  
Foglio: **122** Particella: **667**

## Elenco Intestati

	Nominativo o denominazione	Codice fiscale	Titolarità	Quota	Altri dati
<input type="radio"/>	GARATONI BRUNO nato a MONDAVIO (PU) il 17/12/1956	GRTBRN56T17F347W	Proprieta'	1/2	
<input type="radio"/>	GARATONI ELENA nata a FANO (PU) il 15/08/1989	GRTLNE89M55D488C	Proprieta'	1/2	

# Ufficio provinciale di: PESARO Territorio

Situazione aggiornata al : 18/04/2025

## Dati della ricerca

Catasto: **Terreni**  
Comune di: **FANO** Codice: **D488**  
Foglio: **122** Particella: **834**  
Immobili individuati: **1**

## Elenco Immobili

	Foglio	Particella	Sub	Qualità	Classe	ha	are	ca	Reddito dominicale	Reddito agrario	Partita	Porzioni <i>i</i>
<input checked="" type="radio"/>	122	834		ENTE URBANO		0	30	50			0000001	



# Ufficio provinciale di: PESARO Territorio

Situazione aggiornata al : 18/04/2025

Immobile selezionato

Catasto: **Fabbricati** Comune: **FANO** Codice: **D488**  
Foglio: **122** Particella: **834**

Elenco Intestati

	Nominativo o denominazione	Codice fiscale	Titolarità	Quota	Altri dati
<input type="radio"/>	PETROLATI MAURIZIO nato a FANO (PU) il 25/09/1940	PTRMRZ40P25D488L	Proprieta'	1/2	
<input type="radio"/>	BARBASETTI DI PRUN BENEDETTA nata a FANO (PU) il 24/08/1959	BRBBDT59M64D488I	Proprieta'	1/8	
<input type="radio"/>	BARBASETTI DI PRUN DOMITILLA nata a FANO (PU) il 25/02/1964	BRBDTL64B65D488S	Proprieta'	1/8	
<input type="radio"/>	BARBASETTI DI PRUN LUCA nato a FANO (PU) il 08/03/1956	BRBLCU56C08D488F	Proprieta'	1/8	
<input type="radio"/>	BARBASETTI DI PRUN RODOLFO nato a FANO (PU) il 18/08/1953	BRBRLF53M18D488G	Proprieta'	1/8	

# Ufficio provinciale di: PESARO Territorio

Situazione aggiornata al : 18/04/2025

## Dati della ricerca

Catasto: **Terreni**  
Comune di: **FANO** Codice: **D488**  
Foglio: **122** Particella: **1199**  
Immobili individuati: **1**

## Elenco Immobili

	Foglio	Particella	Sub	Qualità	Classe	ha	are	ca	Reddito dominicale	Reddito agrario	Partita	Porzioni <i>i</i>
<input checked="" type="radio"/>	122	1199		SEMINATIVO	2	0	4	77	Euro: 3,33	Euro: 2,83		

# Ufficio provinciale di: PESARO Territorio

Situazione aggiornata al : 29/11/2021

## Immobile selezionato

Catasto: **Terreni** Comune: **FANO** Codice: **D488**  
Foglio: **122** Particella: **1199**

## Elenco Intestati

	Nominativo o denominazione	Codice fiscale	Titolarità	Quota	Altri dati
<input type="radio"/>	GARATONI BRUNO nato a MONDAVIO (PU) il 17/12/1956	GRTBRN56T17F347W	Proprieta'	1/2	
<input type="radio"/>	GARATONI ELENA nata a FANO (PU) il 15/08/1989	GRTLNE89M55D488C	Proprieta'	1/2	

# Ufficio provinciale di: PESARO Territorio

Situazione aggiornata al : 29/11/2021

## Dati della ricerca


Catasto: **Terreni**

Comune di: **FANO** Codice: **D488**

Foglio: **122** Particella: **261**

Immobili individuati: **1**

## Elenco Immobili

	Foglio	Particella	Sub	Qualità	Classe	ha	are	ca	Reddito dominicale	Reddito agrario	Partita	Porzioni 
<input checked="" type="radio"/>	122	261		SEMIN ARBOR	1	0	1	90	Euro: 1,42	Euro: 1,13	0007458	

# Ufficio provinciale di: PESARO Territorio

Situazione aggiornata al : 18/04/2025

## Immobile selezionato

Catasto: **Terreni** Comune: **FANO** Codice: **D488**  
Foglio: **122** Particella: **261**

## Elenco Intestati

	Nominativo o denominazione	Codice fiscale	Titolarità	Quota	Altri dati
<input checked="" type="radio"/>	SBRISCIA DELIA nata a FANO (PU) il 07/05/1938	SBRDLE38E47D488M	Proprieta'	1000/1000	

# Ufficio provinciale di: PESARO Territorio

Situazione aggiornata al : 22/04/2025

## Dati della ricerca


Catasto: **Terreni**

Comune di: **FANO** Codice: **D488**

Foglio: **121** Particella: **501**

Immobili individuati: **1**

## Elenco Immobili

	Foglio	Particella	Sub	Qualità	Classe	ha	are	ca	Reddito dominicale	Reddito agrario	Partita	Porzioni 
<input checked="" type="radio"/>	121	501		SEMINATIVO	1	0	16	40	Euro: 12,28	Euro: 10,16		

# Ufficio provinciale di: PESARO Territorio

Situazione aggiornata al : 22/04/2025

## Immobile selezionato

Catasto: **Terreni** Comune: **FANO** Codice: **D488**

Foglio: **121** Particella: **501**

## Elenco Intestati

	Nominativo o denominazione	Codice fiscale	Titolarità	Quota	Altri dati
<input checked="" type="radio"/>	COMUNE DI FANO	00127440410	Proprieta'	1000/1000	

# Ufficio provinciale di: PESARO Territorio

Situazione aggiornata al : 29/11/2021

## Immobile selezionato

Catasto: **Terreni** Comune: **FANO** Codice: **D488**  
Foglio: **122** Particella: **48**  
Immobili individuati: **2**

## Elenco Immobili Porzioni

Foglio	Particella	Sub	Porz	Qualità	Classe	ha	are	ca	Reddito dominicale	Reddito agrario
122	48		AA	ORTO IRRIG	03		5		Euro:7,49 (*)	Euro:3,36
122	48		AB	PRATO	01		3	53	Euro:0,82 (*)	Euro:0,36



# Ufficio provinciale di: PESARO Territorio

Situazione aggiornata al : 29/11/2021

## Immobile selezionato

Catasto: Terreni Comune: FANO Codice: D488

Foglio:122 Particella:48

## Elenco Intestati

	Nominativo o denominazione	Codice fiscale	Titolarità	Quota	Altri dati
<input type="radio"/>	PETROLATI MAURIZIO nato a FANO (PU) il 25/09/1940	PTRMRZ40P25D488L	Proprieta'	1/2	
<input type="radio"/>	BARBASETTI DI PRUN BENEDETTA nata a FANO (PU) il 24/08/1959	BRBBDT59M64D488I	Proprieta'	1/8	
<input type="radio"/>	BARBASETTI DI PRUN DOMITILLA nata a FANO (PU) il 25/02/1964	BRBDTL84B65D488S	Proprieta'	1/8	
<input type="radio"/>	BARBASETTI DI PRUN LUCA nato a FANO (PU) il 08/03/1956	BRBLCU56C08D488F	Proprieta'	1/8	
<input type="radio"/>	BARBASETTI DI PRUN RODOLFO nato a FANO (PU) il 18/08/1953	BRBRLF53M18D488G	Proprieta'	1/8	